

岩国基地周辺における令和4年度の航空機騒音の状況 付属資料

1 月別W値（最高値・最低値）【本体資料3（1）関係】

網掛けは月別最高値と最低値を示した月、下線は75W以上の月 （単位：W値）

設置者	No.	測定地点			4月	5月	6月	7月	8月	9月	10月	11月	12月	1月	2月	3月	月別最高値	月別最低値	年間値
					4月	5月	6月	7月	8月	9月	10月	11月	12月	1月	2月	3月	月別最高値	月別最低値	
国	A1	岩国市	尾津町	バナナ加工所棟	74.8	71.3	71.6	69.0	66.0	68.5	70.0	69.6	70.9	73.6	76.1	73.9	76.1	66.0	72.1
	A2	岩国市	三角町	岩国市みすみ クリーンセンター	<u>91.7</u>	<u>90.6</u>	<u>92.0</u>	<u>90.7</u>	<u>87.5</u>	<u>88.9</u>	<u>90.4</u>	<u>90.9</u>	<u>90.3</u>	<u>89.9</u>	<u>91.8</u>	<u>91.4</u>	92.0	87.5	90.6
	A3	岩国市	三笠町	東中学校	72.5	71.2	71.5	70.9	67.5	68.5	70.2	71.0	72.2	72.3	73.6	72.5	73.6	67.5	71.4
	A4	岩国市	車町	川下小学校	65.5	64.3	66.0	62.8	59.4	62.2	63.9	64.6	64.6	66.3	68.3	67.1	68.3	59.4	65.1
	A5	岩国市	門前町	民家	48.4	47.9	47.5	49.6	49.3	46.2	42.9	43.3	46.6	48.2	56.4	52.0	56.4	42.9	49.7
	A6	岩国市	由宇町 千鳥ヶ丘	千鳥ヶ丘病院	65.0	62.3	64.0	63.9	60.5	62.3	64.7	63.8	65.5	65.1	65.8	64.4	65.8	60.5	64.2
	A7	(広島県) 大竹市	阿多田	阿多田島 漁業協同組合	72.0	70.6	69.2	69.4	68.2	68.0	67.6	69.2	71.6	72.3	73.1	71.6	73.1	67.6	70.6
	A8	岩国市	由宇町有家	有家排水機場	69.7	66.6	67.2	69.2	65.4	68.0	70.0	69.9	69.8	70.2	72.3	69.6	72.3	65.4	69.3
	A9	(広島県) 大竹市	西栄	サントピア大竹	52.1	53.9	54.2	53.4	52.6	49.7	50.7	52.7	54.3	55.0	56.1	55.2	56.1	49.7	53.6
	A10	周防 大島町	東三浦口	三浦小学校	67.6	64.4	68.0	64.8	64.7	64.4	65.4	65.7	67.2	67.6	69.4	64.6	69.4	64.4	66.4
	A11	和木町	瀬田	瀬田四丁目 集会所	49.3	49.3	51.2	48.2	49.2	37.4	47.7	46.1	47.1	50.1	48.1	50.8	51.2	37.4	48.7
	A12	周防 大島町	浮島	浮島小学校	57.9	53.9	57.5	53.6	57.5	54.7	53.2	52.1	57.2	57.5	59.7	57.6	59.7	52.1	56.6
	A13	岩国市	装束町	装束供用会館	60.5	59.9	61.6	59.6	57.2	57.2	57.6	58.6	59.7	60.7	63.1	60.7	63.1	57.2	60.0
	A14	岩国市	青木町	民家	64.2	63.5	60.9	61.4	57.2	61.2	60.3	60.5	60.6	61.9	64.2	63.4	64.2	57.2	62.0
	A15	(広島県) 江田島市	沖美町畑	江田島市沖美 市民センター	50.6	42.1	50.8	46.3	47.7	42.0	42.3	47.0	48.7	50.3	47.5	50.2	50.8	42.0	48.1
	A16	(広島県) 廿日市市	宮島町 西大西町	大元公園	57.6	54.8	54.5	53.4	55.6	51.6	53.0	51.8	54.9	52.9	55.7	57.0	57.6	51.6	54.8
	A17	(広島県) 廿日市市	八坂	八坂公園	53.2	55.3	54.8	52.2	51.9	50.5	54.3	55.2	56.6	56.9	56.3	56.2	56.9	50.5	54.9
	A18	岩国市	新港町	一文字 終末処理場	69.5	68.8	69.5	69.1	65.2	65.7	66.8	68.1	68.7	69.4	71.6	69.7	71.6	65.2	68.8
	A19	周防 大島町	久賀	久賀小学校	53.7	49.2	52.5	49.2	53.5	51.1	49.8	51.6	56.2	56.0	58.1	54.8	58.1	49.2	53.8
	A20	柳井市	神代	宮岬集会所	56.8	53.9	54.6	55.5	55.2	58.7	58.5	58.3	58.9	59.6	61.1	57.6	61.1	53.9	57.8
	A21	周防 大島町	西屋代	大島中学校	64.8	62.0	63.8	60.0	60.6	60.9	61.3	59.7	64.2	63.1	64.6	61.9	64.8	59.7	62.6
	A22	周防 大島町	伊保田	周防大島町 油田出張所	49.0	46.9	51.6	47.8	48.7	47.3	45.7	41.8	37.5	49.7	49.6	53.4	53.4	37.5	48.8
	A23	和木町	和木	和木五丁目 集会所	57.6	57.5	59.3	57.4	54.5	53.5	54.4	55.7	56.6	58.2	60.8	58.6	60.8	53.5	57.5
	A24	岩国市	岩国	岩国小学校	52.2	46.7	46.5	46.8	47.2	48.9	42.4	52.5	52.3	52.6	56.3	53.7	56.3	42.4	51.3
	A25	周防 大島町	西安下庄	安下庄小学校	52.1	51.9	55.9	57.1	54.8	50.8	50.6	49.5	56.1	58.1	57.1	51.7	58.1	49.5	54.7
県	B1	岩国市	門前町	岩国市 門前供用会館	59.4	58.8	59.0	56.4	53.9	56.2	57.5	59.0	59.0	58.9	62.4	59.3	62.4	53.9	58.7
	B2	岩国市	旭町	岩国市旭会館	<u>75.4</u>	73.6	74.1	73.1	70.1	71.5	74.2	74.0	<u>75.2</u>	<u>75.4</u>	<u>76.0</u>	<u>75.4</u>	76.0	70.1	74.3
	B3	岩国市	車町	岩国市車町 第一街区公園	68.0	66.5	65.8	63.7	59.8	64.7	66.0	66.9	66.7	67.7	70.7	68.6	70.7	59.8	66.9
	B4	岩国市	由宇町 中央	岩国市立 由宇小学校	62.6	60.6	60.0	60.5	58.0	58.6	62.2	60.1	63.4	62.9	63.1	62.1	63.4	58.0	61.5
岩国市	C1	岩国市	川口町	民家	74.0	72.6	72.5	72.2	68.7	70.7	72.7	73.0	74.1	74.3	75.1	74.0	75.1	68.7	73.1
	C2	岩国市	尾津町	岩国市 地方卸売市場	<u>76.1</u>	73.5	72.4	71.0	66.8	71.6	73.2	73.5	74.4	<u>75.9</u>	<u>77.7</u>	<u>75.9</u>	77.7	66.8	74.2
	C3	岩国市	由宇町 港	由宇 浄化センター	68.6	64.7	67.6	67.3	64.7	66.6	69.0	68.8	68.6	68.9	70.9	68.6	70.9	64.7	68.1
	C4	岩国市	由宇町 神東	神東 農村婦人の家	65.8	61.2	63.6	63.8	61.5	64.0	65.4	65.5	65.1	66.3	66.3	65.6	66.3	61.2	64.8
	C5	岩国市	由宇町 大畑	民家	61.1	60.9	59.2	60.6	56.6	61.3	61.2	61.9	63.7	62.1	62.5	61.7	63.7	56.6	61.4
年度最高値を測定した測定地点数					3		3						2	3	24	1			
年度最低値を測定した測定地点数						5		1	17	8	3	3	1						
75W以上の地点数（下線）					3	1	1	1	1	1	1	1	2	3	5	3			1

(参考：令和3年度月別W値)

設置者	No.	測定地点			4月	5月	6月	7月	8月	9月	10月	11月	12月	1月	2月	3月	月別最高値	月別最低値	年間値		
国	A1	岩国市	尾津町	バナナ加工所棟	73.5	71.4	65.1	61.5	54.7	67.4	71.6	70.9	77.3	74.9	72.2	72.8	77.3	54.7	72.1		
	A2	岩国市	三角町	岩国市みすみクリーンセンター	92.3	90.0	88.3	83.6	76.7	89.6	91.6	92.5	92.4	91.6	92.1	92.0	92.5	76.7	90.7		
	A3	岩国市	三笠町	東中学校	73.9	71.6	68.0	64.7	55.9	69.3	72.3	73.5	74.1	74.1	73.7	73.6	74.1	55.9	72.1		
	A4	岩国市	車町	川下小学校	66.4	64.2	60.8	59.1	48.3	63.5	65.5	64.5	66.5	66.0	65.1	66.9	66.9	48.3	64.6		
	A5	岩国市	門前町	民家	47.9	48.9	45.5	52.8	34.8	40.4	43.9	47.8	45.1	52.9	53.2	44.7	53.2	34.8	48.9		
	A6	岩国市	由宇町千鳥ヶ丘	千鳥ヶ丘病院	66.0	65.4	63.2	55.7	53.7	66.3	65.4	66.6	65.7	68.4	66.7	67.0	68.4	53.7	65.5		
	A7	(広島県)大竹市	阿多田	阿多田島漁業協同組合	73.2	70.8	66.4	62.5	53.3	67.1	72.9	74.9	75.1	74.8	74.2	72.3	75.1	53.3	72.2		
	A8	岩国市	由宇町有家	有家排水機場	70.4	70.8	68.0	58.8	55.4	73.3	70.0	70.6	70.5	72.6	72.5	72.7	73.3	55.4	70.6		
	A9	(広島県)大竹市	西栄	サントピア大竹	50.4	50.1	47.4	52.4	29.2	49.9	54.1	56.5	56.1	53.1	55.9	54.7	56.5	29.2	53.2		
	A10	周防大島町	東三浦口	三浦小学校	67.4	68.3	61.7	55.2	42.9	66.0	68.2	68.1	69.2	70.4	70.7	71.0	71.0	42.9	67.9		
	A11	和木町	瀬田	瀬田四丁目集会所	52.3	52.9	43.5	41.1	※1	0	44.2	48.5	51.1	53.2	50.6	54.1	50.0	54.1	※1	0.0	50.3
	A12	周防大島町	浮島	浮島小学校	59.5	58.0	52.9	49.6	39.9	50.5	56.6	56.8	60.1	60.3	60.2	62.9	62.9	39.9	58.2		
	A13	岩国市	装束町	装束供用会館	62.2	59.2	54.7	52.0	46.1	57.6	61.1	62.2	63.2	62.5	62.6	61.7	63.2	46.1	60.6		
	A14	岩国市	青木町	民家	65.4	62.7	59.5	57.1	50.5	61.9	63.2	62.8	64.7	66.7	63.3	63.9	66.7	50.5	63.1		
	A15	(広島県)江田島市	沖美町畑	江田島市沖美市民センター	48.8	56.2	47.7	※1	0	※1	0	41.8	50.7	49.3	47.7	54.3	47.8	56.2	※1	0.0	50.0
	A16	(広島県)廿日市市	宮島町西大西町	大元公園	58.7	57.8	53.9	48.2	39.4	52.0	57.5	60.4	57.7	55.9	56.8	55.5	60.4	39.4	56.4		
	A17	(広島県)廿日市市	八坂	八坂公園	55.5	52.1	54.4	50.6	38.8	57.1	57.0	60.2	57.3	58.0	58.4	55.9	60.2	38.8	56.3		
	A18	岩国市	新港町	一文字終末処理場	71.0	68.7	64.5	60.8	52.3	66.0	69.8	71.3	72.2	71.5	71.2	70.5	72.2	52.3	69.5		
	A19	周防大島町	久賀	久賀小学校	57.9	49.6	44.0	47.0	55.9	50.1	55.6	57.0	58.1	59.7	59.2	54.9	59.7	44.0	56.0		
	A20	柳井市	神代	宮岬集会所	58.2	58.1	56.1	47.4	39.8	57.8	59.6	60.3	59.1	62.4	61.0	61.9	62.4	39.8	59.1		
	A21	周防大島町	西屋代	大島中学校	64.3	65.5	59.0	51.0	40.6	61.3	66.5	64.8	64.6	67.8	66.8	67.5	67.8	40.6	64.7		
	A22	周防大島町	伊保田	周防大島町油田出張所	50.2	46.2	34.7	37.7	35.3	41.5	50.9	52.5	46.3	52.8	54.4	52.3	54.4	34.7	49.8		
	A23	和木町	和木	和木五丁目集会所	59.5	57.1	52.1	49.2	43.2	53.6	57.6	59.2	60.5	59.6	59.6	59.1	60.5	43.2	57.7		
	A24	岩国市	岩国	岩国小学校※2	51.3	50.2	46.0	47.9	※1	0	51.4	50.8	52.5	50.3	54.8	54.2	47.3	54.8	※1	0.0	50.9
	A25	周防大島町	西安下庄	安下庄小学校※2	54.4	55.5	50.5	53.9	50.8	54.5	57.3	54.1	58.4	60.3	56.6	57.4	60.3	50.5	56.2		
県	B1	岩国市	門前町	岩国市門前供用会館	61.8	59.1	55.9	53.9	42.4	57.0	61.0	61.6	63.9	63.2	60.3	59.6	63.9	42.4	60.3		
	B2	岩国市	旭町	岩国市旭会館	77.0	74.2	71.1	66.6	57.5	72.5	75.0	76.5	77.2	77.1	76.4	76.2	77.2	57.5	75.0		
	B3	岩国市	車町	岩国市車町第一街区公園	69.3	65.5	62.2	58.9	50.5	64.2	69.0	69.7	71.2	70.9	68.9	68.7	71.2	50.5	68.0		
	B4	岩国市	由宇町中央	岩国市立由宇小学校	63.1	61.7	59.4	53.5	49.0	61.8	62.5	64.7	62.8	65.1	63.8	63.7	65.1	49.0	62.4		
岩国市	C1	岩国市	川口町	民家	76.0	73.4	69.5	65.5	57.7	71.3	74.1	75.6	76.3	76.1	75.7	75.3	76.3	57.7	74.0		
	C2	岩国市	尾津町	岩国市地方卸売市場	75.8	73.8	66.6	65.5	56.8	72.1	74.5	76.0	79.5	78.4	74.7	74.8	79.5	56.8	74.9		
	C3	岩国市	由宇町港	由宇浄化センター	69.1	69.2	66.8	58.6	58.6	71.3	68.0	69.8	68.4	70.5	70.2	70.6	71.3	58.6	68.8		
	C4	岩国市	由宇町神東	神東農村婦人の家	66.7	66.9	64.3	53.9	43.5	66.2	65.3	66.5	67.1	69.6	69.2	68.9	69.6	43.5	66.6		
	C5	岩国市	由宇町大畑	民家	61.4	58.7	58.7	46.6	48.7	62.5	60.7	61.6	61.1	63.5	62.1	64.3	64.3	46.6	61.0		
年度最高値を測定した測定地点数					1					2		4	11	10	3	4					
年度最低値を測定した測定地点数						3	3	30													
7.5W以上の地点数(下線)				4	1	1	1	1	1	2	4	6	4	3	3			2			

※1 測定地点A11の8月、A15の7、8月、A24の8月は計測された騒音なし

(参考：令和2年度月別W値)

設置者	No.	測定地点		4月	5月	6月	7月	8月	9月	10月	11月	12月	1月	2月	3月	月別 最高値	月別 最低値	年間値	
国	A1	岩国市	尾津町	バナナ加工所棟	68.3	69.3	67.8	67.2	64.9	61.5	66.7	71.8	72.0	73.1	73.3	75.4	75.4	61.5	70.8
	A2	岩国市	三角町	岩国市みすみ クリーンセンター	89.0	88.0	88.0	84.8	87.3	83.7	85.0	89.5	90.5	90.9	91.3	93.8	93.8	83.7	89.4
	A3	岩国市	三笠町	東中学校	69.5	68.9	68.0	65.6	66.9	65.5	65.7	70.8	72.5	72.8	73.6	74.9	74.9	65.5	70.7
	A4	岩国市	車町	川下小学校	57.4	56.2	56.5	54.2	51.4	47.6	56.9	58.4	61.6	65.5	64.8	68.6	68.6	47.6	61.8
	A5	岩国市	門前町	民家	50.2	45.3	46.3	37.7	44.1	37.1	43.9	42.7	56.7	47.0	50.8	49.1	56.7	37.1	49.1
	A6	岩国市	由宇町 千鳥ヶ丘	千鳥ヶ丘病院	64.2	63.6	63.1	60.7	59.9	54.1	63.8	65.3	66.6	65.0	65.7	67.8	67.8	54.1	64.4
	A7	(広島県) 大竹市	阿多田	阿多田島 漁業協同組合	72.0	69.4	68.4	66.1	66.4	62.8	66.7	73.8	73.7	73.3	74.2	74.9	74.9	62.8	71.6
	A8 参考	岩国市	由宇町→ 由宇町有家	民家→排水機場 R2.12移設※1	67.7	64.4	66.1	64.0	63.6	57.5	66.7	67.5	71.7	69.9	70.7	73.3	73.3	57.5	—
	A9	(広島県) 大竹市	西栄	サントピア大竹	47.1	48.0	46.4	49.8	44.7	38.5	51.1	40.1	52.2	43.7	42.4	52.3	52.3	38.5	48.3
	A10	周防 大島町	東三浦口	三浦小学校	69.5	61.6	66.3	61.4	59.9	54.9	64.1	65.9	67.1	69.2	69.3	71.4	71.4	54.9	66.8
	A11	和木町	瀬田	瀬田四丁目 集会所	54.3	49.1	42.2	40.9	37.2	30.2	42.9	45.0	46.9	49.7	51.9	52.2	54.3	30.2	48.7
	A12	周防 大島町	浮島	浮島小学校	60.5	55.9	55.9	50.3	51.8	44.0	52.4	59.0	57.3	60.5	57.9	61.0	61.0	44.0	57.5
	A13	岩国市	装束町	装束供用会館	58.5	63.5	56.9	54.6	54.4	52.5	54.3	59.5	60.7	61.9	61.8	63.5	63.5	52.5	59.9
	A14	岩国市	青木町	民家	59.4	59.6	61.0	58.8	56.5	55.1	58.6	61.5	63.7	62.6	61.8	66.8	66.8	55.1	61.5
	A15	(広島県) 江田島市	沖美町畑	江田島市沖美 市民センター	48.3	43.5	45.6	38.6	38.8	37.5	41.7	47.2	53.0	48.9	48.4	52.8	53.0	37.5	48.0
	A16	(広島県) 廿日市市	宮島町 西大西町	大元公園	52.9	54.7	50.7	53.3	51.2	52.3	54.5	56.7	59.1	55.0	54.2	56.2	59.1	50.7	54.9
	A17	(広島県) 廿日市市	八坂	八坂公園	55.9	51.6	54.5	50.0	52.9	48.6	52.6	54.3	57.9	53.6	54.2	55.9	57.9	48.6	54.1
	A18	岩国市	新港町	一文字 終末処理場	66.7	66.2	65.9	63.8	62.7	59.9	62.6	68.6	69.8	70.7	71.1	72.9	72.9	59.9	68.3
	A19	周防 大島町	久賀	久賀小学校	56.0	52.5	47.3	45.0	45.8	43.3	47.0	55.8	54.8	58.2	58.4	58.1	58.4	43.3	54.6
	A20	柳井市	神代	宮岬集会所	59.3	58.5	55.6	51.5	50.5	50.0	58.8	57.9	58.6	59.2	59.4	63.4	63.4	50.0	58.4
	A21	周防 大島町	西屋代	大島中学校	64.9	60.3	62.1	59.0	55.4	55.9	62.2	62.4	63.6	66.2	65.4	69.6	69.6	55.4	64.0
	A22	周防 大島町	伊保田	周防大島町 油田出張所	50.1	45.0	40.3	43.5	41.9	36.8	41.8	50.3	50.6	47.5	50.3	52.1	52.1	36.8	47.9
	A23	和木町	和木	和木五丁目 集会所	53.2	54.7	53.6	51.2	※2	43.9	50.9	57.1	58.6	59.0	59.2	61.4	61.4	43.9	56.4
	A24	岩国市	岩国	岩国小学校 ※3	43.6	39.4	44.0	33.5	41.6	35.8	52.7	51.3	55.0	53.5	50.3	52.7	55.0	33.5	50.1
	A25	周防 大島町	西安下庄	安下庄小学校 ※3	55.9	52.8	53.0	54.1	45.1	43.7	48.6	54.3	56.3	59.8	56.6	56.1	59.8	43.7	54.9
県	B1	岩国市	門前町	岩国市 門前供用会館	55.8	53.6	52.5	52.9	54.5	57.1	54.0	58.8	61.4	61.4	59.7	63.4	63.4	52.5	58.6
	B2	岩国市	旭町	岩国市旭会館	73.6	70.5	68.4	68.8	70.4	69.2	69.1	74.1	76.1	75.8	76.3	78.0	78.0	68.4	73.8
	B3	岩国市	車町	岩国市車町 第一街区公園	59.3	54.3	※4	60.0	59.4	61.8	62.3	67.0	68.2	69.2	68.5	71.2	71.2	54.3	66.2
	B4	岩国市	由宇町 中央	岩国市立 由宇小学校	61.1	60.4	59.6	58.5	57.5	51.8	60.8	62.9	64.6	61.9	62.5	64.8	64.8	51.8	61.6
岩国市	C1	岩国市	川口町	民家	72.8	71.5	70.6	67.8	69.3	68.4	67.9	72.9	74.6	74.5	75.0	77.1	77.1	67.8	72.9
	C2	岩国市	尾津町	岩国市 地方卸売市場	72.7	72.5	71.4	69.4	68.2	64.5	70.6	75.8	77.0	76.5	76.6	78.5	78.5	64.5	74.4
	C3	岩国市	由宇町 港	由宇 浄化センター	67.5	66.4	67.3	66.2	64.7	58.9	67.2	68.7	70.0	67.8	69.0	71.0	71.0	58.9	67.8
	C4	岩国市	由宇町 神東	神東 農村婦人の家	67.6	64.9	64.5	59.7	57.8	56.7	65.4	65.7	66.9	66.4	68.8	70.4	70.4	56.7	66.1
	C5	岩国市	由宇町 大畑	民家	59.6	60.6	59.2	55.8	55.6	49.0	61.3	60.7	62.6	61.1	62.2	65.1	65.1	49.0	60.8
年度最高値を測定した測定地点数				1	1								5	1	1	25			
年度最低値を測定した測定地点数					1	3	2	1	26										
75W以上の地点数(下線)				1	1	1	1	1	1	1	2	3	3	4	5			1	

※1 測定地点 A8 は年度途中に移設されており、参考値として記載

※2 測定地点 A23 の 8 月は計測された騒音なし

※3 測定地点 A24、A25 は令和 2 年 4 月に新設

※4 測定地点 B3 の 6 月は整備のため欠測

(参考：令和元年度月別W値)

設置者	No.	測定地点 ※1			4月	5月	6月	7月	8月	9月	10月	11月	12月	1月	2月	3月	月別 最高値	月別 最低値	年間値	
国	A3	岩国市	三笠町	東中学校	71.0	71.7	61.8	63.5	63.4	68.1	67.5	71.7	71.5	71.5	71.3	66.9	71.7	61.8	69.5	
	A4	岩国市	車町	川下小学校	64.7	65.7	55.7	55.2	56.2	63.0	61.7	65.2	64.0	64.5	64.9	58.8	65.7	55.2	63.0	
	A5	岩国市	門前町	民家	48.6	52.4	45.2	40.8	40.5	35.9	42.8	44.0	43.2	48.5	46.5	39.0	52.4	35.9	46.2	
	A6	岩国市	由宇町 千鳥ヶ丘	千鳥ヶ丘病院	67.6	67.5	58.6	62.4	60.9	62.7	63.7	65.5	66.1	66.5	62.8	56.4	67.6	58.6	64.5	
	A7	(広島県) 大竹市	阿多田	阿多田島 漁業協同組合	72.2	74.1	62.4	68.1	66.0	69.5	67.6	73.5	74.0	73.8	73.2	65.7	74.1	62.4	71.4	
	A8	岩国市	由宇町	民家	71.6	72.3	60.4	65.1	63.5	64.0	67.4	67.6	68.2	70.1	65.5	60.3	72.3	60.4	68.0	
	A9	(広島県) 大竹市	西栄	サントピア大竹	41.4	40.8	42.2	53.7	51.1	41.3	49.7	49.4	45.0	48.6	48.4	37.9	53.7	40.8	48.1	
	A10	周防 大島町	東三蒲口	三蒲小学校	72.2	70.9	58.2	64.1	63.6	63.3	62.4	67.7	70.6	71.1	67.3	63.1	72.2	58.2	68.0	
	A11	和木町	瀬田	瀬田四丁目 集会所	49.7	47.9	43.8	47.0	41.2	※2	40.4	47.4	48.5	48.3	47.4	38.4	49.7	40.4	46.3	
	A12	周防 大島町	浮島	浮島小学校	66.7	63.4	48.9	54.3	53.6	55.9	49.9	57.4	58.6	59.0	57.9	53.2	66.7	48.9	59.6	
	A13	岩国市	装束町	装束供用会館	61.2	60.7	50.4	54.8	54.5	57.5	55.7	60.9	61.7	61.3	61.8	54.8	61.8	50.4	59.2	
	A14	岩国市	青木町	民家	64.6	65.0	57.0	58.5	57.3	62.0	58.1	61.3	62.1	64.0	62.2	52.6	65.0	57.0	61.6	
	A15	(広島県) 江田島市	沖美町畑	廿日市市沖美 市民センター	45.1	44.7	39.2	40.4	39.8	43.4	34.9	48.4	46.3	46.4	48.9	41.2	48.9	34.9	44.8	
	A16	(広島県) 廿日市市	宮島町 西大西町	大元公園	54.6	54.9	47.2	54.0	49.1	52.5	49.6	56.6	58.1	57.6	55.3	41.1	58.1	47.2	54.2	
	A17	(広島県) 廿日市市	八坂	八坂公園	55.5	57.9	51.4	50.8	50.3	55.4	52.5	56.7	55.1	54.6	55.6	48.1	57.9	50.3	54.5	
	A18	岩国市	新港町	一文字 終末処理場	68.8	69.2	58.8	62.2	60.9	65.8	64.1	68.3	67.9	67.6	68.4	63.4	69.2	58.8	66.5	
	A19	周防 大島町	久賀	久賀小学校	59.5	59.5	50.3	48.2	47.7	52.2	46.2	55.0	60.3	56.8	58.1	49.7	60.3	46.2	56.1	
	A20	柳井市	神代	宮岬集会所	64.3	61.1	52.7	56.7	55.3	57.5	57.7	59.6	58.9	59.5	55.6	49.1	64.3	52.7	58.8	
	A21	周防 大島町	西屋代	大島中学校	69.4	69.6	55.7	61.8	59.0	60.3	61.6	63.6	66.8	68.4	64.3	57.8	69.6	55.7	65.3	
	A22	周防 大島町	伊保田	周防大島町 油田出張所	47.3	48.6	39.9	44.1	41.6	48.7	35.2	43.8	43.2	48.8	45.3	49.2	49.2	35.2	46.1	
	A23	和木町	和木	和木五丁目 集会所	57.4	57.8	46.4	51.4	51.5	52.8	51.3	56.9	57.2	57.7	57.2	49.6	57.8	46.4	55.3	
	県	B1	岩国市	門前町	岩国市 門前供用会館	62.0	63.6	51.5	53.4	52.2	56.3	56.5	61.3	61.5	62.4	61.6	51.5	63.6	51.5	59.8
		B2	岩国市	旭町	岩国市 旭会館	75.9	77.1	66.1	69.5	69.0	71.6	71.5	76.0	75.8	75.0	74.8	68.7	77.1	66.1	73.8
B3		岩国市	車町	岩国市車町 第一街区公園	68.0	69.8	57.7	59.8	57.1	61.1	58.9	62.7	63.7	63.3	60.7	55.1	69.8	57.1	63.7	
B4		岩国市	由宇町 中央	岩国市立 由宇小学校	64.9	65.1	54.5	59.0	59.4	58.7	59.7	63.7	64.1	64.1	60.7	53.5	65.1	54.5	62.0	
岩国市	C1	岩国市	川口町	民家	74.6	75.9	64.9	68.2	67.5	70.7	70.2	74.4	74.6	74.4	74.9	69.3	75.9	64.9	72.8	
	C2	岩国市	尾津町	岩国市 地方卸売市場	75.7	77.0	67.0	68.3	65.8	71.6	68.9	76.8	78.6	78.5	78.8	66.5	78.6	65.8	75.1	
	C3	岩国市	由宇町 港	由宇 浄化センター	71.0	71.8	61.9	65.3	64.5	65.5	67.2	68.1	68.7	69.9	65.7	60.4	71.8	61.9	67.8	
	C4	岩国市	由宇町 神東	神東 農村婦人の家	71.9	70.6	62.0	64.4	64.2	65.1	65.2	66.9	67.6	68.0	65.0	60.3	71.9	62.0	67.1	
	C5	岩国市	由宇町 大畑	民家	66.2	63.3	54.7	58.6	57.3	60.5	60.6	62.1	62.7	62.9	58.6	57.7	66.2	54.7	61.5	
年度最高値を測定した測定地点数					7	16		1				1	3		2	1				
年度最低値を測定した測定地点数							12	1	1	1	3						13			
75W以上の地点数					2	3	0	0	0	0	0	2	2	2	1	0			1	

※1 測定地点 A1、A2 は令和元年度途中に移設されたため、比較できないことから除外

※2 測定地点 A11 の9月は計測された騒音なし

2 過去の測定値との比較【本体資料3（2）関係】

（1）平成30年度～令和3年度との比較

- ・前年度と比べ、比較可能な29地点中25地点で減少した。
- ・平成30年度から連続して増加したのは網掛けの1地点（大竹市西栄）であった。
- ・平成30年度以降において、令和4年度が最大値となったのは2地点（岩国市車町、大竹市西栄）であった。

（単位：W値）

設置者	No.	測定地点			平成30年度	対平成30年度増減	令和元年度	対令和元年度増減	令和2年度	対令和2年度増減	令和3年度	対令和3年度増減	令和4年度	
					①	⑤-①	②	⑤-②	③	⑤-③	④	⑤-④	⑤	
国	A3	岩国市	三笠町	東中学校	68.4	3.0	69.5	1.9	70.7	0.7	72.1	▲0.7	71.4	
	A4	岩国市	車町	川下小学校	62.7	2.4	63.0	2.1	61.8	3.3	64.6	0.5	65.1	
	A5	岩国市	門前町	民家	50.2	▲0.5	46.2	3.5	49.1	0.6	48.9	0.8	49.7	
	A6	岩国市	由宇町 千鳥ヶ丘	千鳥ヶ丘病院	63.7	0.5	64.5	▲0.3	64.4	▲0.2	65.5	▲1.3	64.2	
	A7	(広島県) 大竹市	阿多田	阿多田島 漁業協同組合	70.5	0.1	71.4	▲0.8	71.6	▲1.0	72.2	▲1.6	70.6	
	A9	(広島県) 大竹市	西栄	サントピア大竹	45.2	8.4	48.1	5.5	48.3	5.3	53.2	0.4	53.6	
	A10	周防 大島町	東三浦口	三浦小学校	67.6	▲1.2	68.0	▲1.6	66.8	▲0.4	67.9	▲1.5	66.4	
	A11	和木町	瀬田	瀬田四丁目 集会所	46.0	2.7	46.3	2.4	48.7	0.0	50.3	▲1.6	48.7	
	A12	周防 大島町	浮島	浮島小学校	58.4	▲1.8	59.6	▲3.0	57.5	▲0.9	58.2	▲1.6	56.6	
	A13	岩国市	装束町	装束供用会館	59.8	0.2	59.2	0.8	59.9	0.1	60.6	▲0.6	60.0	
	A14	岩国市	青木町	民家	61.4	0.6	61.6	0.4	61.5	0.5	63.1	▲1.1	62.0	
	A15	(広島県) 江田島市	沖美町畑	江田島市 沖美市民センター	47.4	0.7	44.8	3.3	48.0	0.1	50.0	▲1.9	48.1	
	A16	(広島県) 廿日市市	宮島町 西大西町	大元公園	51.0	3.8	54.2	0.6	54.9	▲0.1	56.4	▲1.6	54.8	
	A17	(広島県) 廿日市市	八坂	八坂公園	53.2	1.7	54.5	0.4	54.1	0.8	56.3	▲1.4	54.9	
	A18	岩国市	新港町	一文字 終末処理場	66.8	2.0	66.5	2.3	68.3	0.5	69.5	▲0.7	68.8	
	A19	周防 大島町	久賀	久賀小学校	55.4	▲1.6	56.1	▲2.3	54.6	▲0.8	56.0	▲2.2	53.8	
	A20	柳井市	神代	宮岬集会所	59.8	▲2.0	58.8	▲1.0	58.4	▲0.6	59.1	▲1.3	57.8	
	A21	周防 大島町	西屋代	大島中学校	64.9	▲2.3	65.3	▲2.7	64.0	▲1.4	64.7	▲2.1	62.6	
	A22	周防 大島町	伊保田	周防大島町 油田出張所	48.1	0.7	46.1	2.7	47.9	0.9	49.8	▲1.0	48.8	
	A23	和木町	和木	和木五丁目 集会所	55.5	2.0	55.3	2.2	56.4	1.1	57.7	▲0.2	57.5	
	県	B1	岩国市	門前町	岩国市 門前供用会館	59.5	▲0.8	59.8	▲1.1	58.6	0.1	60.3	▲1.6	58.7
		B2	岩国市	旭町	岩国市 旭会館	73.1	1.2	73.8	0.5	73.8	0.5	75.0	▲0.7	74.3
		B3	岩国市	車町	岩国市車町 第一街区公園	66.0	0.9	63.7	3.2	66.2	0.7	68.0	▲1.1	66.9
B4		岩国市	由宇町 中央	岩国市立 由宇小学校	61.6	▲0.1	62.0	▲0.5	61.6	▲0.1	62.4	▲0.9	61.5	
岩国市	C1	岩国市	川口町	民家	72.0	1.1	72.8	0.3	72.9	0.2	74.0	▲0.9	73.1	
	C2	岩国市	尾津町	岩国市 地方卸売市場	74.3	▲0.1	75.1	▲0.9	74.4	▲0.2	74.9	▲0.7	74.2	
	C3	岩国市	由宇町 港	由宇 浄化センター	67.7	0.4	67.8	0.3	67.8	0.3	68.8	▲0.7	68.1	
	C4	岩国市	由宇町 神東	神東 農村婦人の家	66.8	▲2.0	67.1	▲2.3	66.1	▲1.3	66.6	▲1.8	64.8	
	C5	岩国市	由宇町 大畑	民家	61.1	0.3	61.5	▲0.1	60.8	0.6	61.0	0.4	61.4	

(2) 空母艦載機の移駐開始前5年平均(平成24～28年度)との比較

比較可能な22地点中20地点で増加した。

(単位：W値)

設置者	No.	測定地点			移駐開始前 5年平均 ①	令和4年度 ②	増減 ②-①	
国	A3	岩国市	三笠町	東中学校	64.6	71.4	6.8	
	A5	岩国市	門前町	民家	57.2	49.7	▲ 7.5	
	A6	岩国市	由宇町 千鳥ヶ丘	千鳥ヶ丘病院	62.1	64.2	2.1	
	A7	(広島県) 大竹市	阿多田	阿多田島 漁業協同組合	67.3	70.6	3.3	
	A9	(広島県) 大竹市	西栄	サントピア大竹	53.1	53.6	0.5	
	A10	周防 大島町	東三蒲口	三蒲小学校	65.3	66.4	1.1	
	A11	和木町	瀬田	瀬田四丁目 集会所	48.5	48.7	0.2	
	A12	周防 大島町	浮島	浮島小学校	55.9	56.6	0.7	
	A13	岩国市	装束町	装束供用会館	56.6	60.0	3.4	
	A14	岩国市	青木町	民家	59.2	62.0	2.8	
	A15	(広島県) 江田島市	沖美町畑	江田島市 沖美市民センター	47.8	48.1	0.3	
	A16	(広島県) 廿日市市	宮島町 西大西町	大元公園	50.7	54.8	4.1	
	A17	(広島県) 廿日市市	八坂	八坂公園	53.2	54.9	1.7	
	A18	岩国市	新港町	一文字 終末処理場	62.7	68.8	6.1	
	A19	周防 大島町	久賀	久賀小学校	56.7	53.8	▲ 2.9	
	県	B1	岩国市	門前町	岩国市 門前供用会館	55.0	58.7	3.7
		B2	岩国市	旭町	岩国市 旭会館	69.1	74.3	5.2
		B3	岩国市	車町	岩国市車町 第一街区公園	61.7	66.9	5.2
		B4	岩国市	由宇町 中央	岩国市立 由宇小学校	59.8	61.5	1.7
岩国市	C1	岩国市	川口町	民家	68.2	73.1	4.9	
	C2	岩国市	尾津町	岩国市 地方卸売市場	70.1	74.2	4.1	
	C3	岩国市	由宇町 港	由宇 浄化センター	65.5	68.1	2.6	

<参 考> 沖合移設前5年平均(平成17~21年度)との比較

(単位:W値)

設置者	No.	測定地点			沖合移設前 5年平均 ①	令和4年度 ②	増減 ②-①
国	A3	岩国市	三笠町	東中学校	70.4	71.4	1.0
	A5	岩国市	門前町	民家	61.8	49.7	▲ 12.1
	A6	岩国市	由宇町 千鳥ヶ丘	千鳥ヶ丘病院	73.3	64.2	▲ 9.1
	A7	(広島県) 大竹市	阿多田	阿多田島 漁業協同組合	66.4	70.6	4.2
県	B1	岩国市	門前町	岩国市 門前供用会館	66.7	58.7	▲ 8.0
	B2	岩国市	旭町	岩国市 旭会館	78.3	74.3	▲ 4.0
	B3	岩国市	車町	岩国市車町 第一街区公園	73.2	66.9	▲ 6.3
岩国市	C1	岩国市	川口町	民家	75.9	73.1	▲ 2.8
	C2	岩国市	尾津町	岩国市 地方卸売市場	78.6	74.2	▲ 4.4

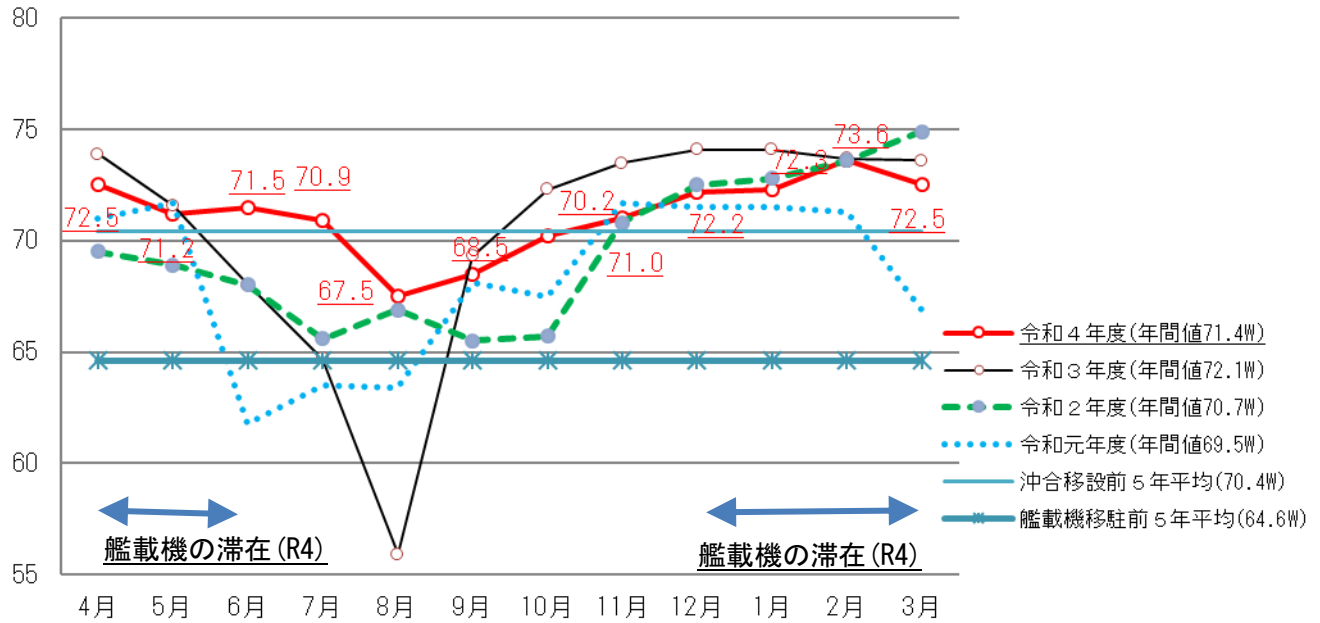
3 主な測定地点の状況【本体資料3(1)～(2)関係】

※ 令和3年度、令和2年度、令和元年度、移駐開始前5年平均等との比較

(1) 岩国市内

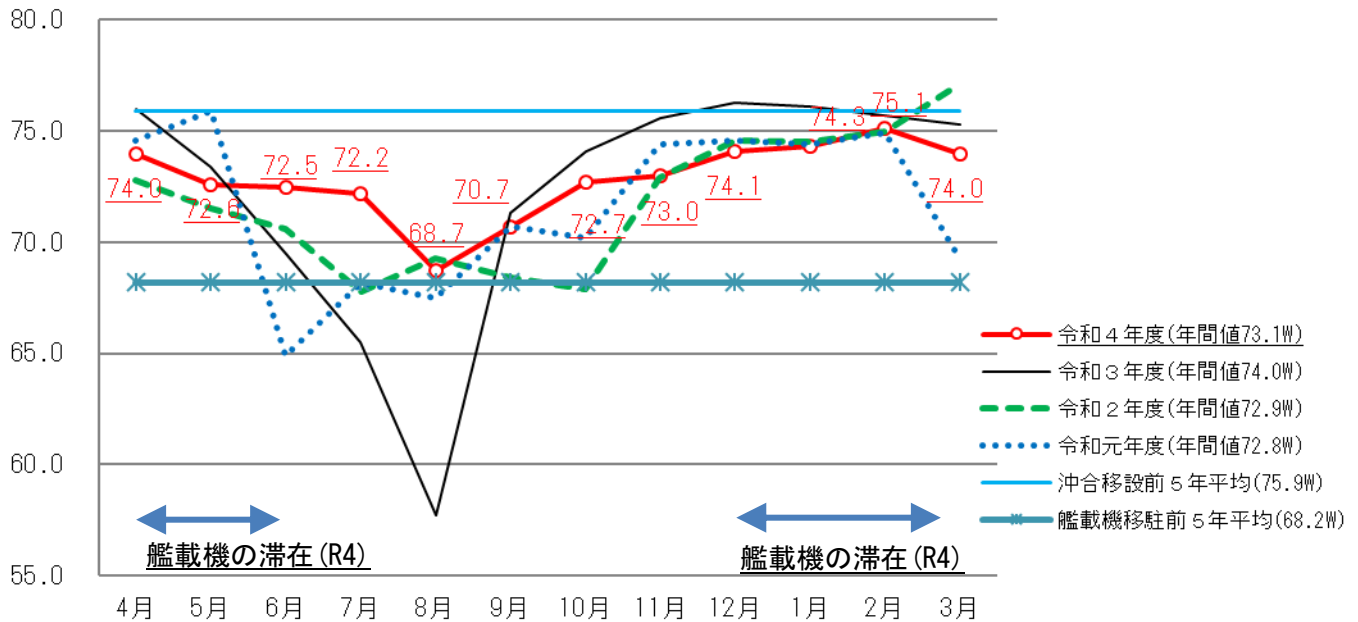
① 岩国市三笠町（国設置）

単位：W値



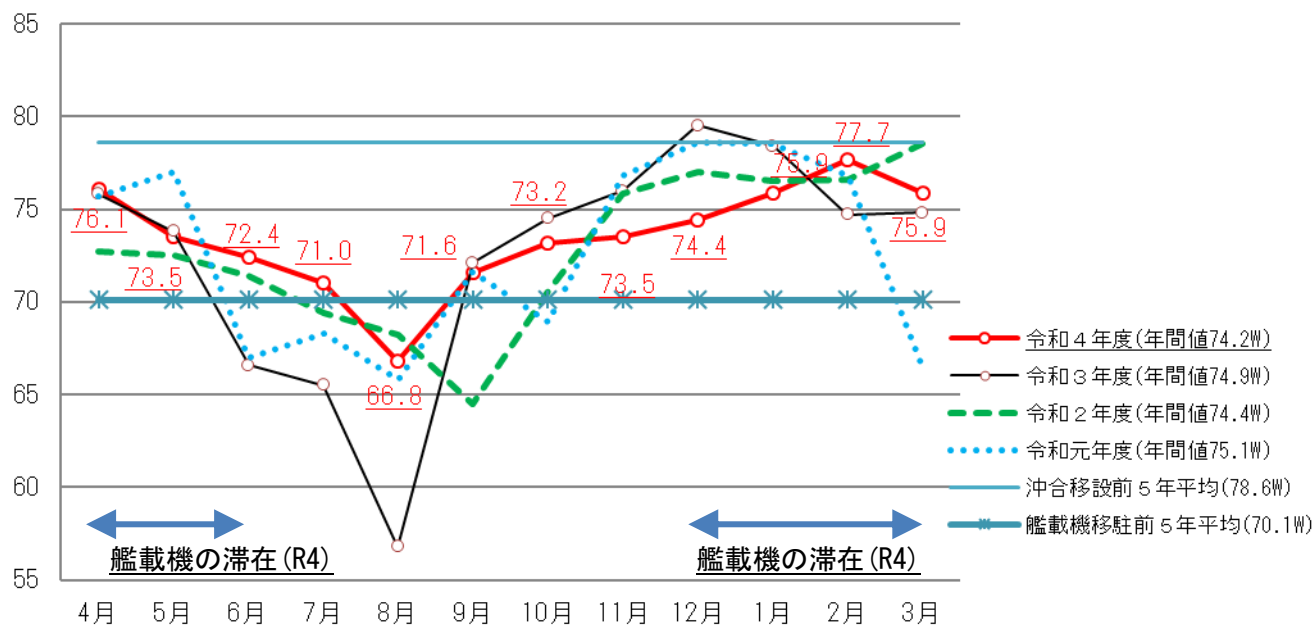
② 岩国市川口町（岩国市設置）

単位：W値



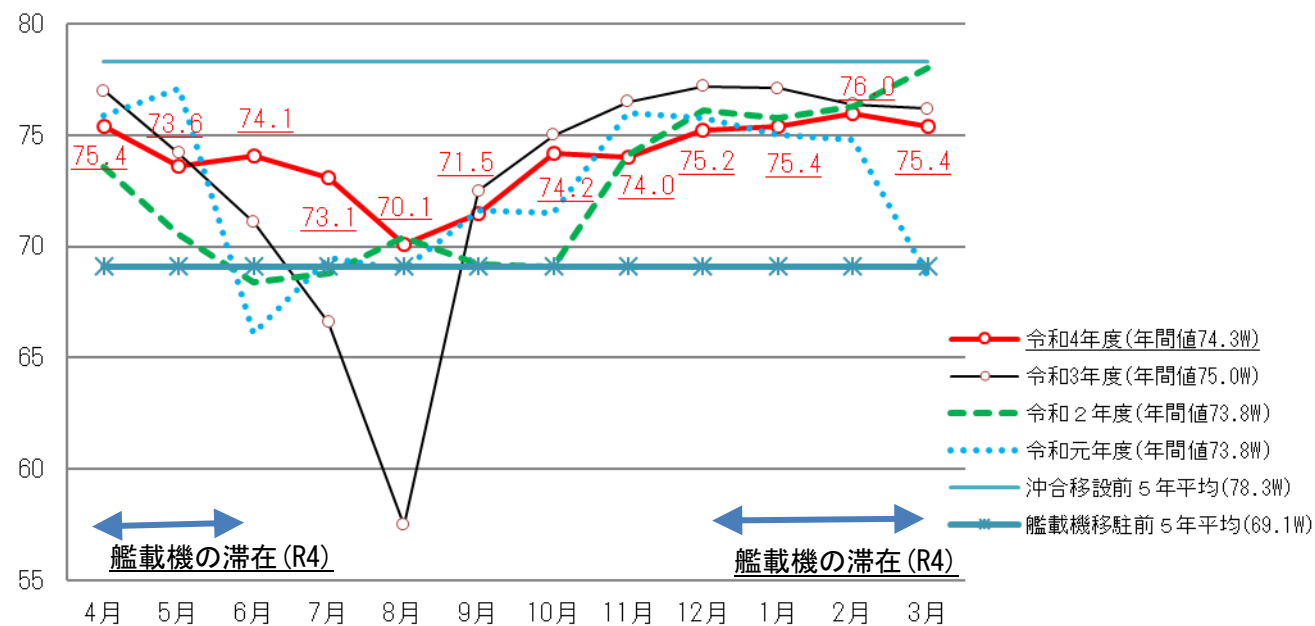
③ 岩国市尾津町（市設置）

単位：W値



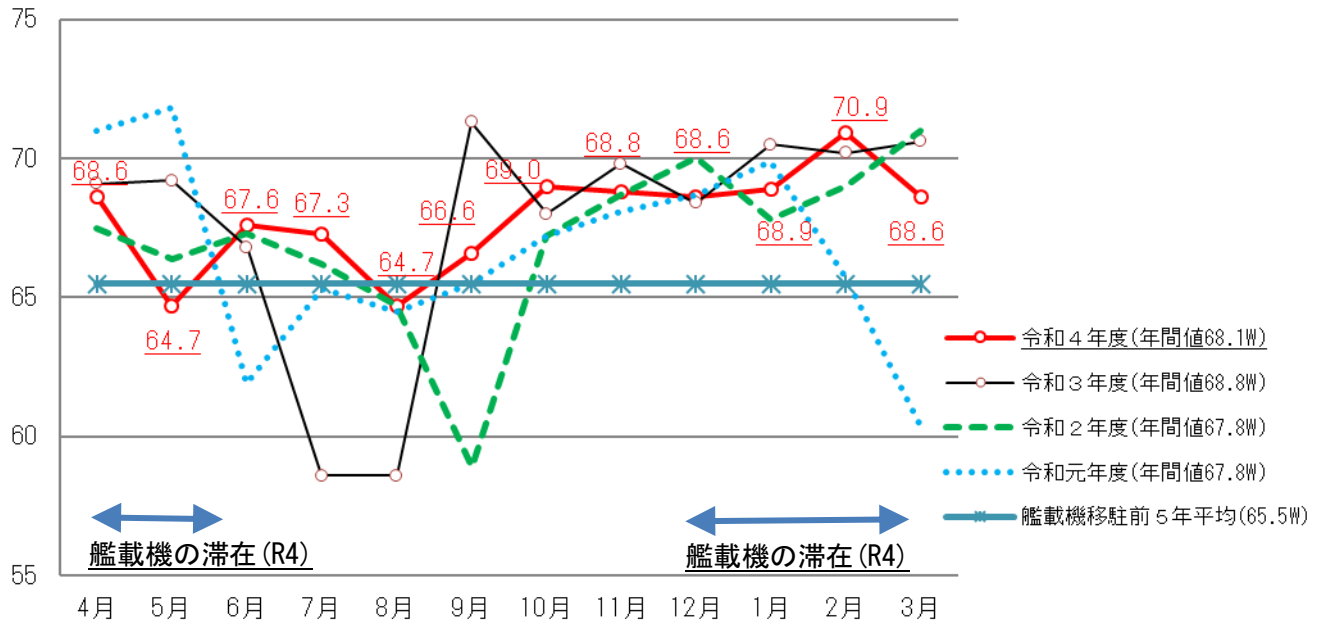
④ 岩国市旭町（県設置）

単位：W値



⑤ 岩国市由宇町港（市設置）

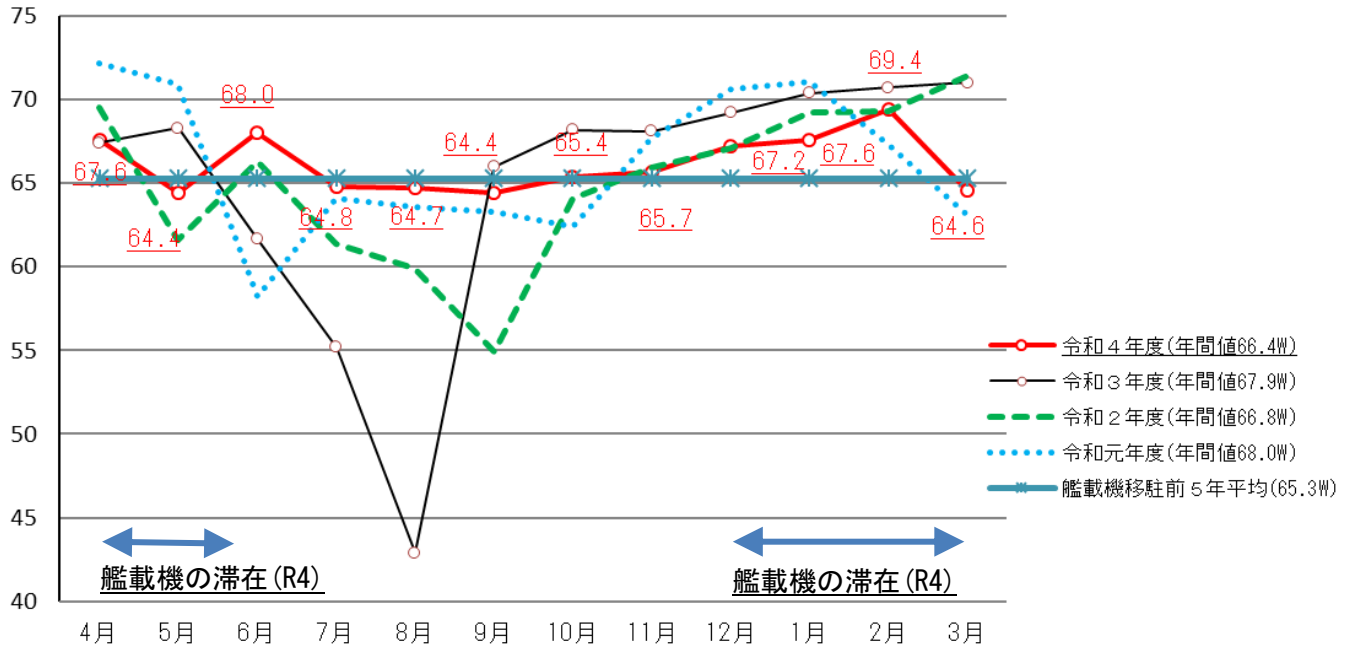
単位：W値



(2) 周防大島町内

○ 周防大島町東三蒲（国設置）

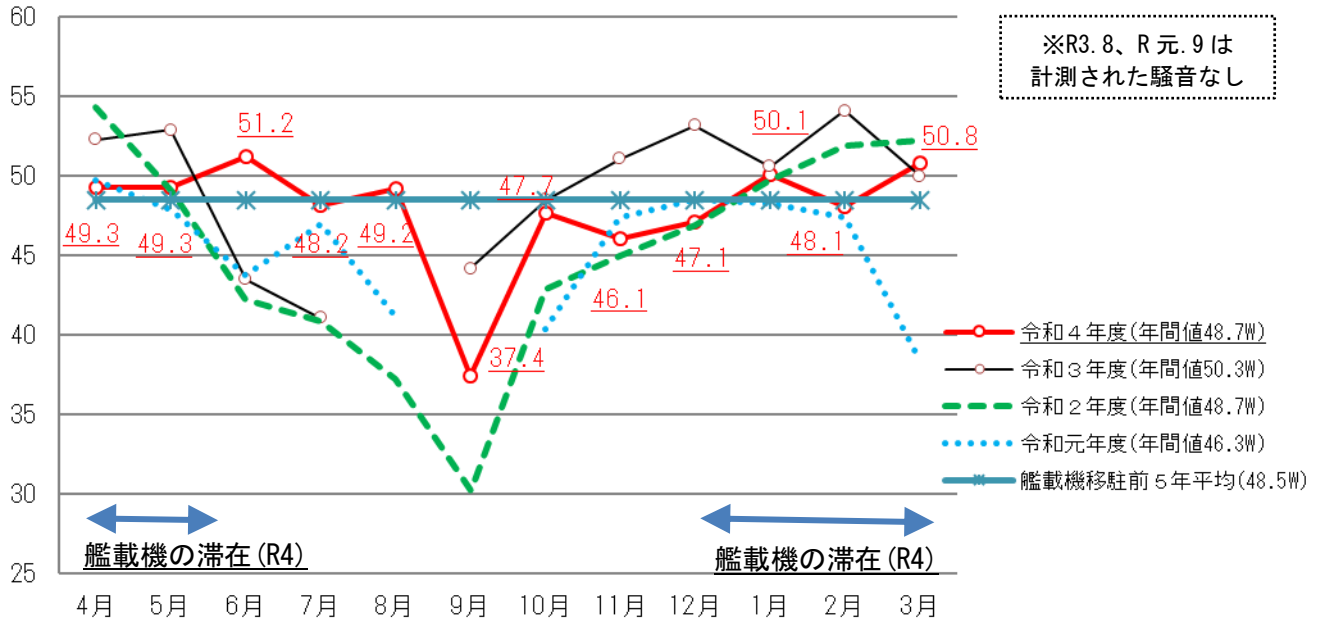
単位：W値



(3) 和木町内

○ 和木町瀬田四丁目 (国設置)

単位：W値



4 航空機騒音に関する苦情の状況 (令和4年度) 【本体資料1関係】

(1) 山口県苦情件数

(単位：件)

区分	4月	5月	6月	7月	8月	9月	10月	11月	12月	1月	2月	3月	計
苦情件数(総数)	366	397	400	363	321	285	323	275	337	379	425	389	4,260
うち航空機騒音	305	333	338	297	257	224	258	216	276	315	369	324	3,512

(2) 岩国市苦情件数

(単位：件)

区分	4月	5月	6月	7月	8月	9月	10月	11月	12月	1月	2月	3月	計
苦情件数(総数)	496	526	599	506	435	371	412	349	414	469	605	599	5,781
うち航空機騒音	420	457	529	430	366	306	343	282	349	404	548	530	4,964

(3) 柳井市、周防大島町、和木町苦情件数

(単位：件)

市町	4月	5月	6月	7月	8月	9月	10月	11月	12月	1月	2月	3月	計
柳井市	16	4	10	12	6	7	6	6	10	12	4	15	108
周防大島町	34	14	41	36	28	37	32	17	11	32	20	9	311
和木町	15	12	17	12	11	9	12	8	10	12	12	9	139

《参考：用語の説明》

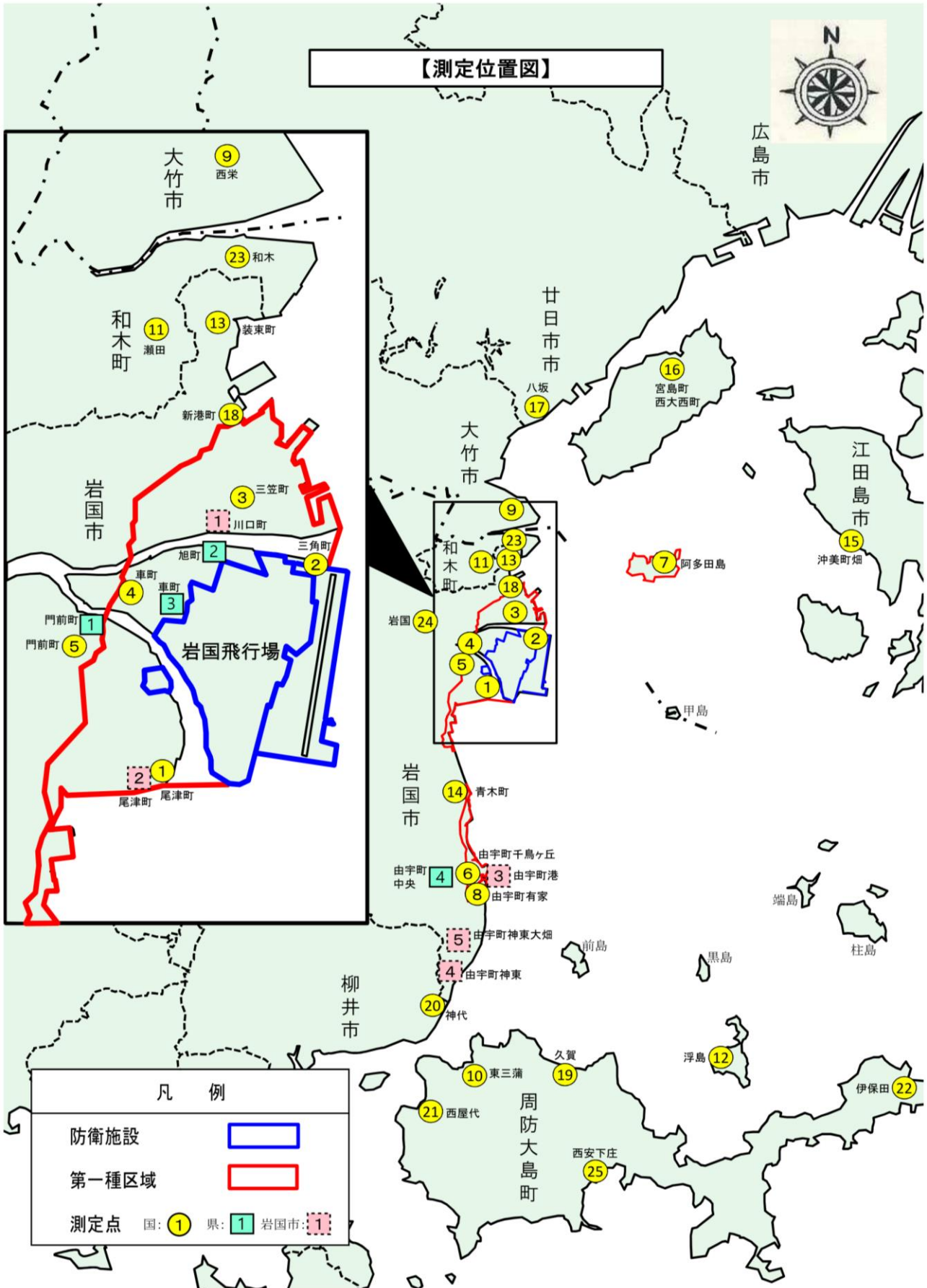
○ W値

加重等価継続感覚騒音基準の略で、音響の強度 (dB(A)：デシベル)、ひん度、継続時間、発生時間帯などの諸要素により、多数の航空機から受ける騒音の総量 (総暴露量) を1日の平均として総合的に評価する基準で、ICAO (国際民間航空機関) で提案された航空機騒音の「うるささ」を表す単位

《参考：厚木基地からの空母艦載機の移駐について》

- 平成29年8月のE-2D早期警戒機の移駐から順次行われた厚木基地からの空母艦載機の移駐については、平成30年3月末に完了した。
- 空母艦載機約60機の移駐後、元々配備されていた海兵隊機約60機、海上自衛隊機約30機を含めた約150機が現在岩国基地で運用されている。

《参考：測定位置図》



国の測定位置図(中国四国防衛局作成)に県・岩国市測定地点の位置を追記