


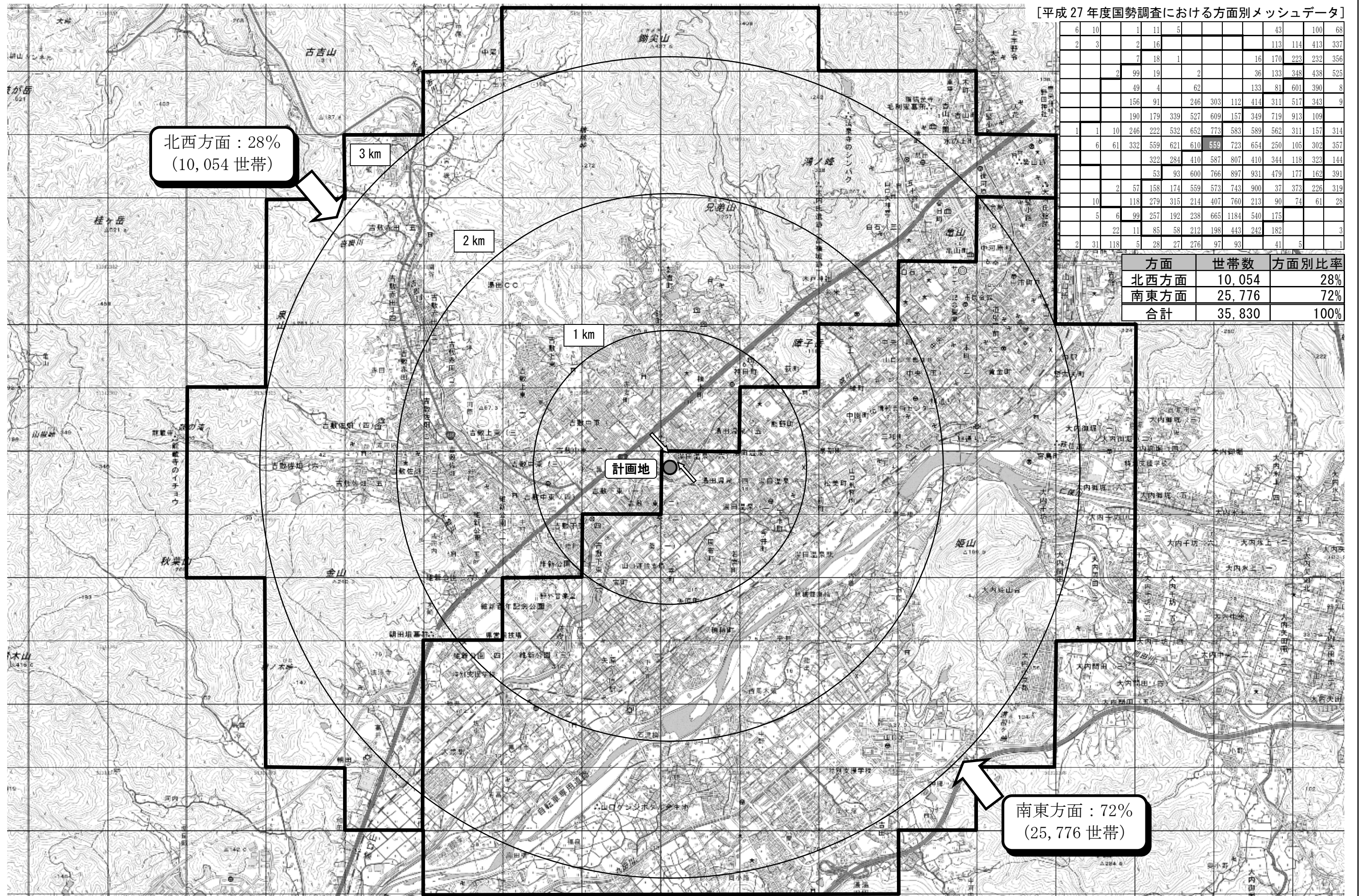


件名 (仮称) ドラッグコスモス湯田温泉店	方位 	地図出典：地理院地図_電子国土 Web (国土地理院)	図面名 広域図
		Scale 1/25,000	No. 添付図面

[平成 27 年度国勢調査における方面別メッシュデータ]

6	10	1	11	5					43	100	68
2	3	2	16						113	114	337
		7	18	1					16	170	232
		2	99	19	2				36	133	348
			49	4	62				133	81	601
			156	91	246	303	112	414	311	517	343
			190	179	339	527	609	157	349	719	913
1	1	10	246	222	532	652	773	583	589	562	311
	6	61	332	559	621	610	559	723	654	250	105
			322	284	410	587	807	410	344	118	323
				53	93	600	766	897	931	479	177
		2	57	158	174	559	573	743	900	37	373
	10		118	279	315	214	407	760	213	90	74
	5	6	99	257	192	238	665	1184	540	175	
		22	11	85	58	212	198	443	242	182	
2	31	118	5	28	27	276	97	93		41	5

方面	世帯数	方面別比率
北西方面	10,054	28%
南東方面	25,776	72%
合計	35,830	100%

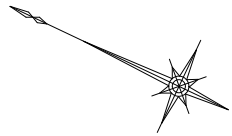


件名
(仮称) ドラッグコスモス湯田温泉店

方位
N

地図出典 : 地理院地図_電子国土 Web (国土地理院)

図面名
商圈図
Scale 1/25,000
No.

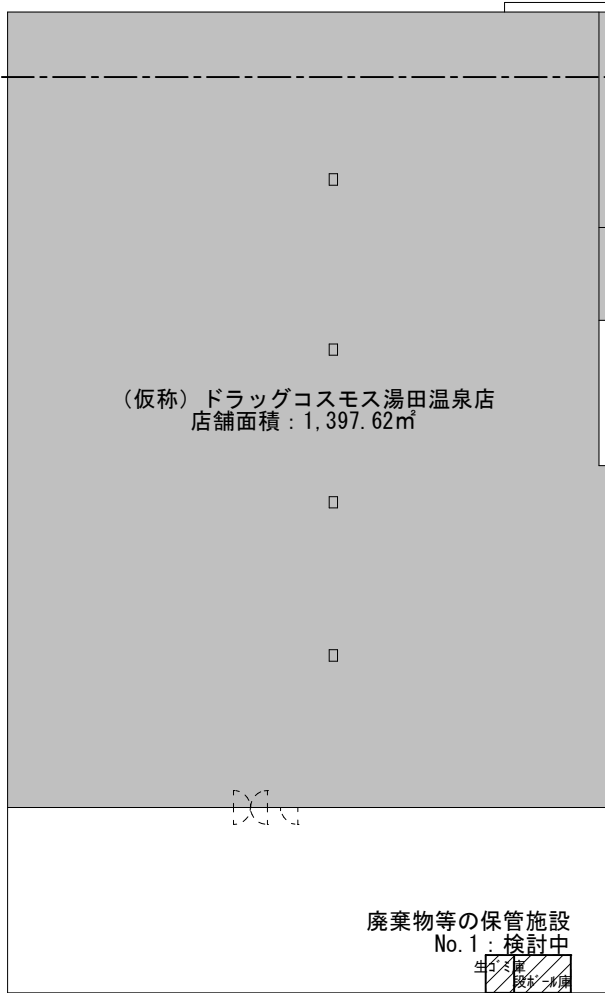
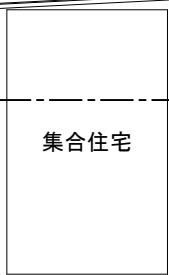


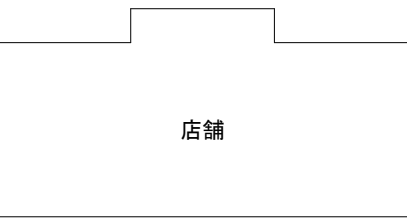


近隣商業地域
738.81m²

第二種住居地域
4,212.18m²

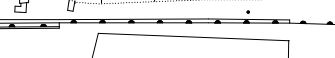
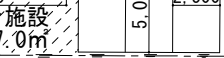
▽道路境界線から50m

市道湯田温泉六丁目九号線



駐車場No. 1: 47台
ほか業務用等13台

駐輪場No. 1: 20台



出入口No. 2

出入口No. 1

市道湯田温泉六丁目10号線
497.51

15.935

