

日本型直接支払の取組を行う皆さまへ



スマホアプリで活動日誌を作ろう!

活動日誌作成ツール

の運用を開始しました!!

登録・操作ガイドブック



山口県 農林水産部 農村整備課

令和6年3月

目次



■ ynn報告アプリの概要 … 1

■ 「活動日誌作成ツール」について … 2

■ 「活動日誌」モード 日誌作成の手順 … 3

■ ynn報告アプリを登録しよう … 4

■ ynn報告アプリを使ってみよう … 6

■ 活動日誌サンプル … 10



※ynnとは「山口県(y)農業(n)農村整備(n)」の頭文字です。

NEWS

◎県で整備した「ynn報告アプリ」を活用して、**日本型直接支払**における「**活動日誌**」が作成できるようになりました。

■アプリの目的

- 大雨等による農地や農業用施設の被害情報を迅速・的確に把握、共有するため
- ため池を含む施設の点検状況を記録し、適正な対策に繋げるため
- 農業農村の保全・管理活動を共有、情報のストック・活用を図るため
- 日本型直接支払における**事務作業の軽減、効率化**を図るため【メニュー追加】

■主な機能

- (1) 開発OS：iOS、android（アイフォン、アンドロイド）
- (2) 仕組み：①アプリで**写真等を撮影**、必要な情報を**サーバに登録（送信）**
②活動日誌が作成され、県・市町・県土連等で**情報共有**
- (3) モード：通常の点検報告は「**災害・点検・その他**」
活動日誌の作成は「**活動日誌**」
- (4) 主な機能：写真・動画（15秒/回）撮影、コメント登録（テキスト、音声）
サーバへの送信 ※モードによって一部制限があります。

■活用対象者

- ・土地改良区、多面活動組織、中山間協定、法人その他農業団体
- ・ため池管理者
- ・県土連、災害ボランティア
- ・県、市町（農村整備部局）

■アプリ活用例 ○「災害・点検・その他」、●「活動日誌」

事項	報告・登録内容
○農地・農業用施設災害	大雨等による災害情報
○ため池点検	平時の点検・維持管理、豪雨後の点検
○土地改良施設点検	排水機場・頭首工等の定期点検
○海岸陸閘・樋門操作	台風時の閉鎖措置等の報告
○緊急時の報告	事故、施設不具合等
○維持管理活動	草刈り、補修等の地域活動
○農村風景	棚田の美しい風景、営農状況
○NN活動	地元説明会・協議、人と人のつながり
○その他	地域のトピック
●活動日誌	日本型直接支払に係る活動の記録（日誌作成）


○県では、**多面的機能支払**や**中山間地域等直接支払**の活動状況をスマホで撮影し、簡単な登録作業で「**活動日誌**」が作成できる**アプリ**を整備しました。

○これまで、デジカメなどで整理していた「紙」の写真帳を**ペーパーレス**で関係者で**共有**することができ、**事務作業の軽減**、**効率化**につなげていきます。



■ 日誌作成の手順

- ① 農地の草刈りや水路の泥上げなど、活動状況を**撮影**
- ② 活動項目等の**情報を選択(入力)**し、クラウドサーバに**登録(送信)**
- ③ 市町や県土連等の関係者と、**ペーパーレス**で**情報共有**



- これまで台紙に貼付、印刷、提出していた日誌帳は不要となります。
- サーバに登録したデータは、いつでも閲覧・検索・ダウンロードできます。



①新規作成

新たに写真を撮影し、日誌を作成する場合



※撮影は
横向き推奨



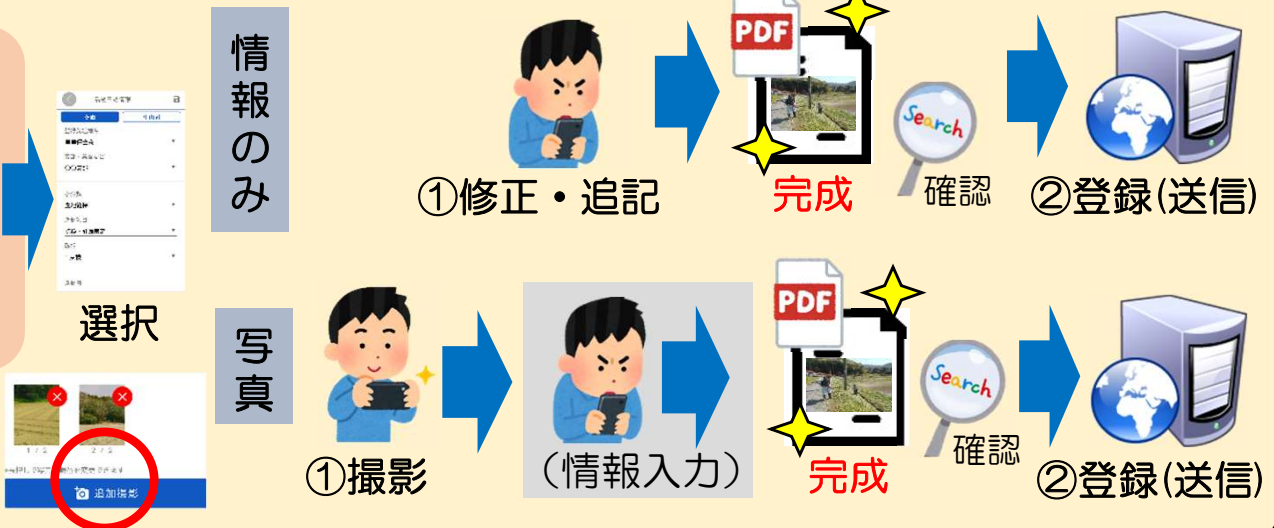
※ 活動時間や参加人数など記載情報を別途修正する場合、あるいは活動写真を追加予定の場合は、スマホに一時保存してください。サーバに仮登録(送信)し、編集後、再登録(送信)することもできます。その場合は、変更箇所(情報、写真)のみのデータ通信となります。

②日誌編集

スマホに一時保存あるいはサーバに登録済みの日誌を編集したり、写真を追加したい場合



※追加撮影
ボタン



ポイント

完成した活動日誌を最終的にサーバに登録(保存)するよう、お願いします。



登録したデータは、いつでも閲覧・検索・ダウンロードできます。



y n n 報告アプリを登録しよう①



※ynnとは「山口県(y) 農業(n) 農村整備(n)」の頭文字です。

- 県では、豪雨などの**災害**情報、農地や農業用施設の**点検**、**維持管理**状況、**棚田**や**地域活動**などを撮影し、**住民避難**や**防災対策**、**農業農村の振興**に役立てる“アプリ”を整備しました。
- 集落でのイベントの写真や動画など、情報をお待ちしています。

手順①



アプリを**ダウンロード**してください。

▼**いずれかの方法**で、アプリをスマホにダウンロードしてください。

①スマホの**QRコード**を読んで、ダウンロードサイトにアクセス



※Apple、Appleのロゴは、米国もしくはその他の国や地域における Apple Inc.の商標です。App Storeは、Apple Inc.のサービスマークです。
※Google PlayおよびGoogle Playロゴは、Google LLCの商標です。

今すぐアプリをダウンロード!!

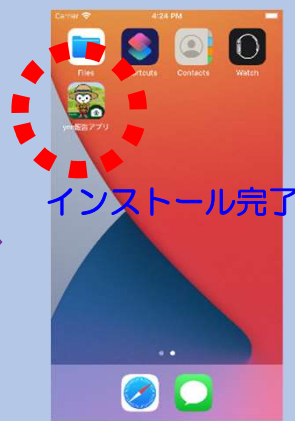
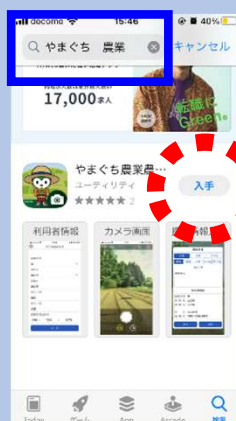
②アプリストアから**キーワード検索**（「**やまぐち**」「**農業農村**」）

iphone (アイフォン)




検索

入力



インストール完了

Android (アンドロイド)



アイコン

入力



インストール完了



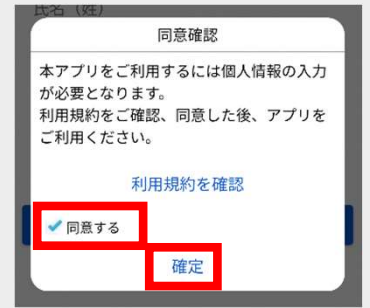
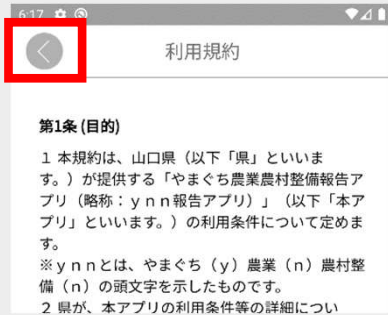
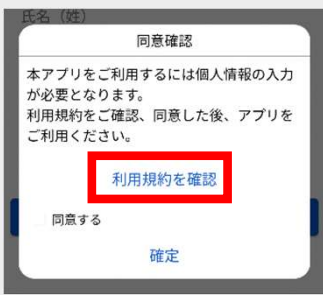
y n n 報告アプリを登録しよう②



手順②



利用規約を確認し「同意」して利用ください。



手順③



利用者情報を「登録」してください。

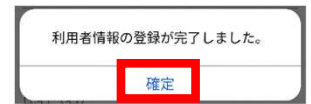
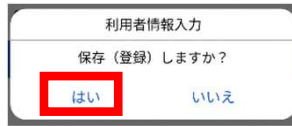
■初期登録時に、**団体名、氏名、連絡先**などを入力しよう！

氏名、連絡先 (スマホ等) を入力

ショートメッセージに届いたコードを入力

プルダウンで該当を選択

※アプリ登録後、起動画面の右上アイコンから利用者情報の変更ができます。



手順④



アプリを起動、アクセス「許可」してください。



①写真と動画の撮影を「許可」

②位置情報へのアクセス「許可」

③写真やメディアへのアクセス「許可」

④音声の録音を「許可」

👉 写真・動画の送信に係る通信料等は、送信者の負担となります。

👉 報告が必要な場合は、市町や県の関係部署までご連絡ください。

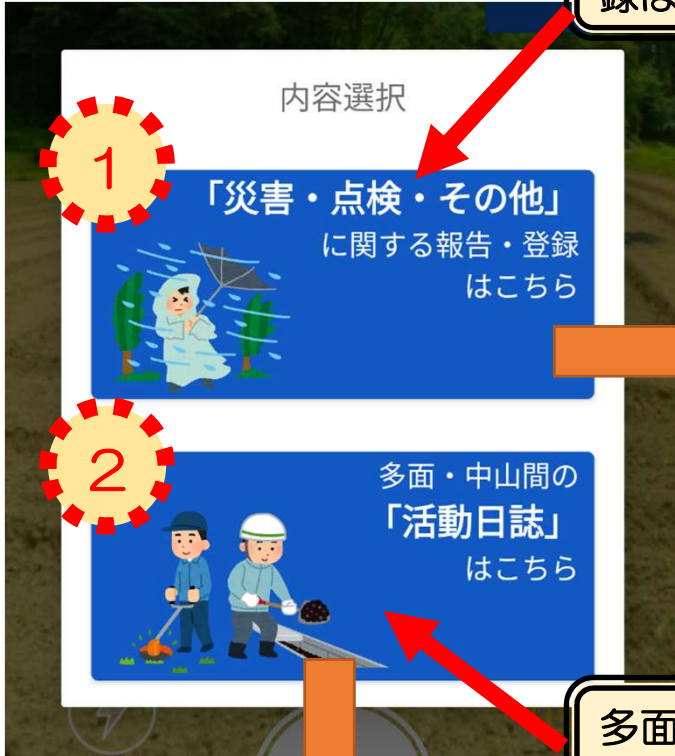


① 撮影しよう



アプリを**起動**してください。

災害の状況や、ため池点検などの報告、情報登録はこちらを押してください。



1 「災害・点検・その他」

に関する報告・登録はこちら

2 多面・中山間の「活動日誌」

はこちら

1 「災害・点検・その他」モード



撮影画面が起動します。

多面的機能支払、中山間地域等直接支払の活動日誌作成はこちらを押してください。

2 「活動日誌」モード

○関係組織以外の方も■保全会、●協定として日誌作成を体験できます。(一部除く)
※ただし、サーバ登録したデータは一定期間経過後に削除します。



1

新規作成

2

日誌編集

1 新規作成



日誌編集ボタン

撮影画面が起動します。

2 日誌編集



スマホに保存した日誌一覧が表示されます。



① 撮影しよう



位置情報

現在地
を表示



撮影情報一覧

- 送信
- 写真出力
- PDF出力
- 削除



設定

- 画像取り込み



写真の利活用のため、**横向き撮影**を推奨します。
横向きにするとメッセージは消えます。



「災害・点検・その他」
「活動日誌」
の**モード切替**画面に戻る


※**災害・点検**報告を行う場合は、**モードを切替**

横向きで撮影してください



フラッシュ

ON・OFF
の切替



撮影



写真・動画切替
※活動日誌モードでは動画ボタンは表示されません。



カメラ反転

外向・内向
の切替

動画は赤く表示

されます



撮影が終わると登録画面になります。

② 登録しよう



②登録しよう

「災害・点検・その他」モード

画像情報

災害 点検 その他

農地 道路 水路 ため池 その他

コメント

テスト調査

タップしてください。
(音声入力もできます。)

1 / 1

*長押しで写真の順番を変更できます

追加撮影

画像取り込み

利用者情報

組織分類	県
居住地	山口市
組織名	農村整備課
氏名	山口太郎
携帯電話番号	090-1234-5678

戻る 送信

← 報告事項を**選択**

← 施設区分を**選択**


← 報告内容を**入力**

← 撮影した写真が表示されます
「追加撮影」で写真の追加ができます

← 初期登録の情報が表示されます

← 情報登録が完了したら送信してください

※送信ボタンを押すと、「**今すぐ送信**」「**後で送信**」(一時保存)が選択できます。

以上で報告が終了です。
一時保存した場合は、撮影情報一覧  から送信してください。



②登録しよう

「活動日誌」モード

11:09 LTE

活動日誌情報

多面 中山間

登録先組織名
■■保全会

支部・集落など
○○支部

小分類
農地維持

活動項目
点検・計画策定

取組
1点検

活動日
令和3年 4月 13日 (火)

開始時刻
11時02分

終了時刻
11時02分

活動場所
山口県山口市滝町1-1

組織名が表示されます。

支部・集落などで区分したい場合は、入力してください。

活動事項を選択してください。

写真を撮影した日時、場所が自動で表示されます。
必要に応じて、活動時刻や場所を修正してください。

参加人数(農業者)

10

参加人数を入力してください。

参加人数(農業者以外)

5

作業状況を選択

作成途中

作成完了

コメント

必要に応じてコメント入力できます。



1 / 2



2 / 2

日誌に表示する写真の入れ替えができます。

*長押しで写真の順番を変更できます

追加撮影

日誌に複数写真を登録できます。

利用者情報

組織分類 県

市町名 山口市

組織名 農村整備課

氏名 山口太郎

連絡先 090-1234-5678

「今すぐ送信」
「一時保存」
が選択できます。

戻る

登録

以上で登録が終了です。

一時保存した場合は、撮影情報一覧から送信してください。





活動日誌

(多面的機能支払交付金)




10

サンプル

多面的機能支払交付金

活動日誌


活動日時	令和3年4月12日(月)	
	18時40分～18時40分	
活動場所	山口県山口市滝町1-1	
活動内容	農地維持 実践活動(水路・農道・ため池・共通) 7水路の草刈り	
コメント		
参加人数	農業者	8人
	農業者以外	5人
【活動状況】		
		
市町名	△△市	
旧市町名	□□町	
組織名	■ ■ 保全会	



サンプル

中山間地域等直接支払交付金

活動日誌

活動日時	令和3年4月5日(月)
	18時22分～18時22分
活動場所	山口県山口市滝町1-1
活動内容	A農業生産活動等として取り組むべき事項 2水路・農道等の管理 ①水路管理活動
コメント	
参加人数	15人
【活動状況】	
	
市町名	△△市
旧市町名	□□町
協定名	●●協定

問い合わせ先



活動日誌作成ツール に関すること

■山口県農林水産部農村整備課
計画調整班 農村地域保全グループ
☎083-933-3423

y n n 報告アプリ（システム） に関すること

■山口県農林水産部農村整備課
整備班 農地防災グループ
☎083-933-3413