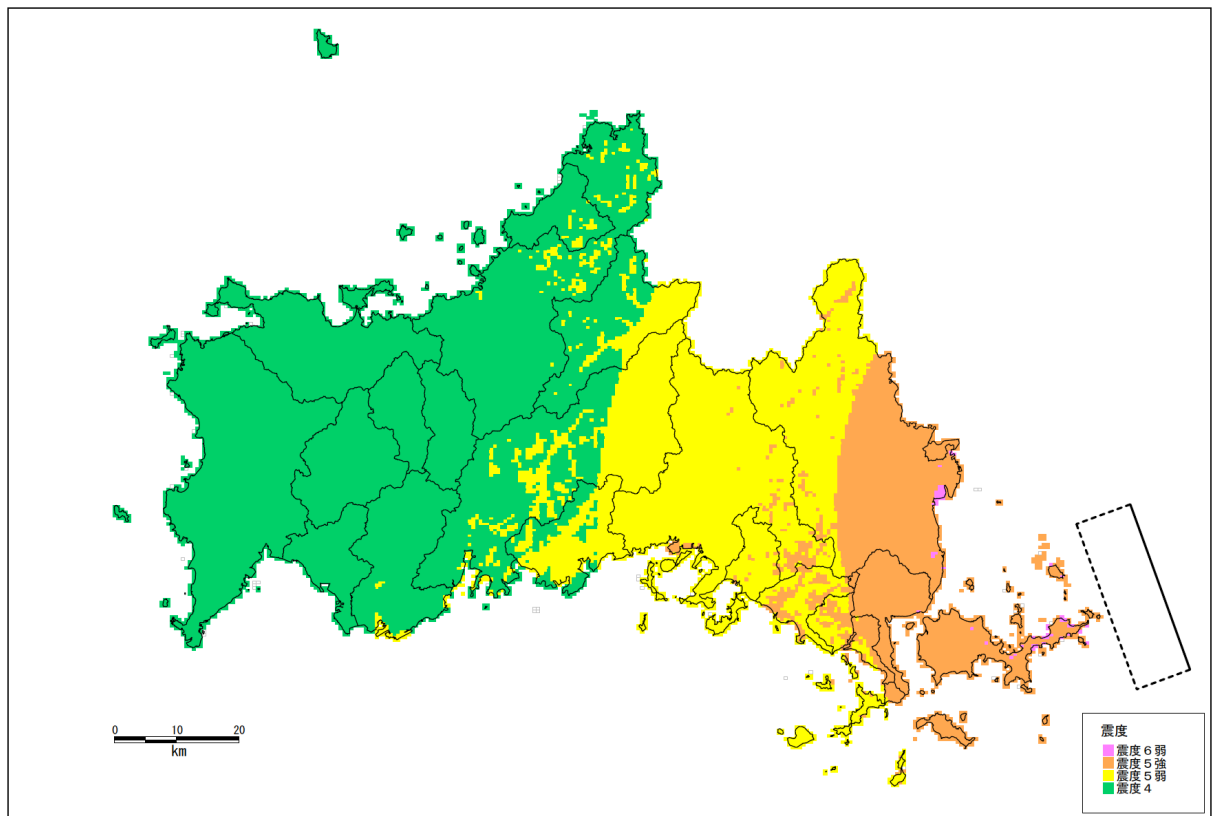
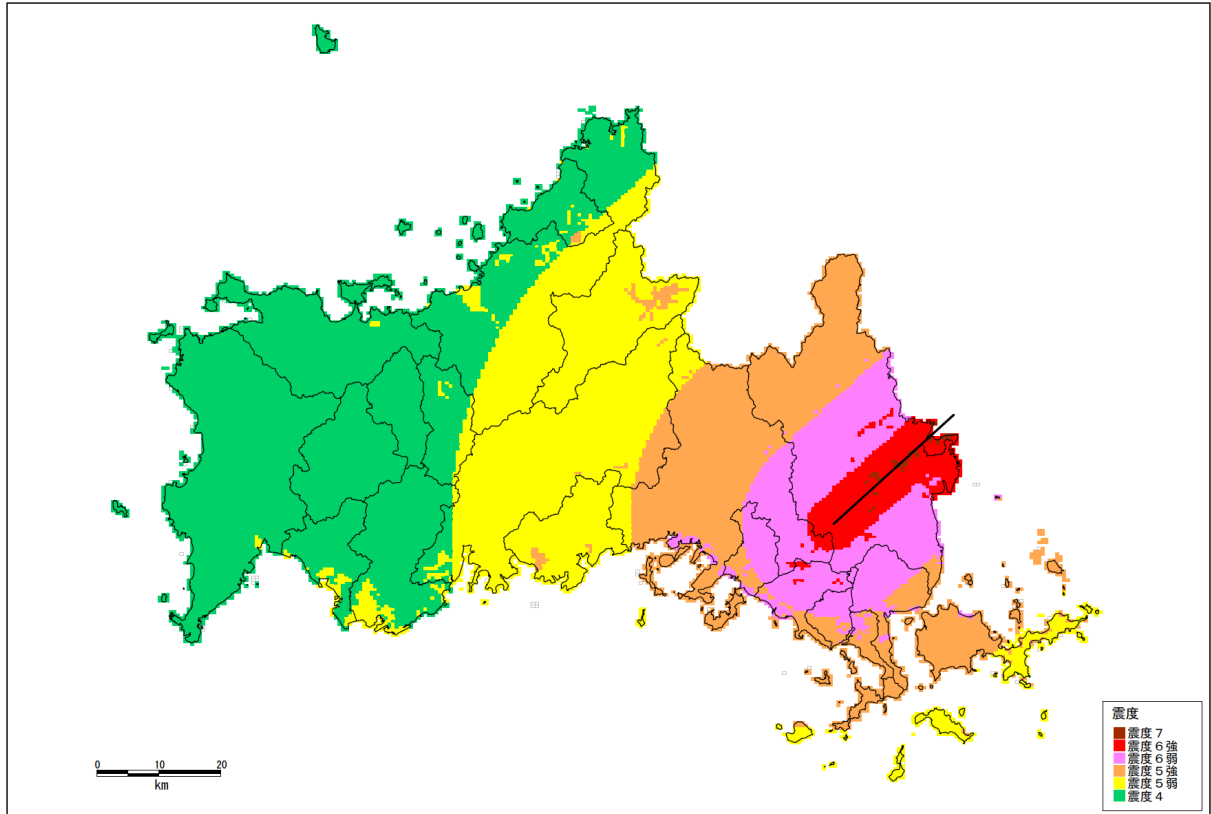


東南海・南海地震

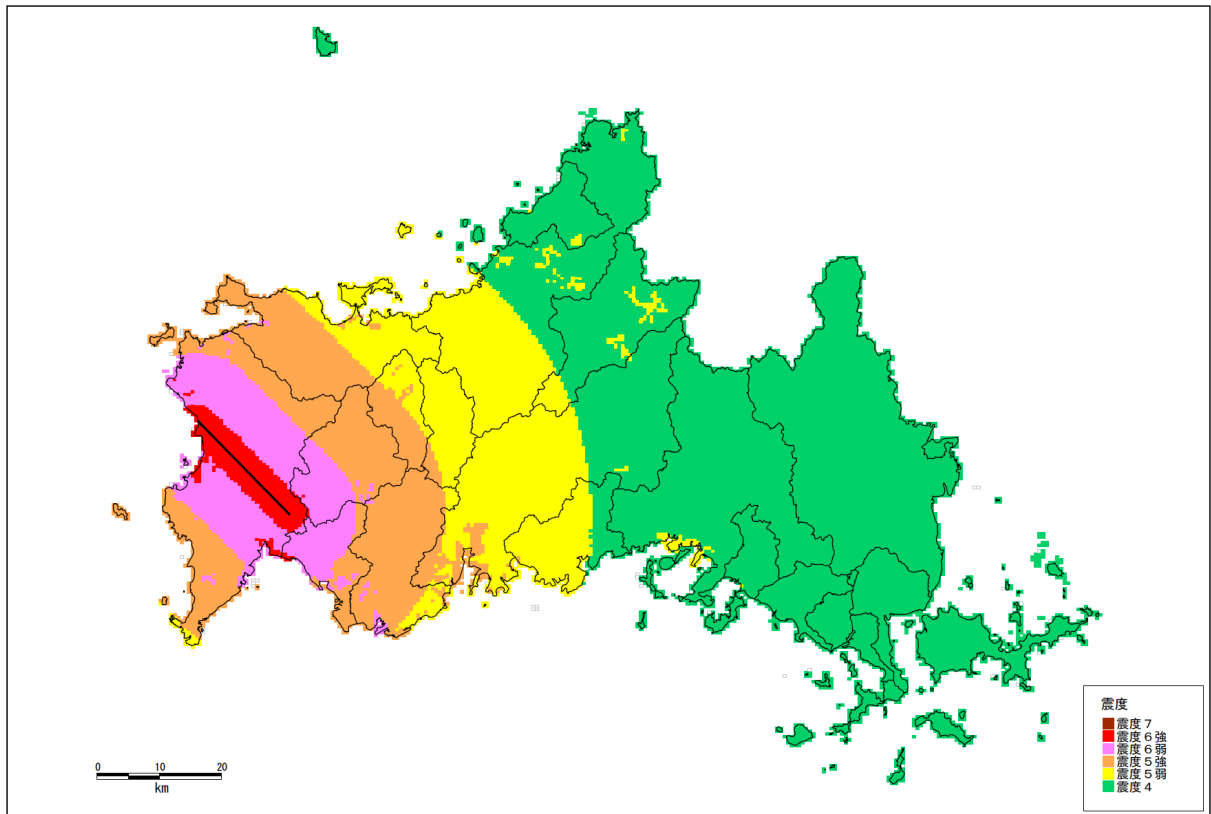


安芸灘～伊予灘の地震

図8 (1) 震度分布

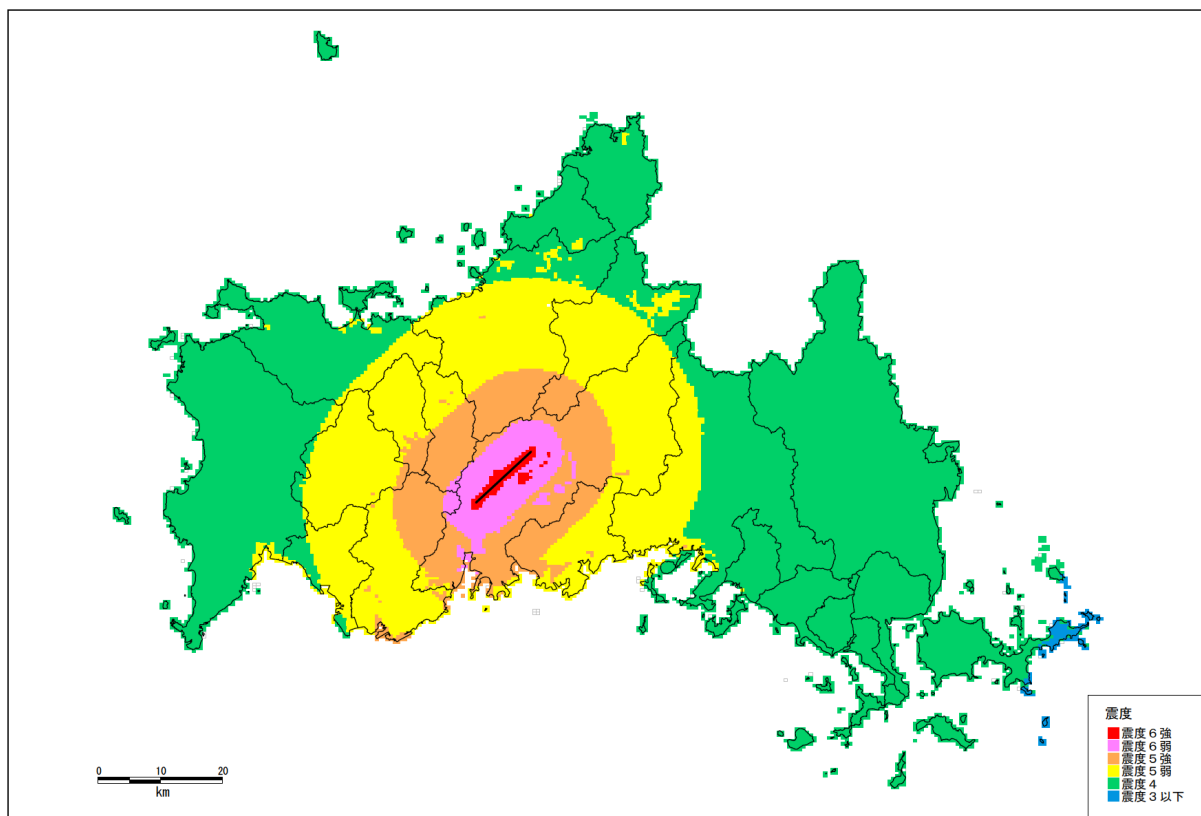


大竹断層（小方—小瀬断層）

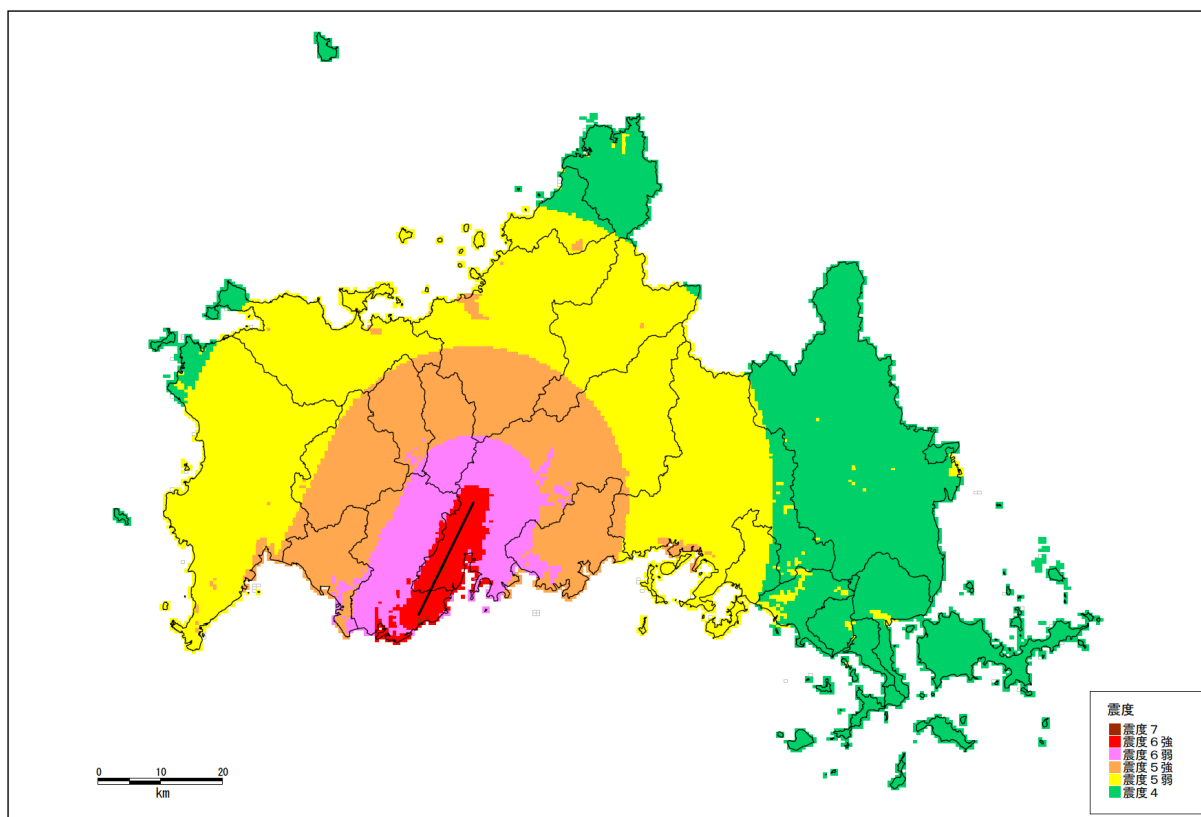


菊川断層

図8（2） 震度分布

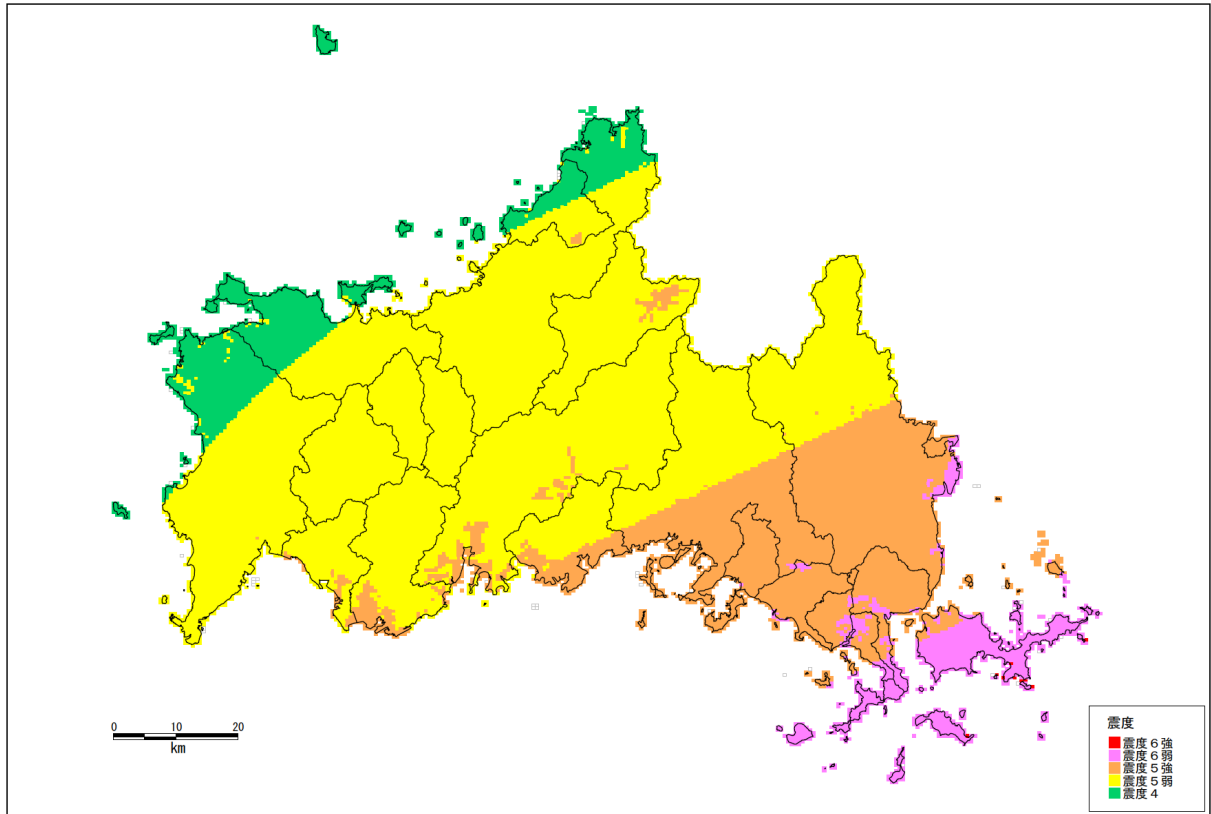


大原湖断層系（山口盆地北西縁断層）

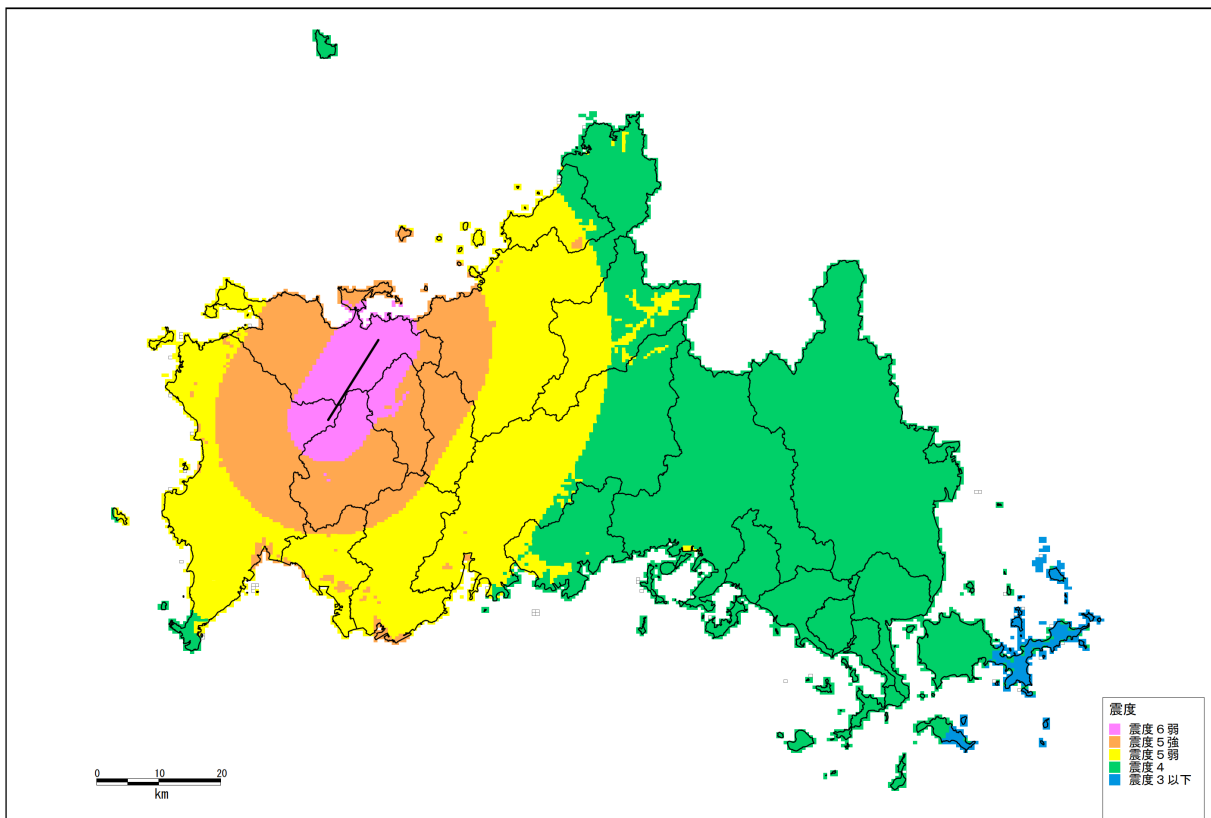


大原湖断層系（宇部東部断層+下郷断層）

図8（3） 震度分布

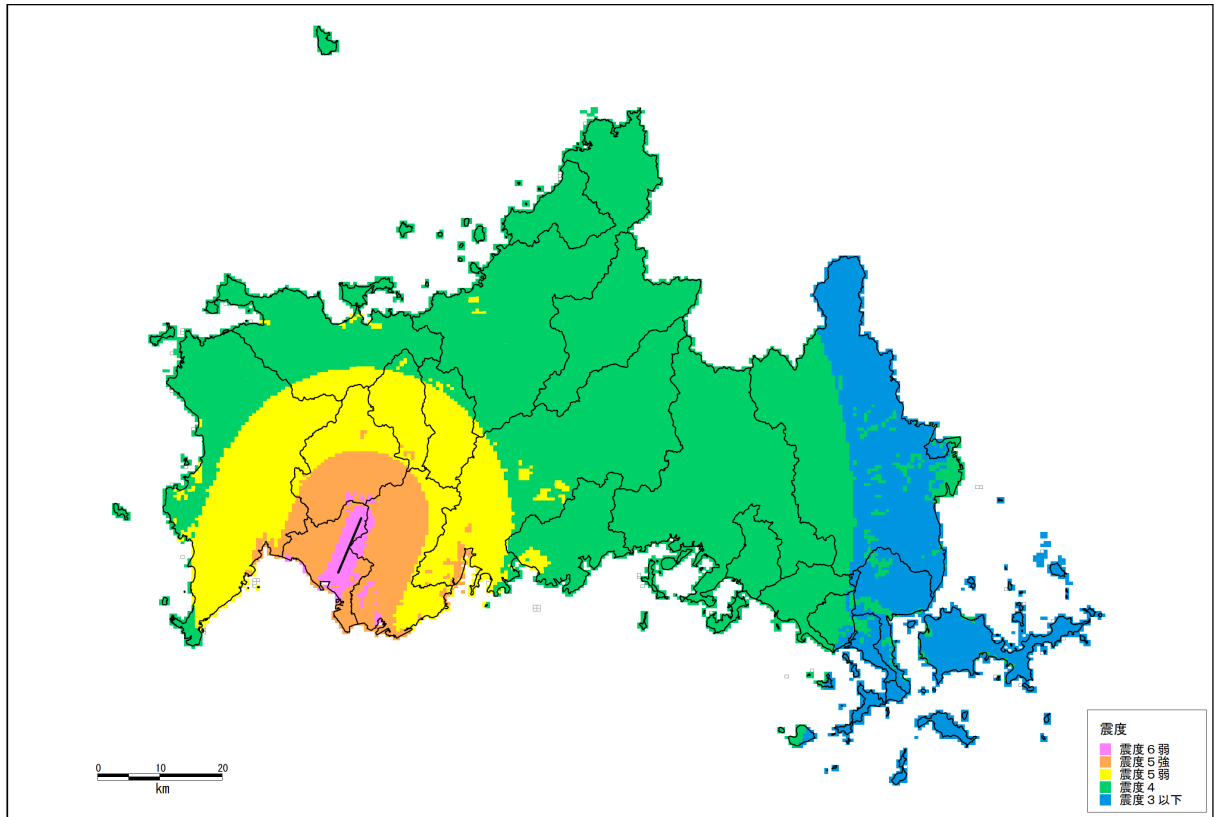


中央構造線断層帯（石鎚山脈北縁西部～伊予灘）

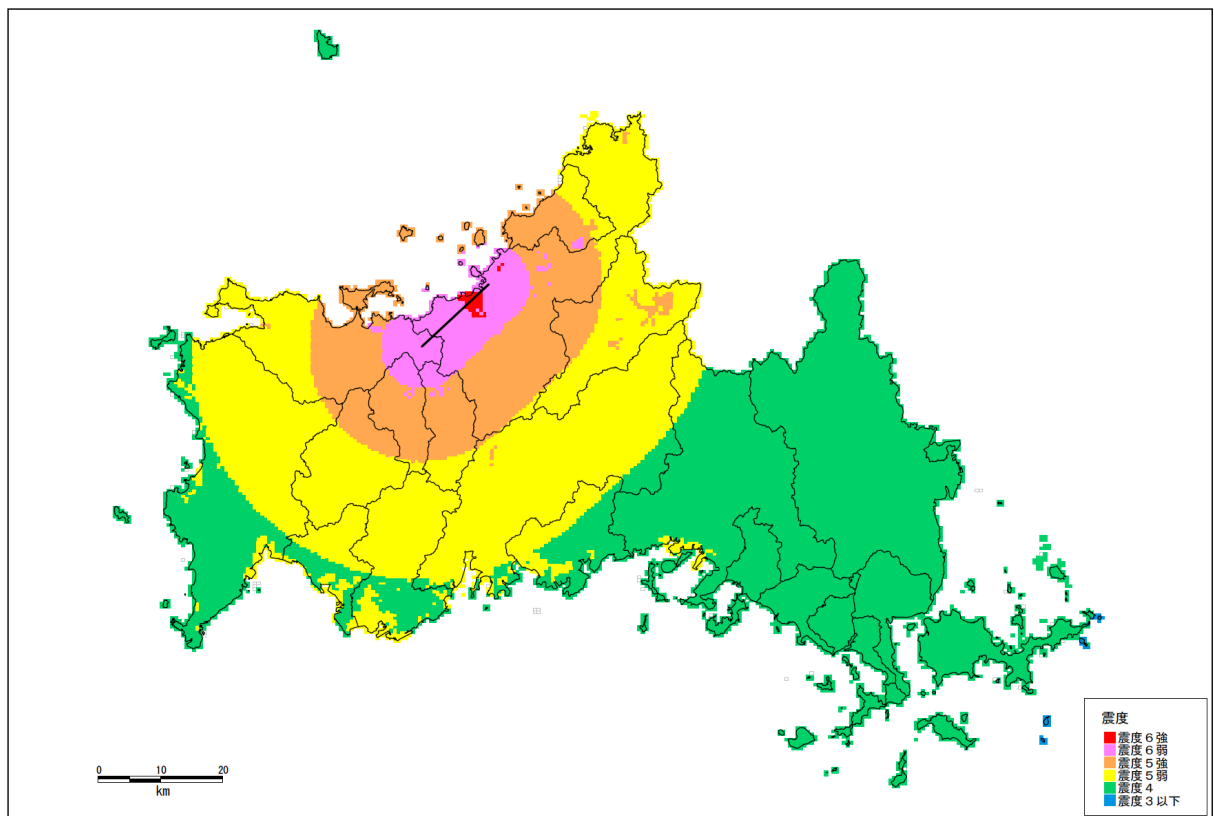


伊勢断層

図8（4） 震度分布

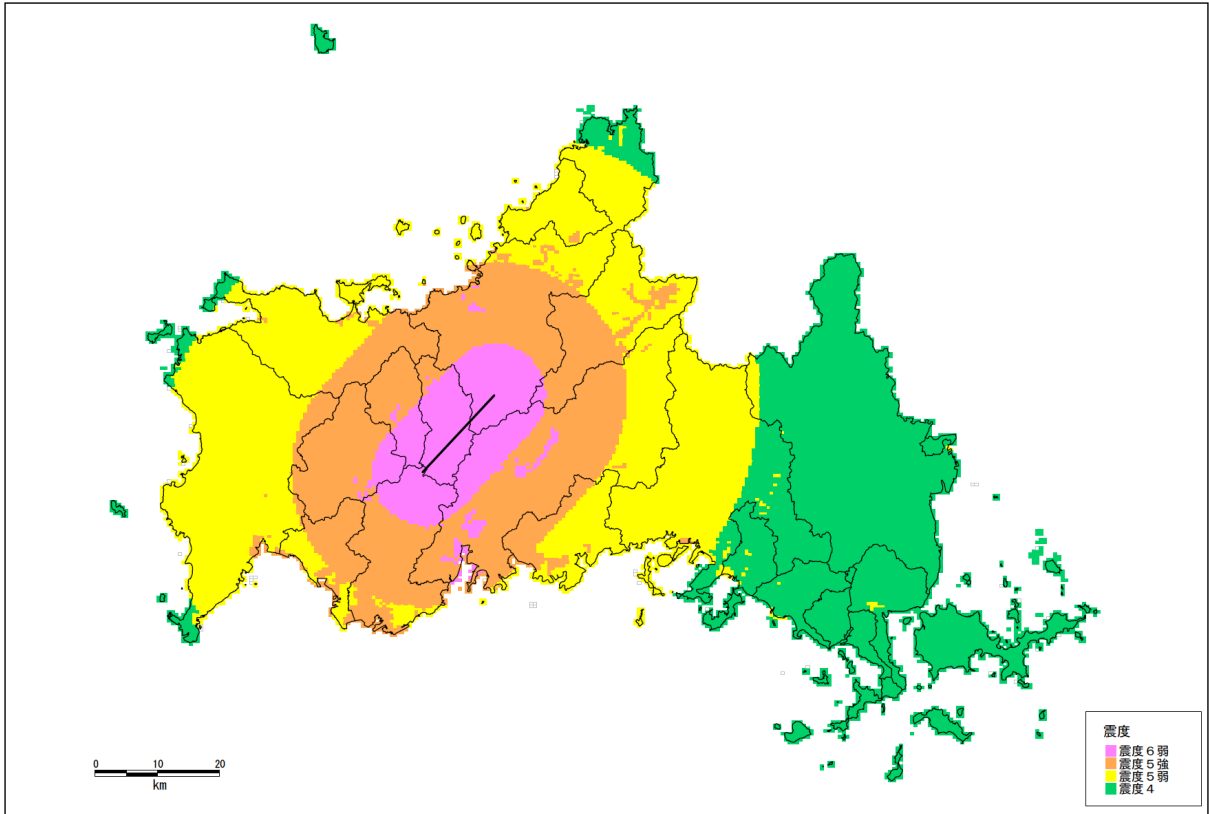


厚狭東方断層

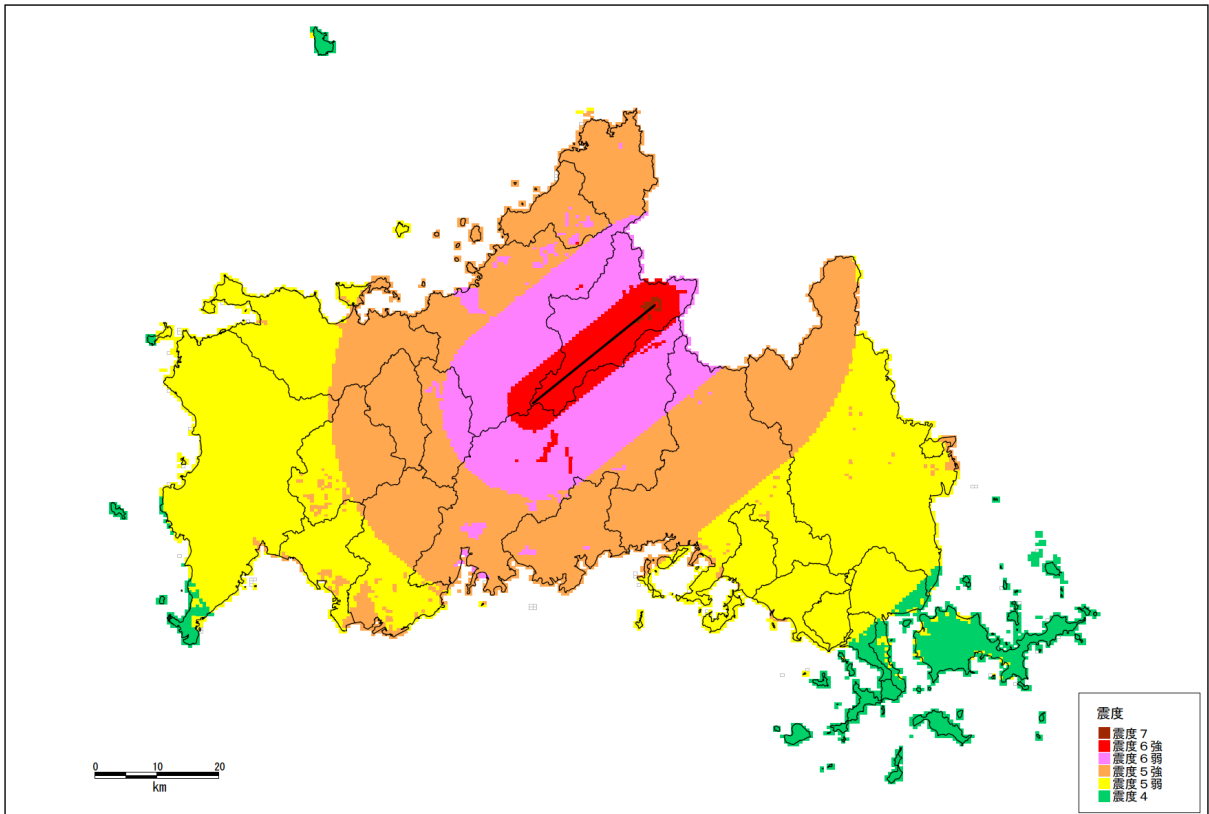


萩北断層

图8 (5) 震度分布

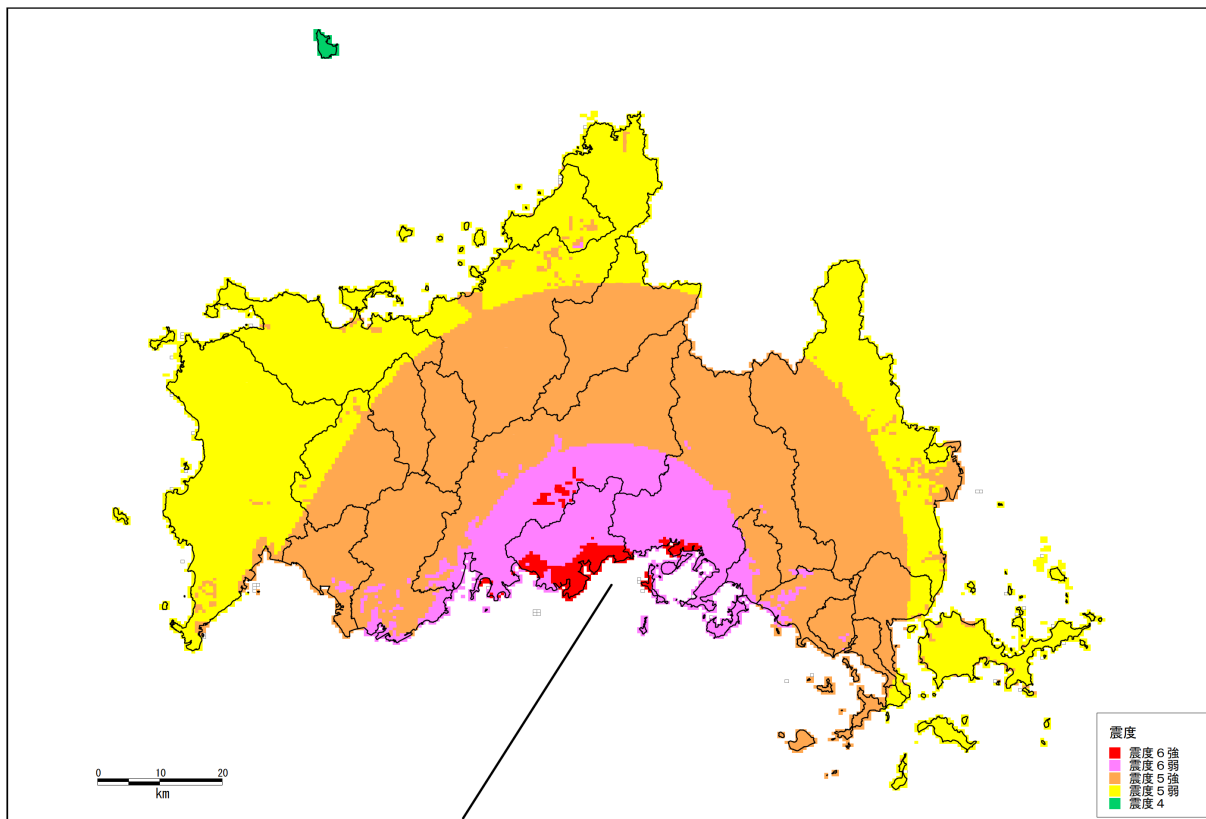


才ヶ峠断層

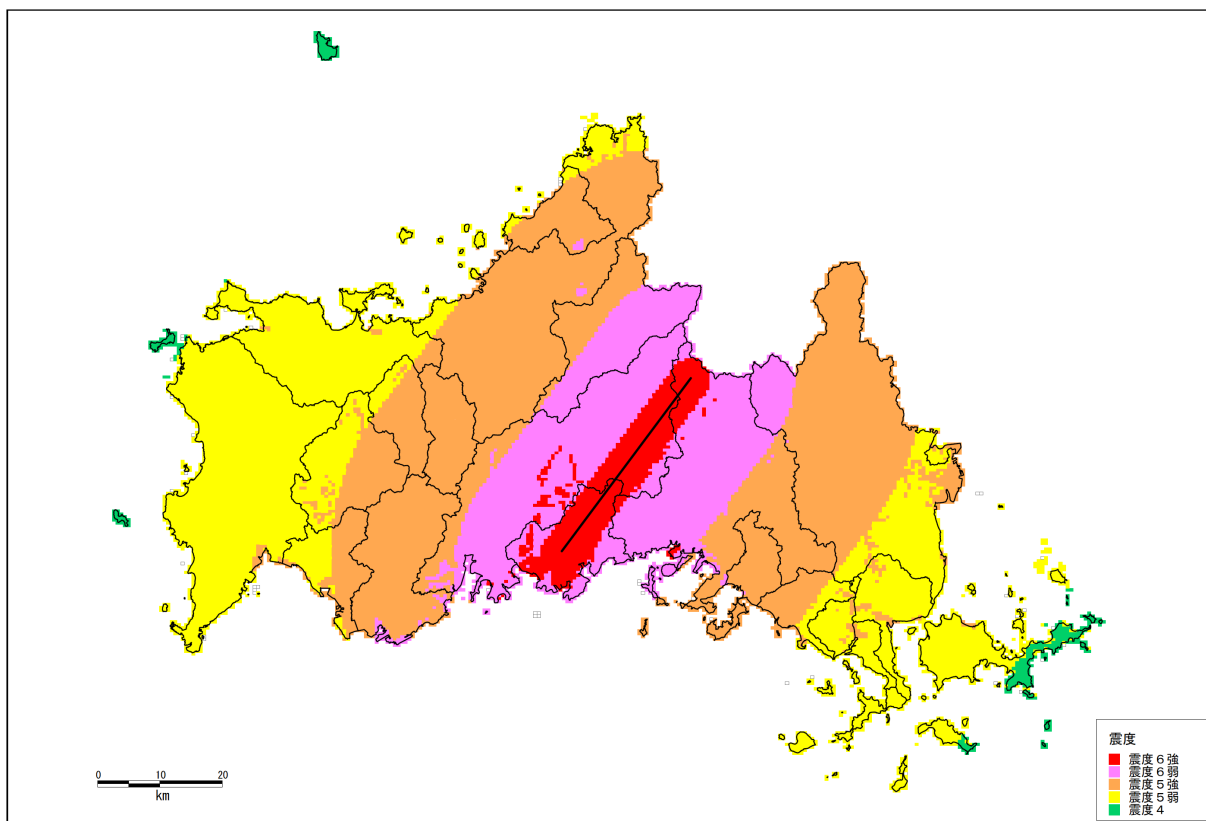


徳佐一地福断層

図8 (6) 震度分布

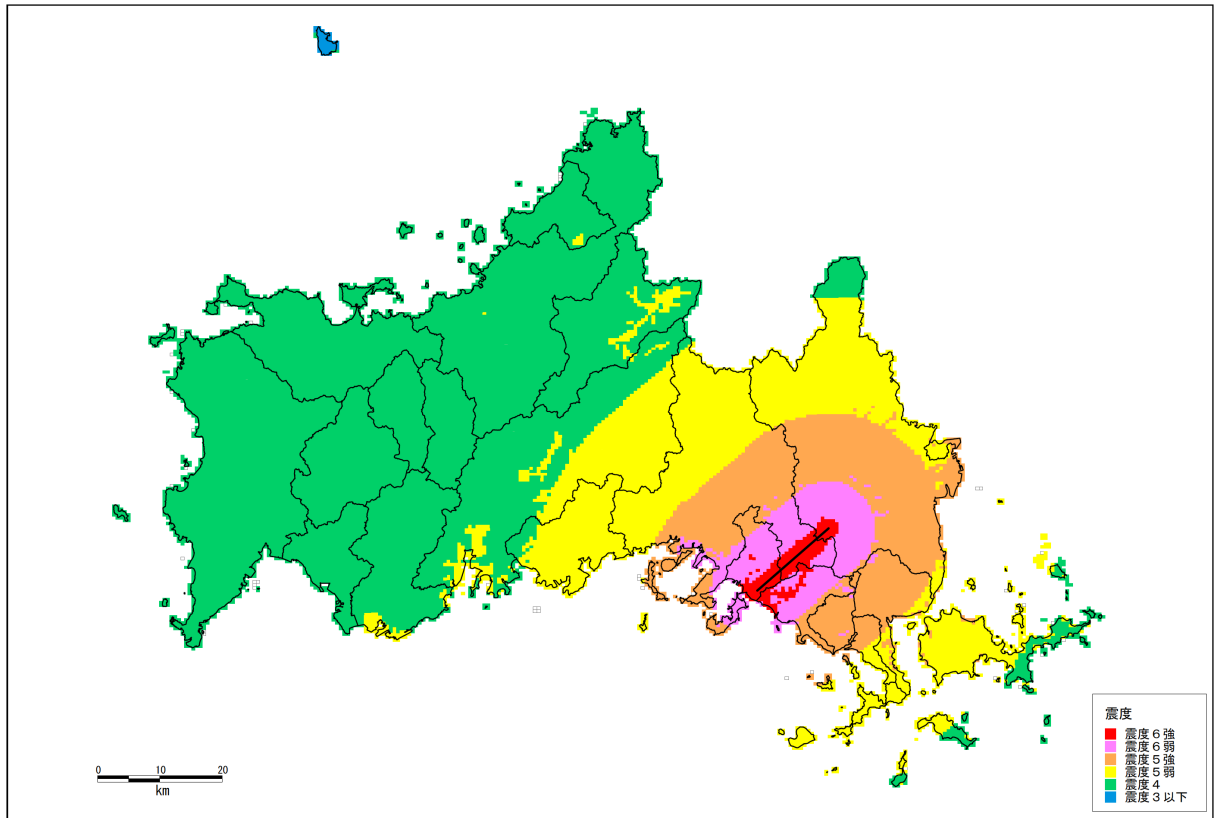


防府沖海底断層

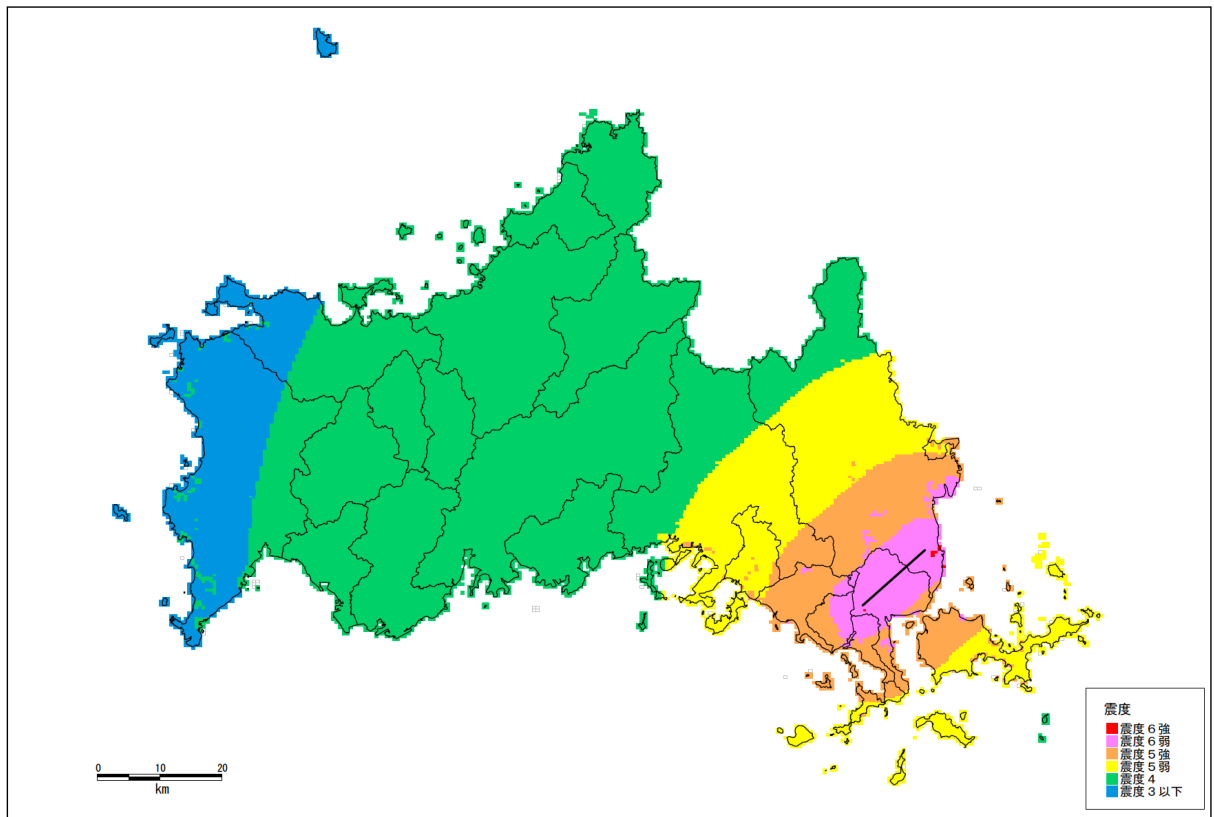


佐波川断層

図8 (7) 震度分布



大河内断層



日積断層

図 8 (8) 震度分布