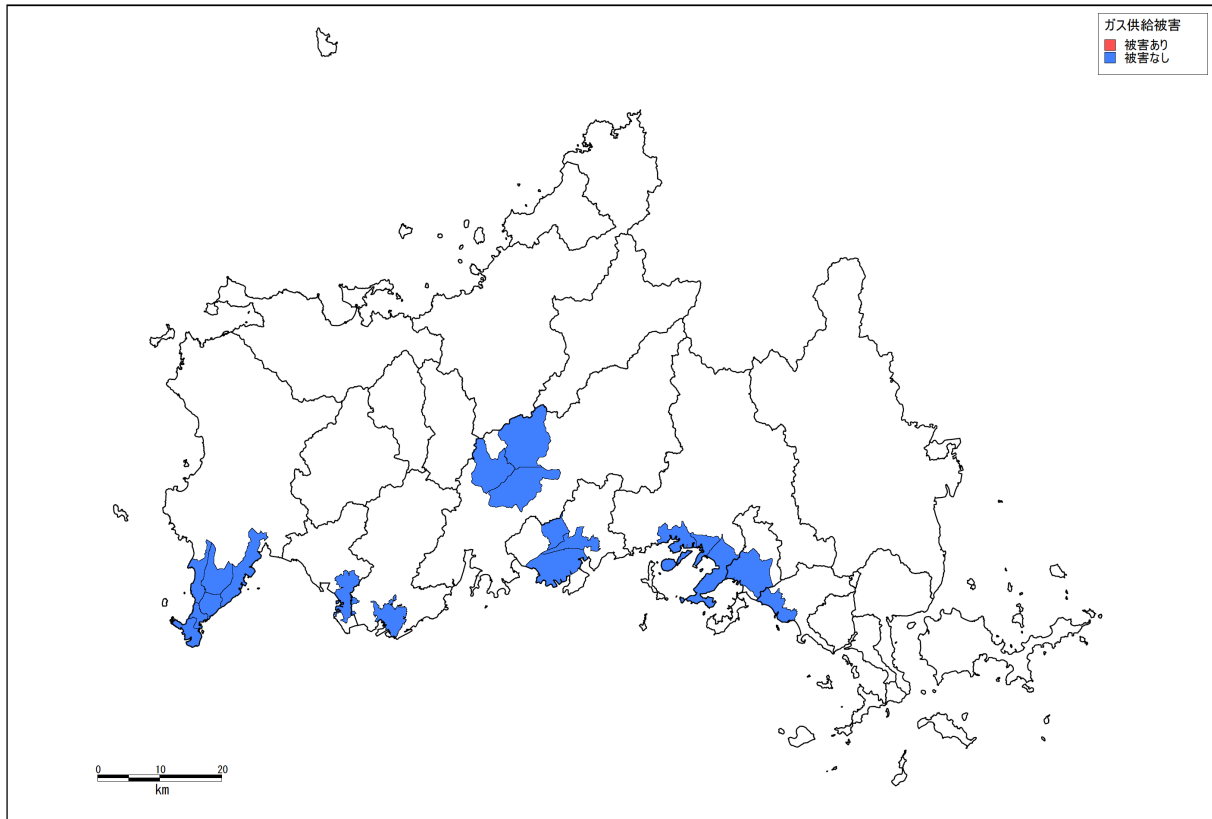


図 36 ガス供給ブロックと SI センサー位置

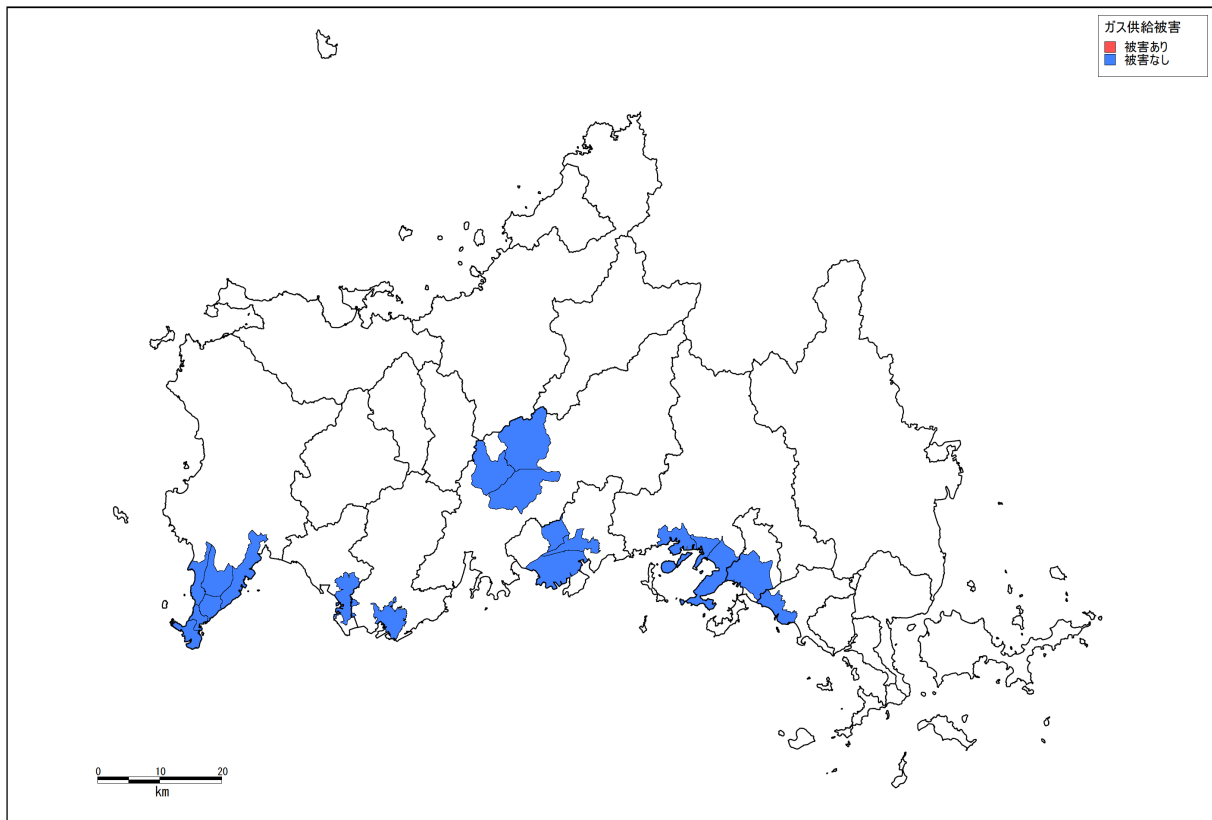
表 16 ガス供給世帯数

市町	供給世帯数 (世帯)
1 下関市	65,626
2 宇部市	14,198
3 山口市	26,303
4 萩市	
5 防府市	18,473
6 下松市	7,072
7 岩国市	
8 光市	791
9 長門市	
10 柳井市	
11 美祢市	
12 周南市	27,305
13 山陽小野田市	6,523
14 周防大島町	
15 和木町	
16 上関町	
17 田布施町	
18 平生町	
19 美東町	
20 秋芳町	
21 阿武町	
22 阿東町	
合計	166,291

※ 山口合同ガスと宇部市ガス水道局より収集した供給ブロックごとの需要件数を対応する市町で集計。

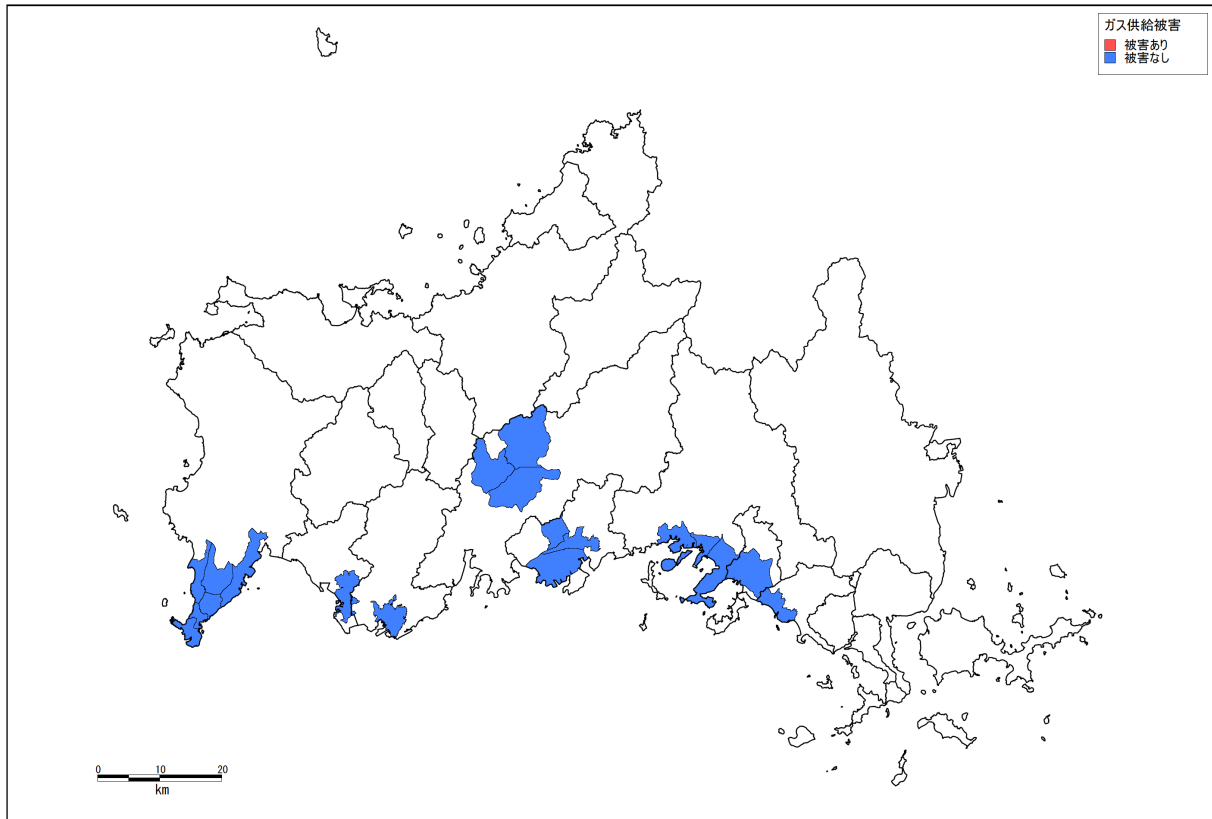


東南海・南海地震

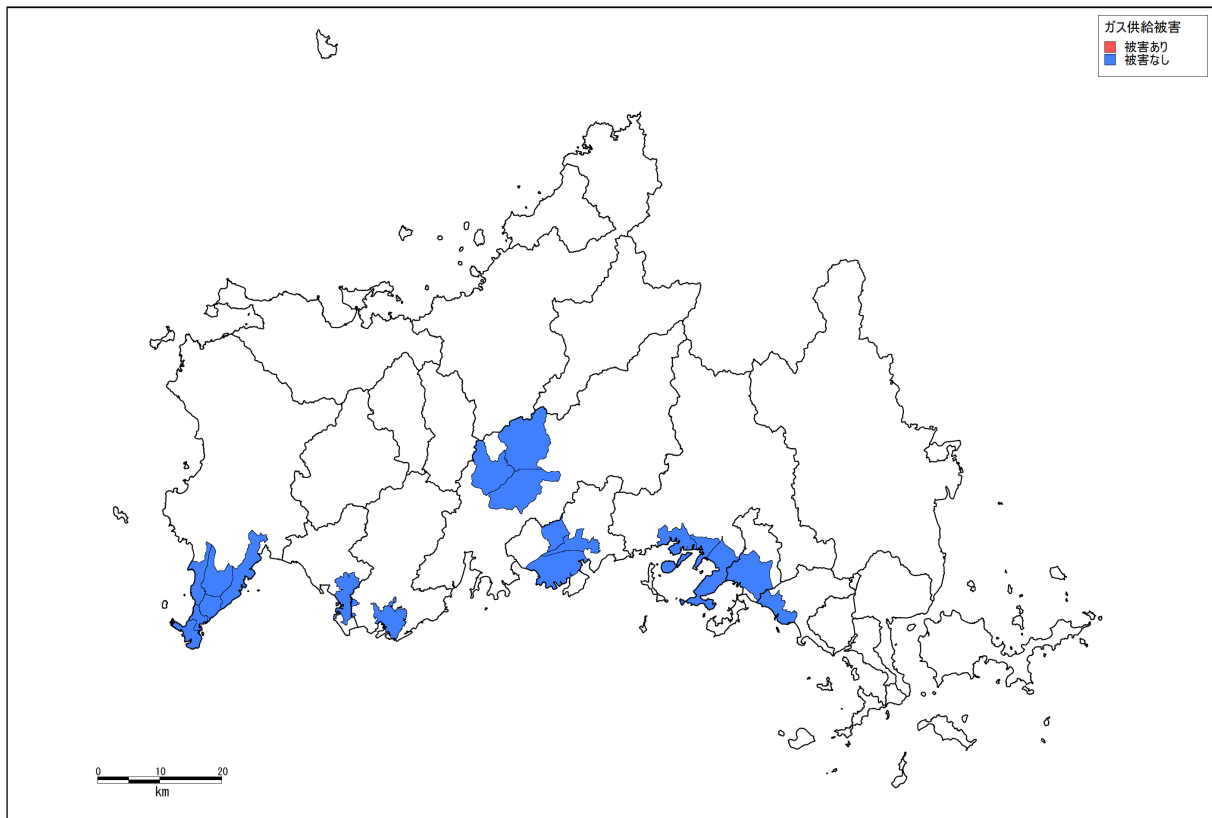


安芸灘～伊予灘の地震

図 37 (1) ガス供給停止ブロックの分布

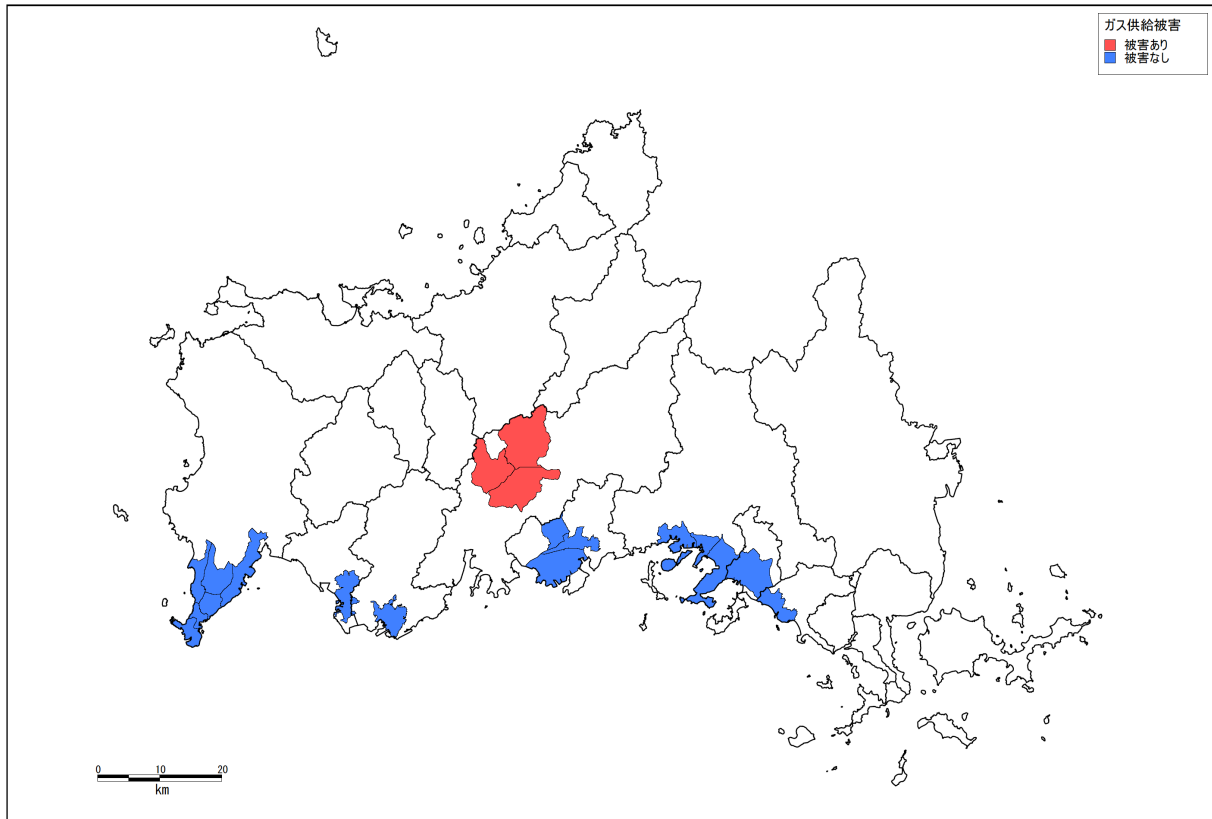


大竹断層（小方－小瀬断層）

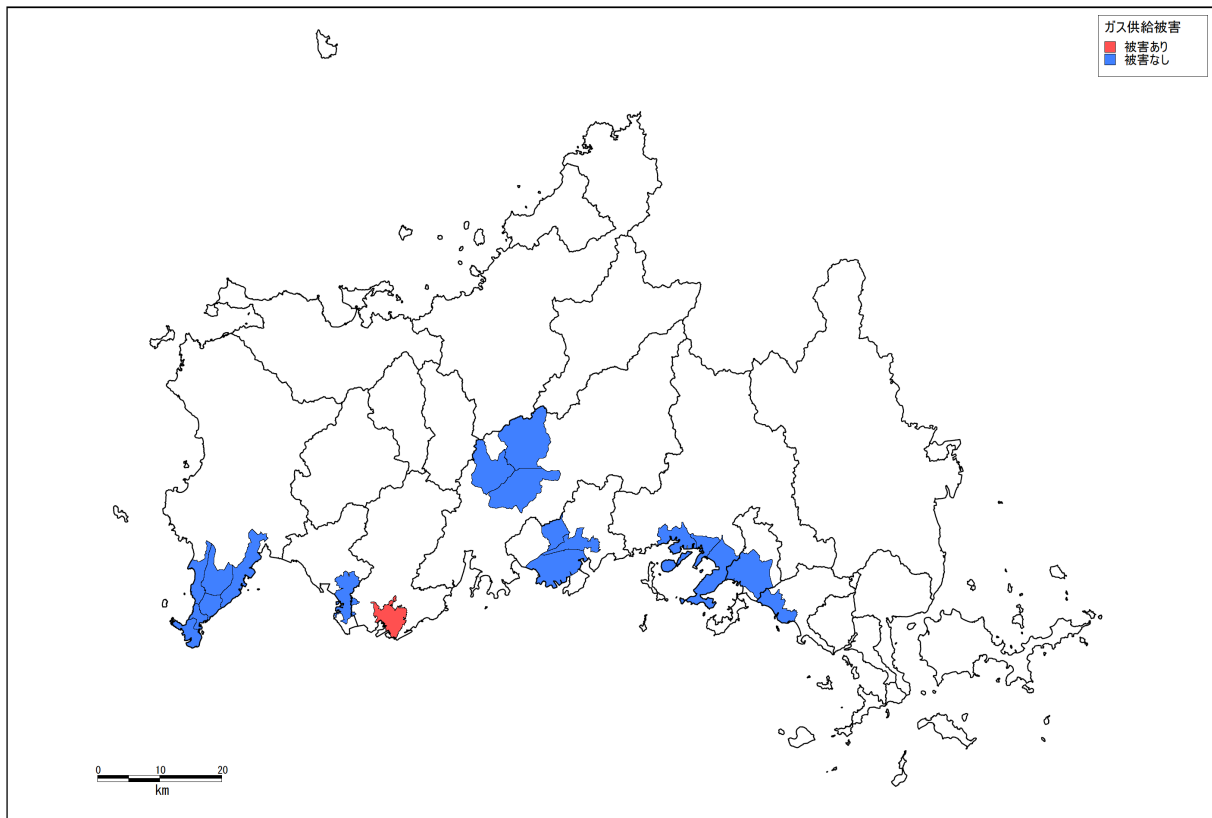


菊川断層

図 37（2） ガス供給停止ブロックの分布

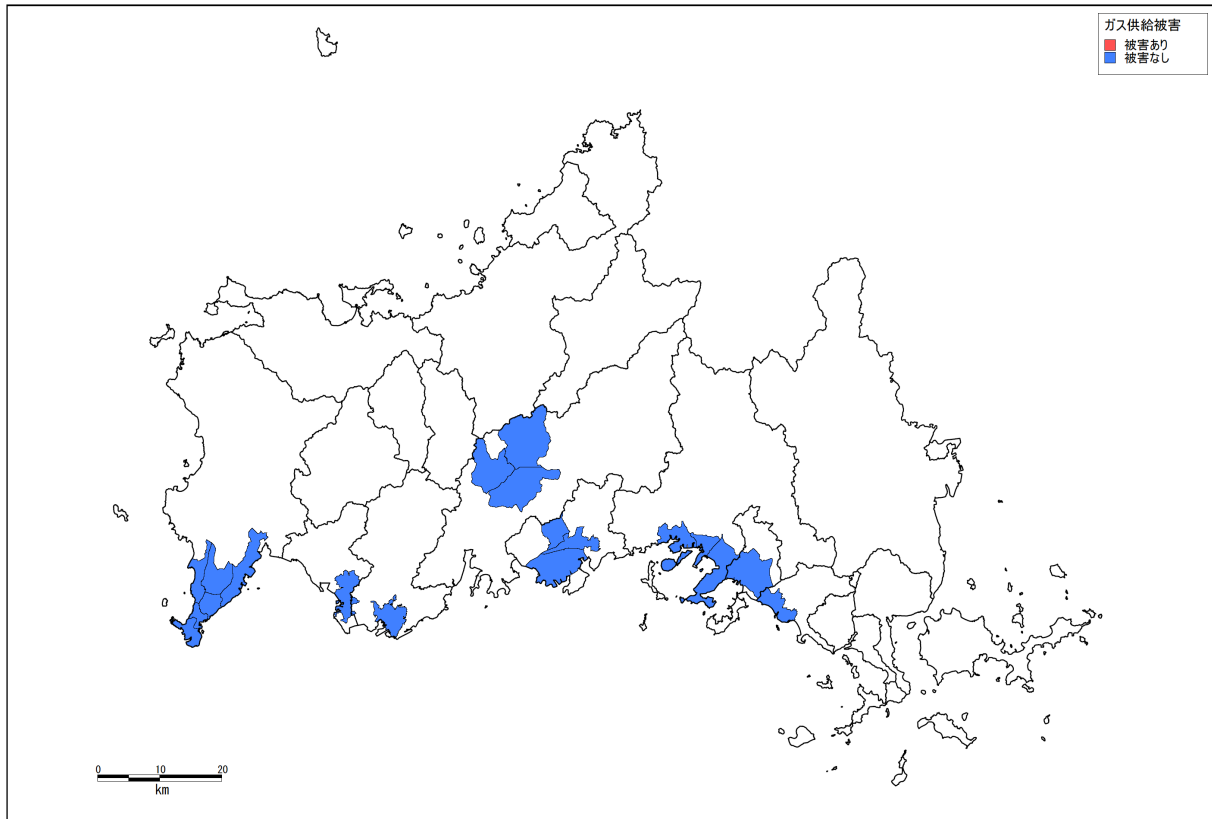


大原湖断層系（山口盆地北西縁断層）



大原湖断層系（宇部東部断層＋下郷断層）

図 37（3） ガス供給停止ブロックの分布



中央構造線断層帯（石鎚山脈北縁西部～伊予灘）

図 37（4） ガス供給停止ブロックの分布