

7 その他施設等の被害

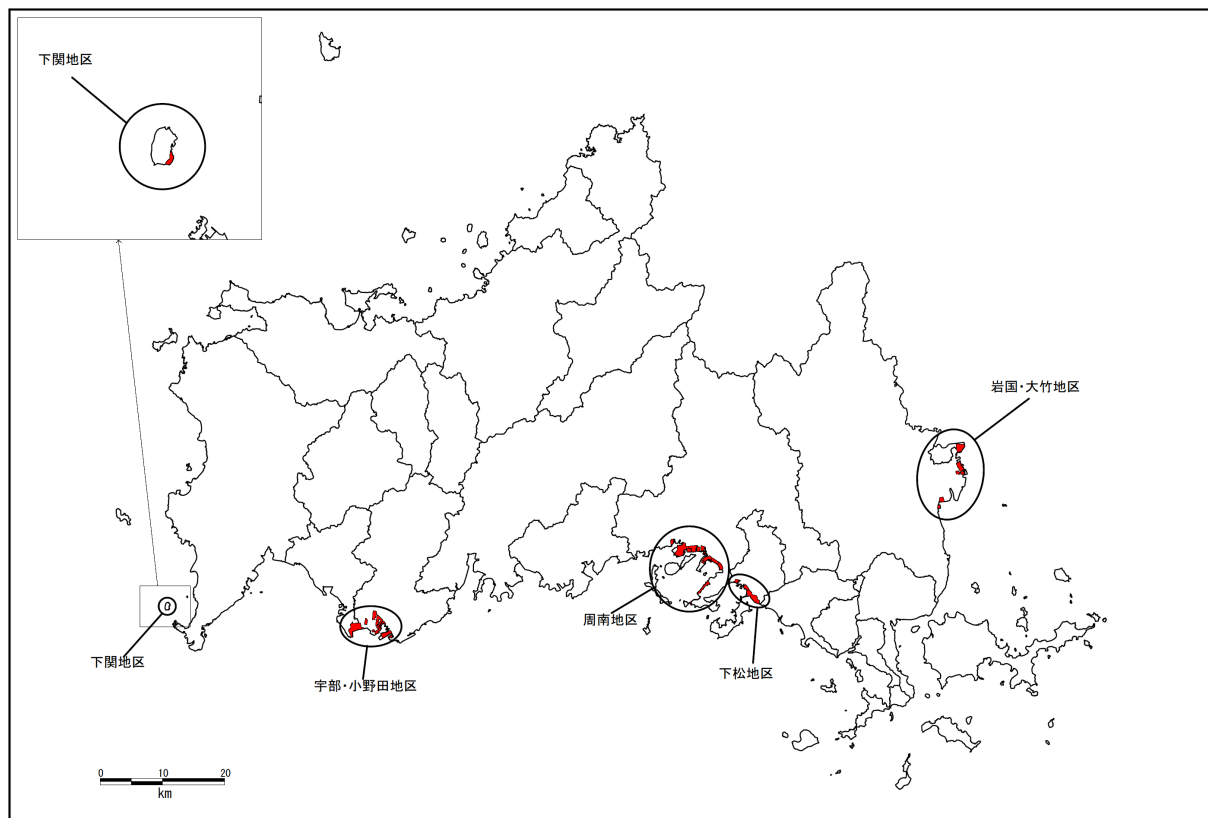


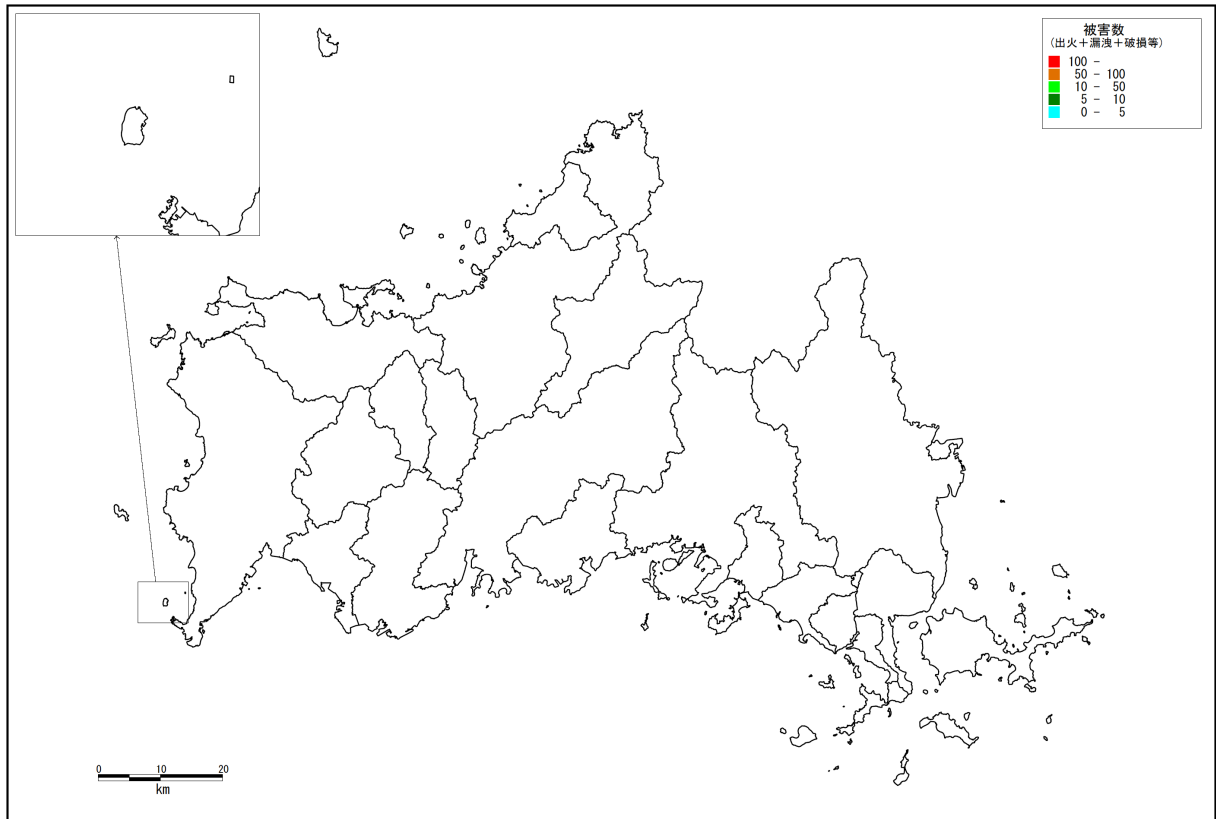
図 44 石油コンビナート位置

表 25 石油コンビナートにおける危険物施設数

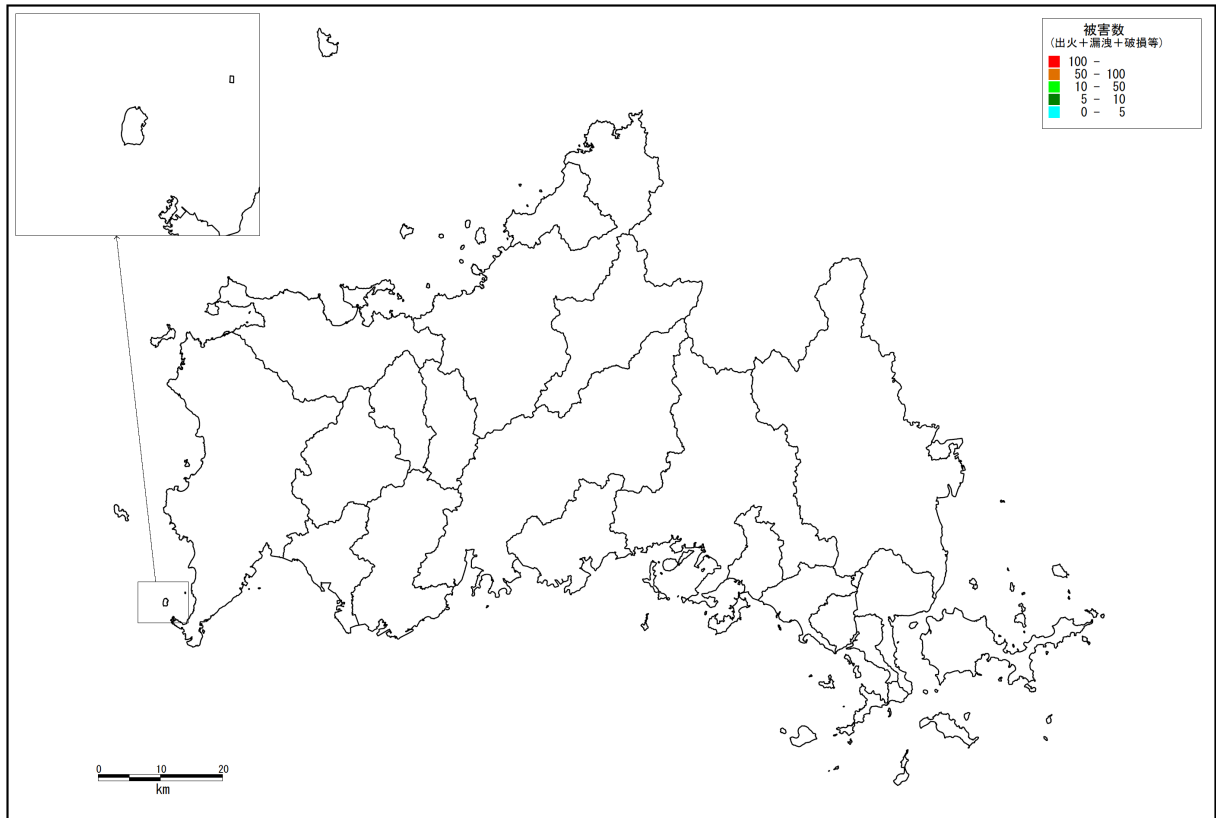
| | 製造所 | 貯蔵所 | | | | | | | 取扱所 | | | 合計 | |
|----------|-----|-------|----------|----------|----------|----------|-------|-------|-------|-------|-------|-----|-------|
| | | 屋内貯蔵所 | 屋外タンク貯蔵所 | 屋内タンク貯蔵所 | 地下タンク貯蔵所 | 移動タンク貯蔵所 | 屋外貯蔵所 | 計 | 給油取扱所 | 移送取扱所 | 一般取扱所 | | 計 |
| 岩国・大竹地区 | 25 | 30 | 412 | | | | 20 | 462 | 2 | 16 | 94 | 112 | 599 |
| 下松地区 | 2 | 11 | 34 | | | 1 | 6 | 52 | 3 | 1 | 27 | 31 | 85 |
| 周南地区 | 81 | 111 | 909 | | 2 | 1 | 61 | 1,084 | 4 | 51 | 315 | 370 | 1,535 |
| 宇部・小野田地区 | 31 | 57 | 346 | 1 | 7 | 13 | 14 | 438 | 3 | 2 | 178 | 183 | 652 |
| 下関地区 | | 1 | 22 | | | | | 23 | | 1 | 3 | 4 | 27 |
| 計 | 139 | 210 | 1,723 | 1 | 9 | 15 | 101 | 2,059 | 12 | 71 | 617 | 700 | 2,898 |

※平成20年1月現在

※岩国・大竹地区については、山口県内の施設数。

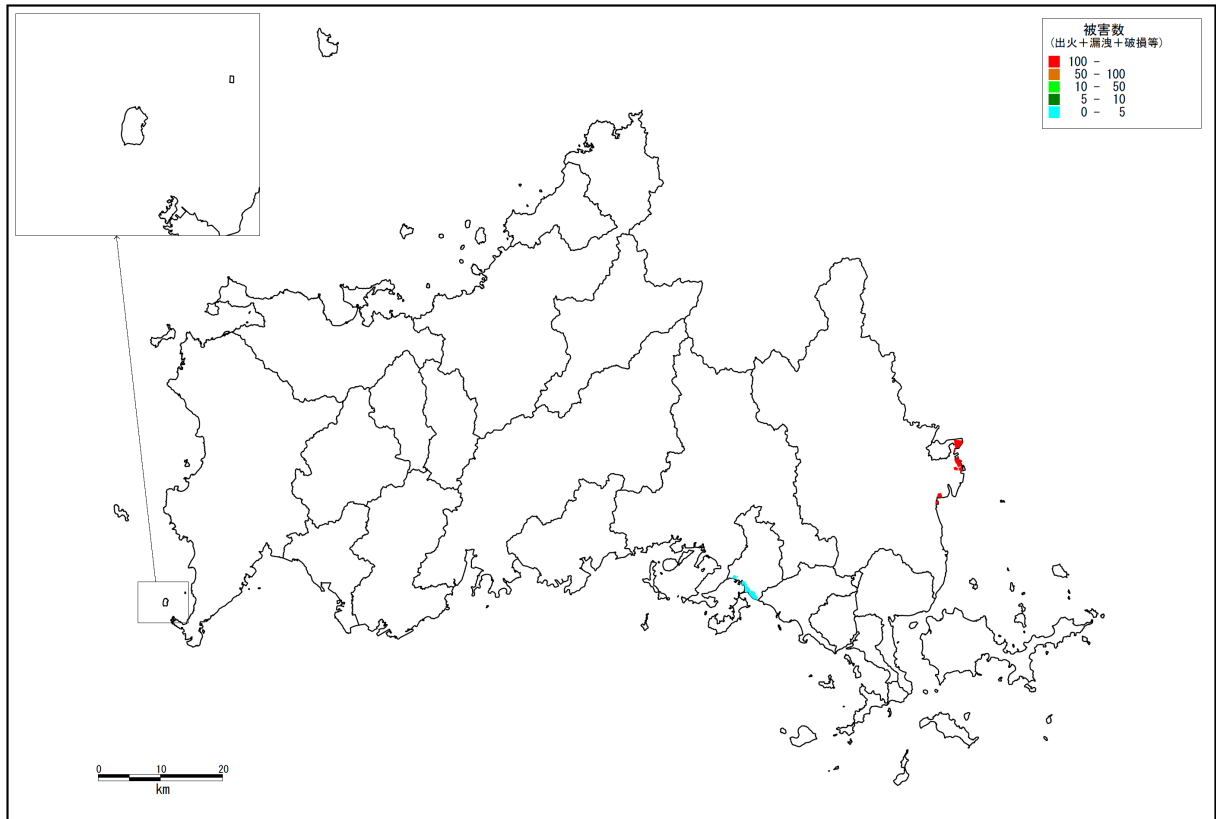


東南海・南海地震

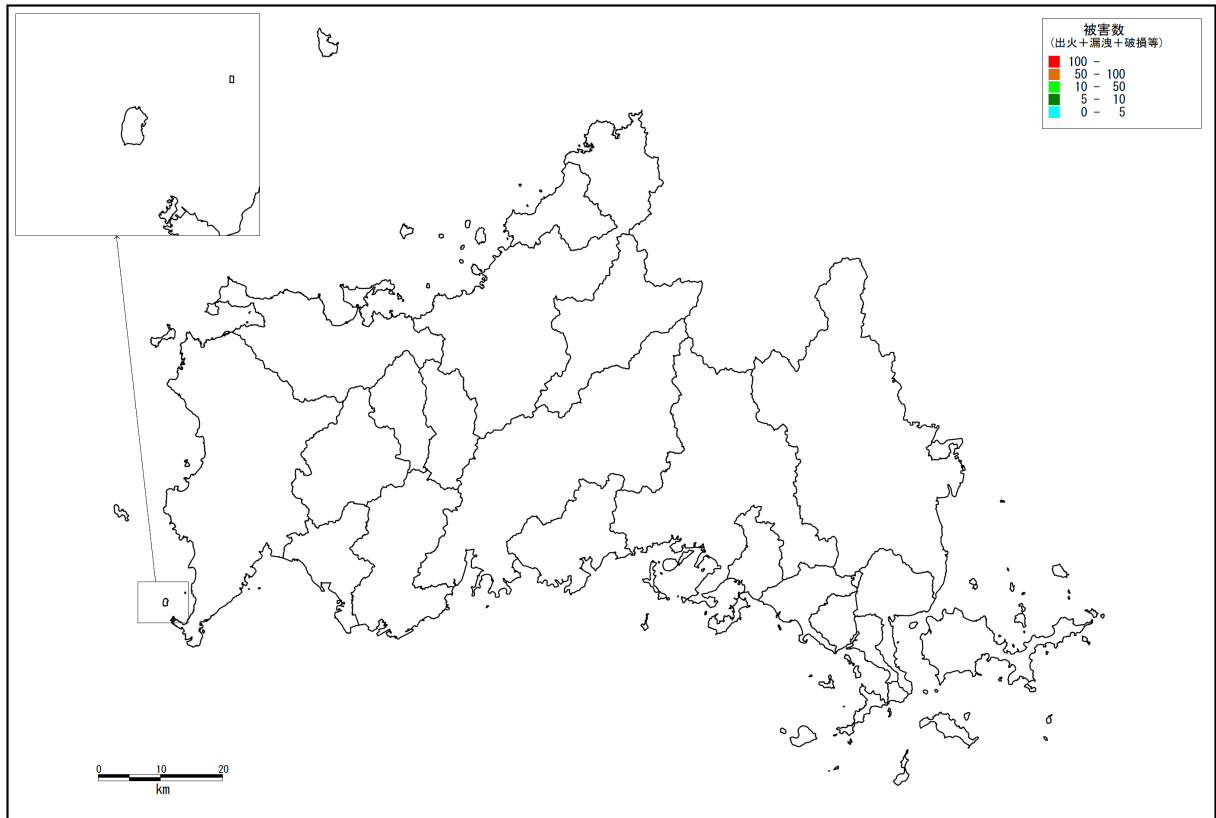


安芸灘～伊予灘の地震

図 45 (1) 石油コンビナートの被害箇所数分布

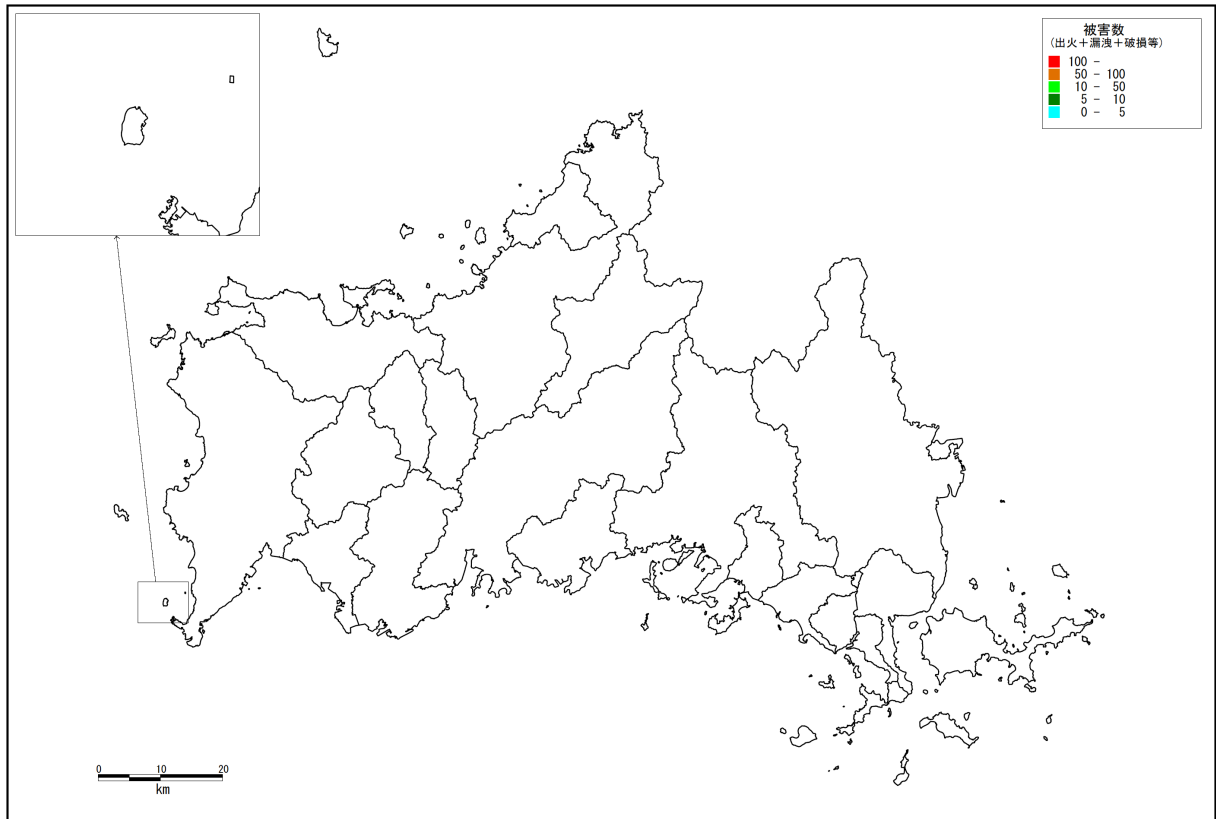


大竹断層（小方－小瀬断層）

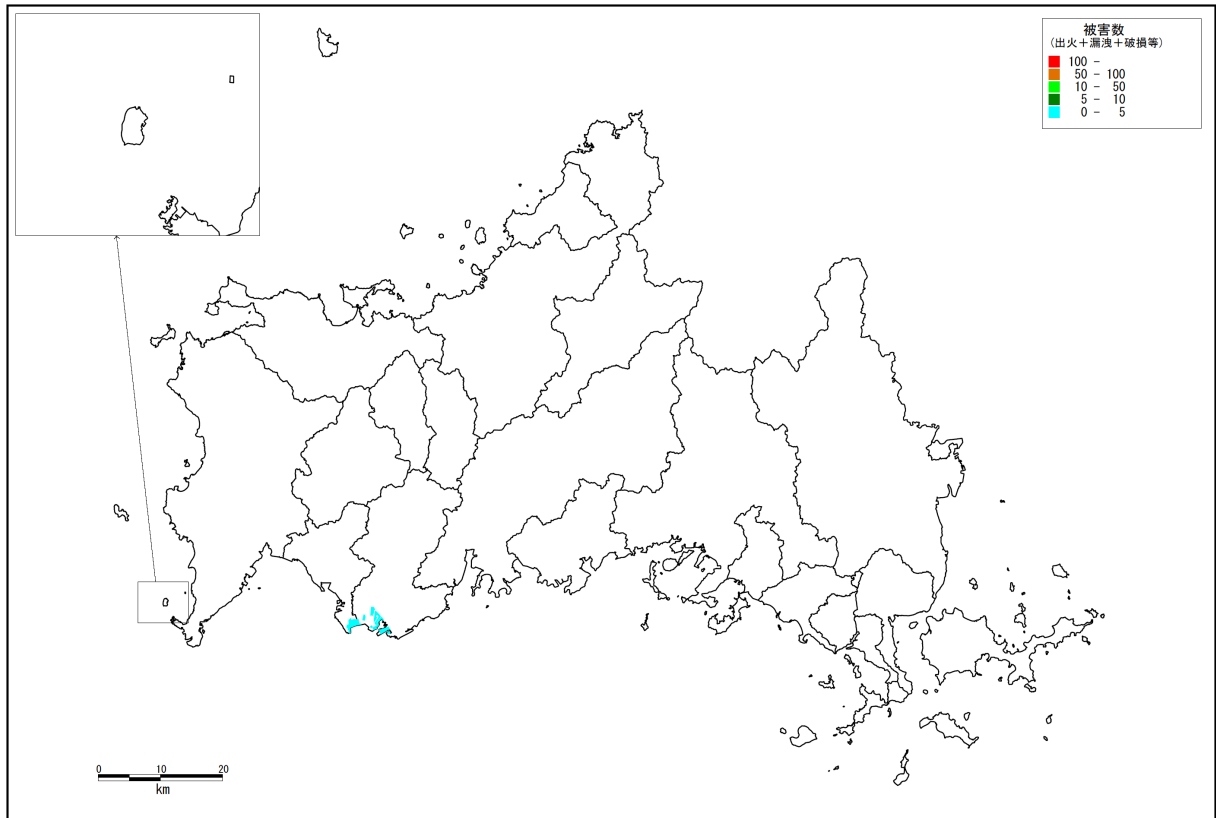


菊川断層

図 45 (2) 石油コンビナートの被害箇所数分布

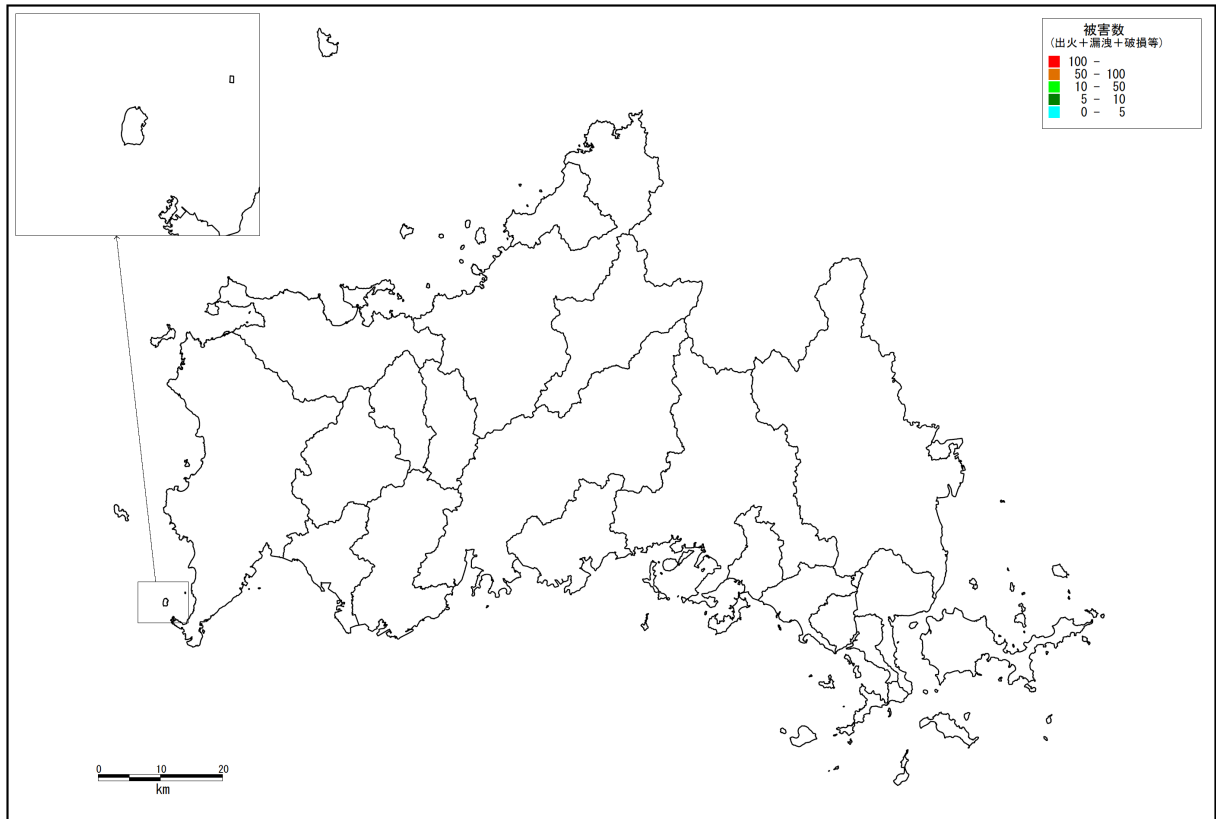


大原湖断層系（山口盆地北西縁断層）



大原湖断層系（宇部東部断層+下郷断層）

図 45 (3) 石油コンビナートの被害箇所数分布



中央構造線断層帯（石鎚山脈北縁西部～伊予灘）

図 45（4） 石油コンビナートの被害箇所数分布