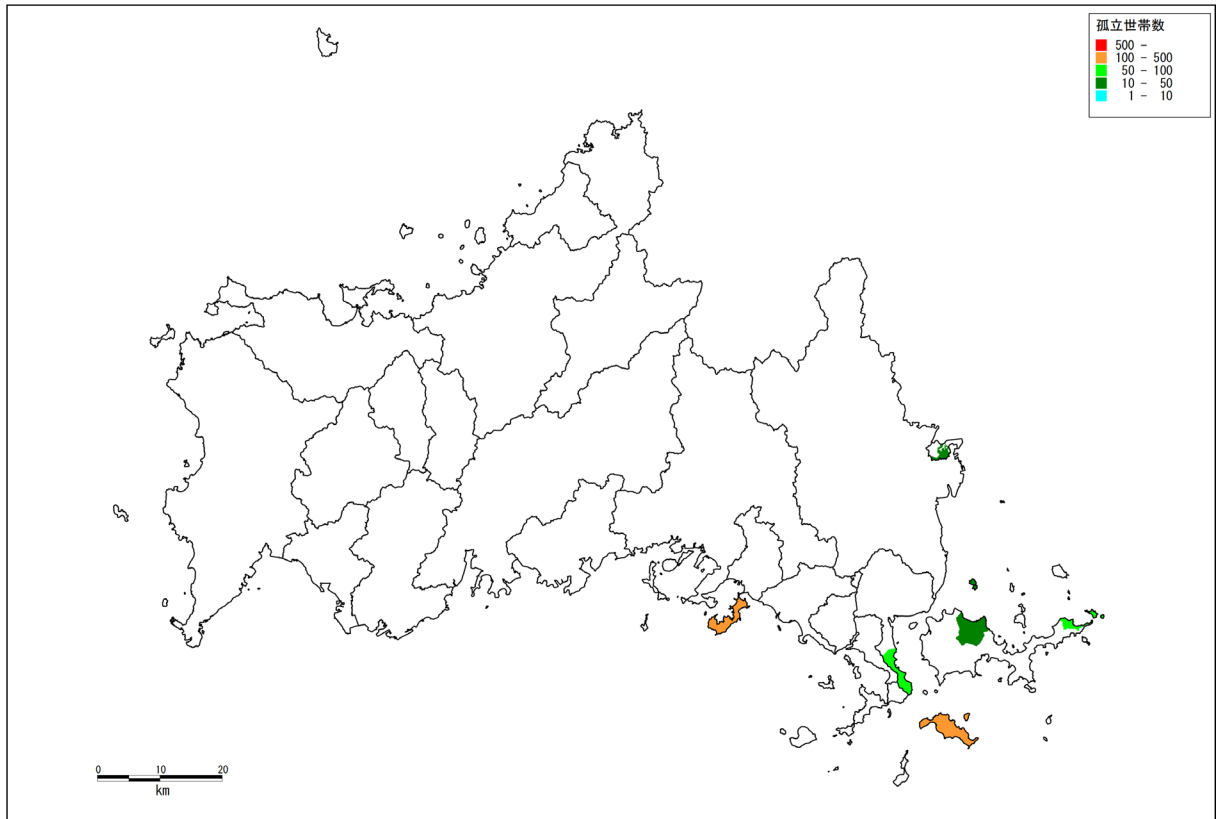


図 46 孤立する可能性のある集落位置

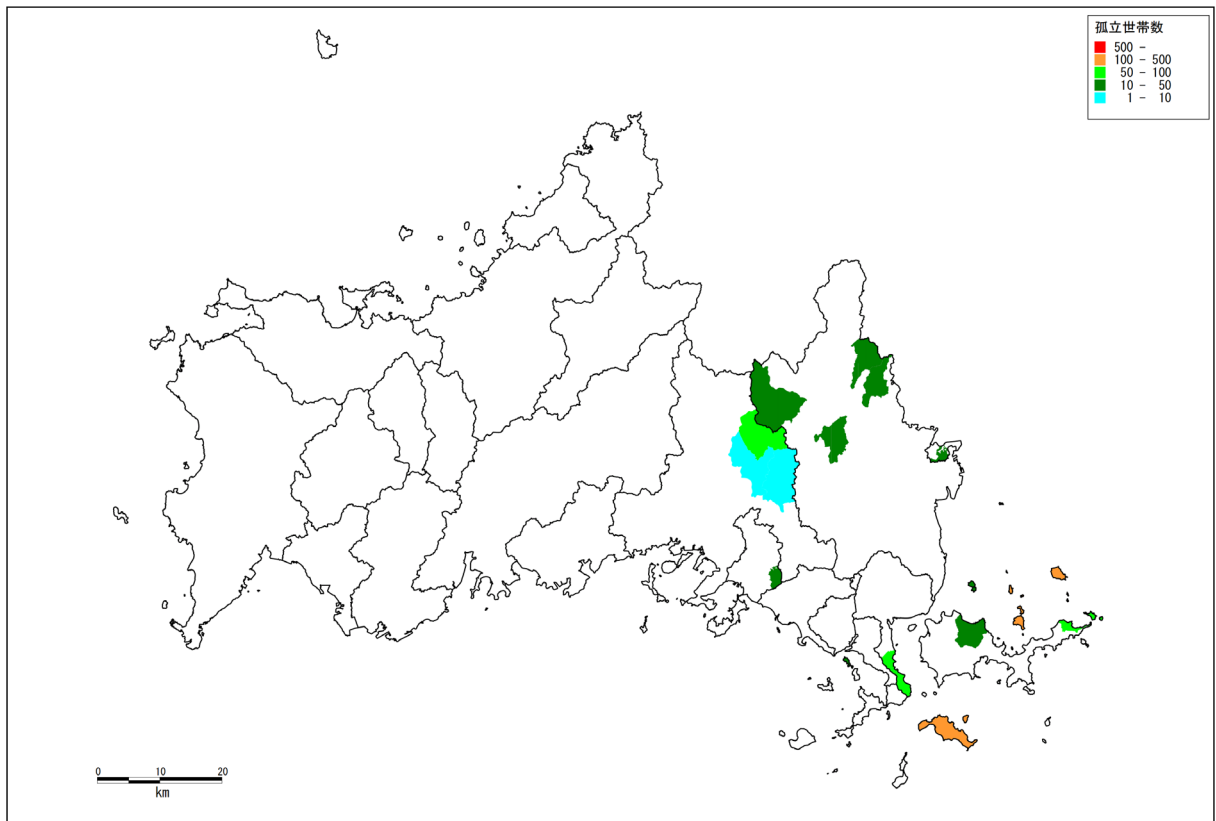
表 26 孤立する可能性のある集落数

市町名	農業集落		漁業集落		合計	
	集落数	世帯数	集落数	世帯数	集落数	世帯数
1 下関市	3	75	1	406	4	481
2 宇部市	2	8	0	0	2	8
3 山口市	1	3	0	0	1	3
4 萩市	21	317	0	0	21	317
5 防府市	3	24	0	0	3	24
6 下松市	2	22	2	367	4	389
7 岩国市	6	122	4	250	10	372
8 光市	0	0	0	0	0	0
9 長門市	2	45	4	694	6	739
10 柳井市	0	0	4	485	4	485
11 美祢市	2	16	0	0	2	16
12 周南市	9	95	0	0	9	95
13 山陽小野田市	0	0	0	0	0	0
14 周防大島町	0	0	5	214	5	214
15 和木町	1	13	0	0	1	13
16 上関町	0	0	5	259	5	259
17 田布施町	0	0	1	27	1	27
18 平生町	0	0	0	0	0	0
19 美東町	3	42	0	0	3	42
20 秋芳町	0	0	0	0	0	0
21 阿武町	2	24	0	0	2	24
22 阿東町	2	12	0	0	2	12
合計	59	818	26	2,702	85	3,520

※ 山口県地域防災計画における川の氾濫以外の山崩れ、大雨、暴風、高潮等の要因による孤立危険区域を被害想定の対象とする。

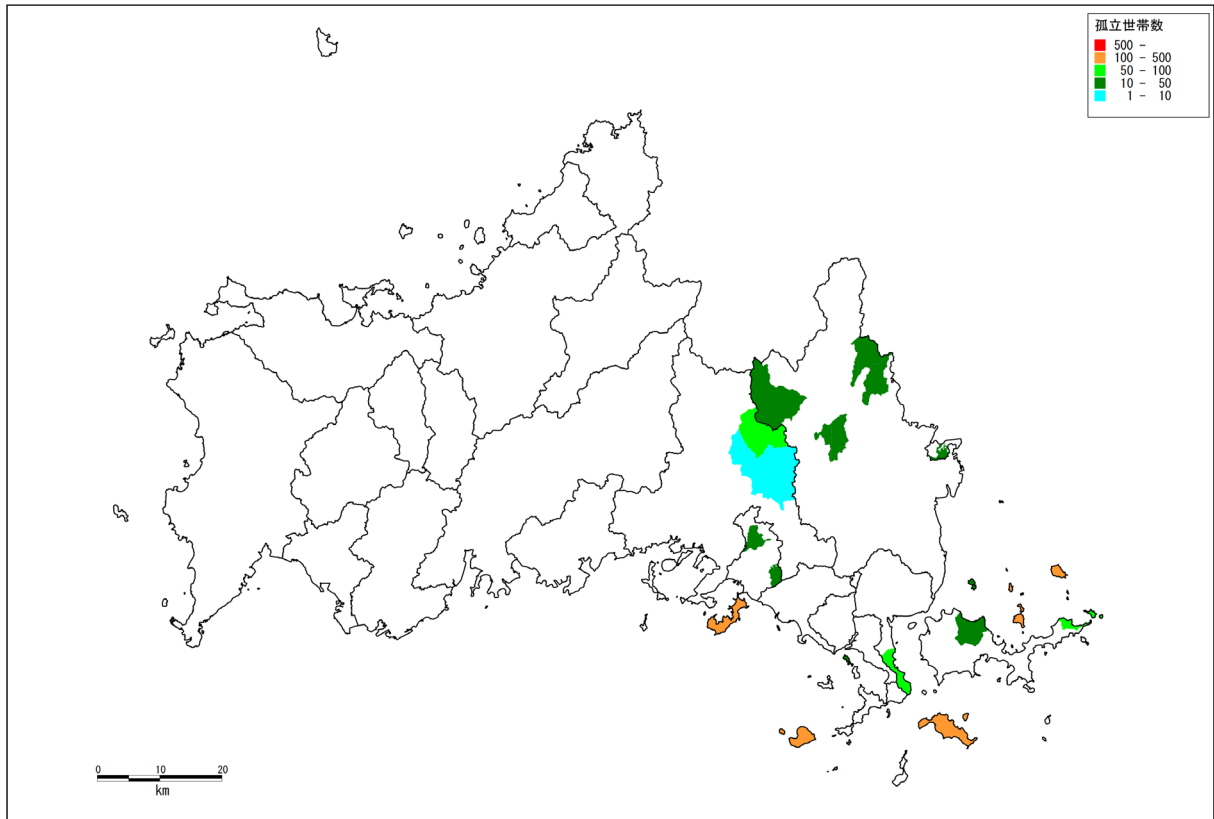


東南海・南海地震

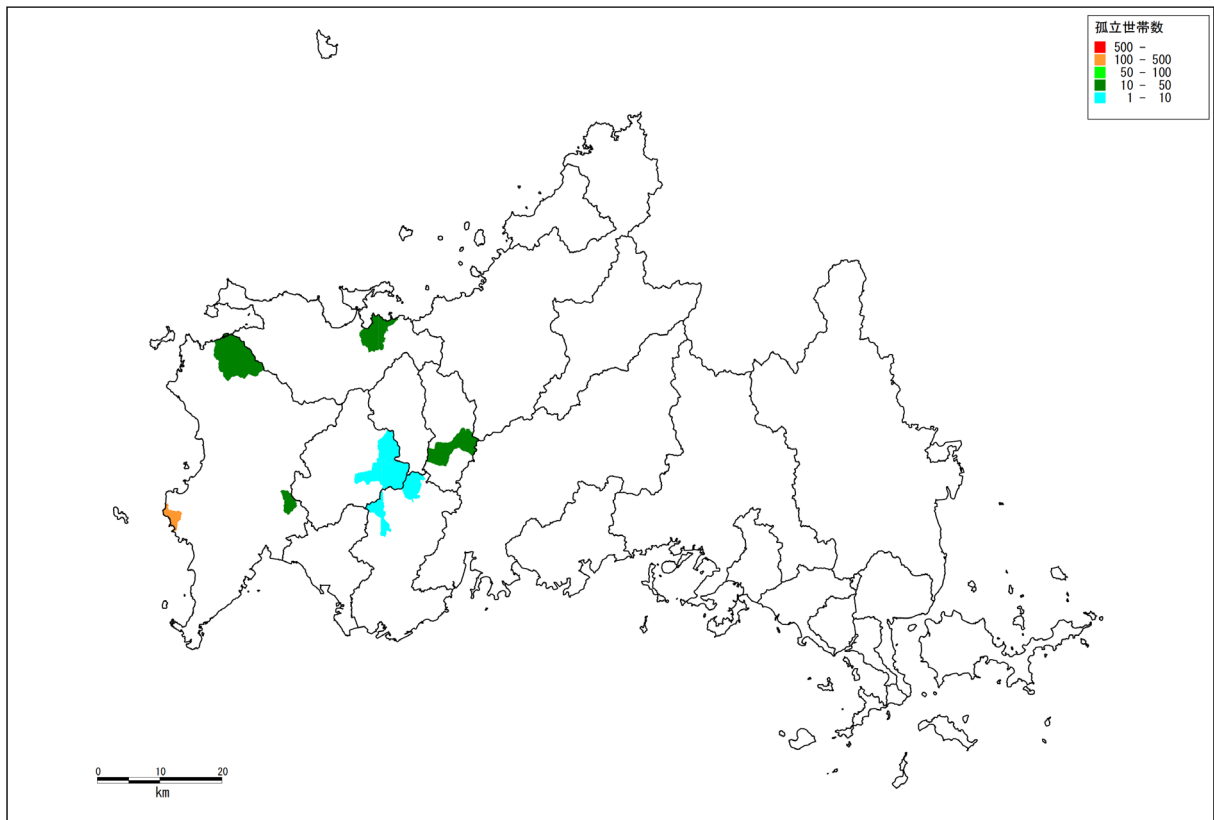


安芸灘～伊予灘の地震

図 47 ( 1 ) 孤立集落における孤立世帯数分布

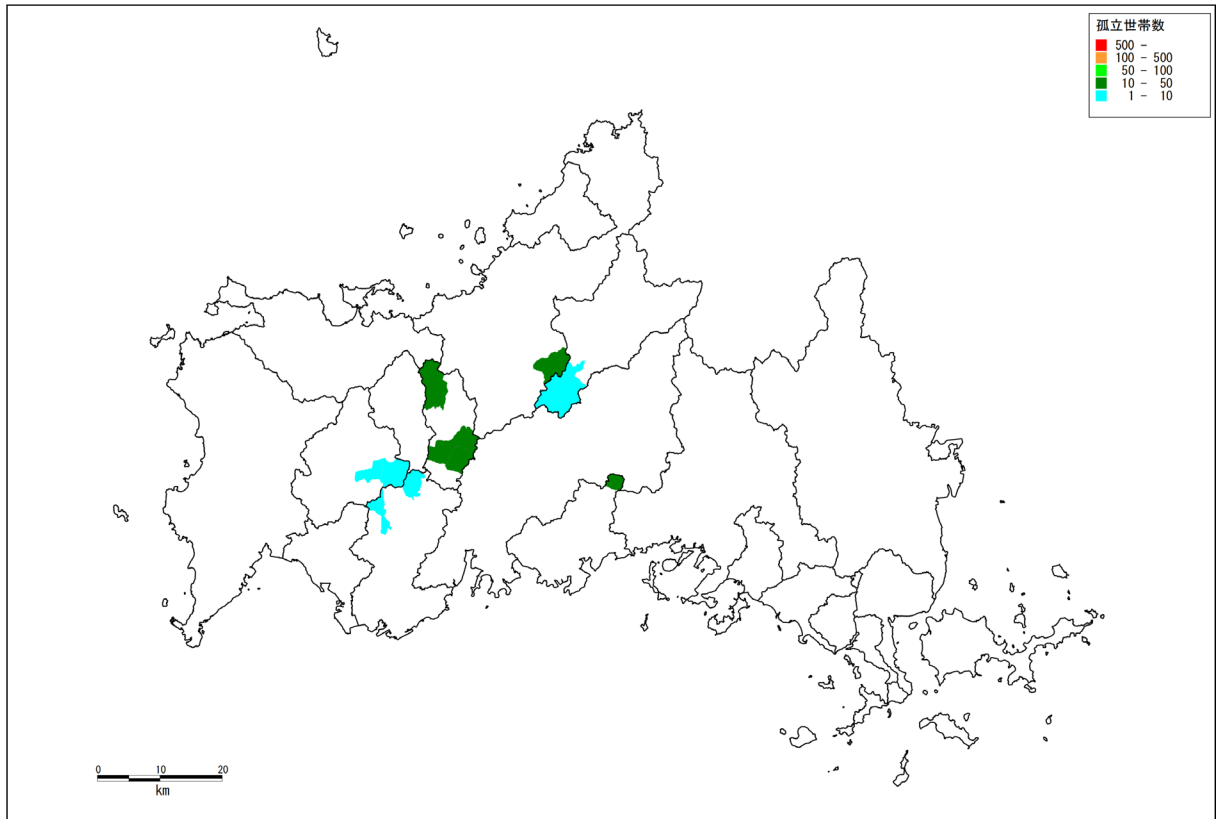


大竹断層（小方－小瀬断層）

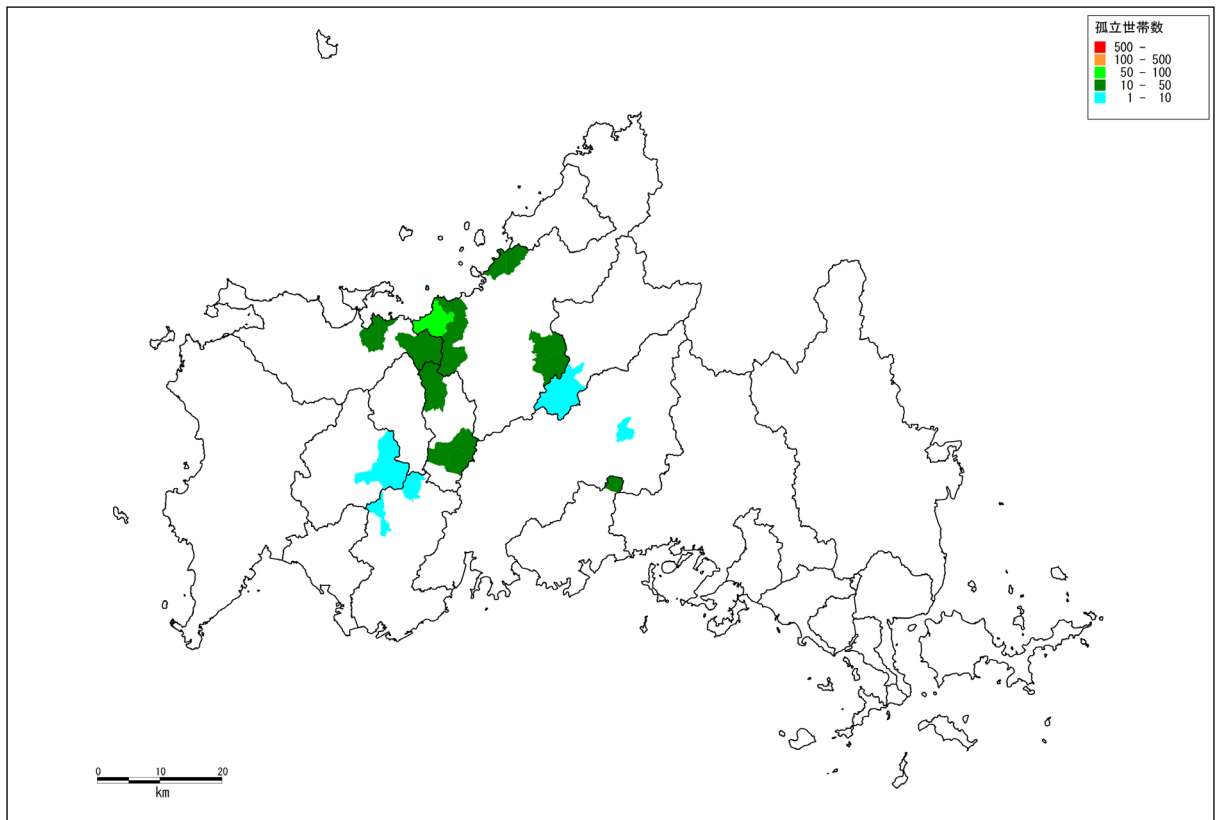


菊川断層

図 47 (2) 孤立集落における孤立世帯数分布

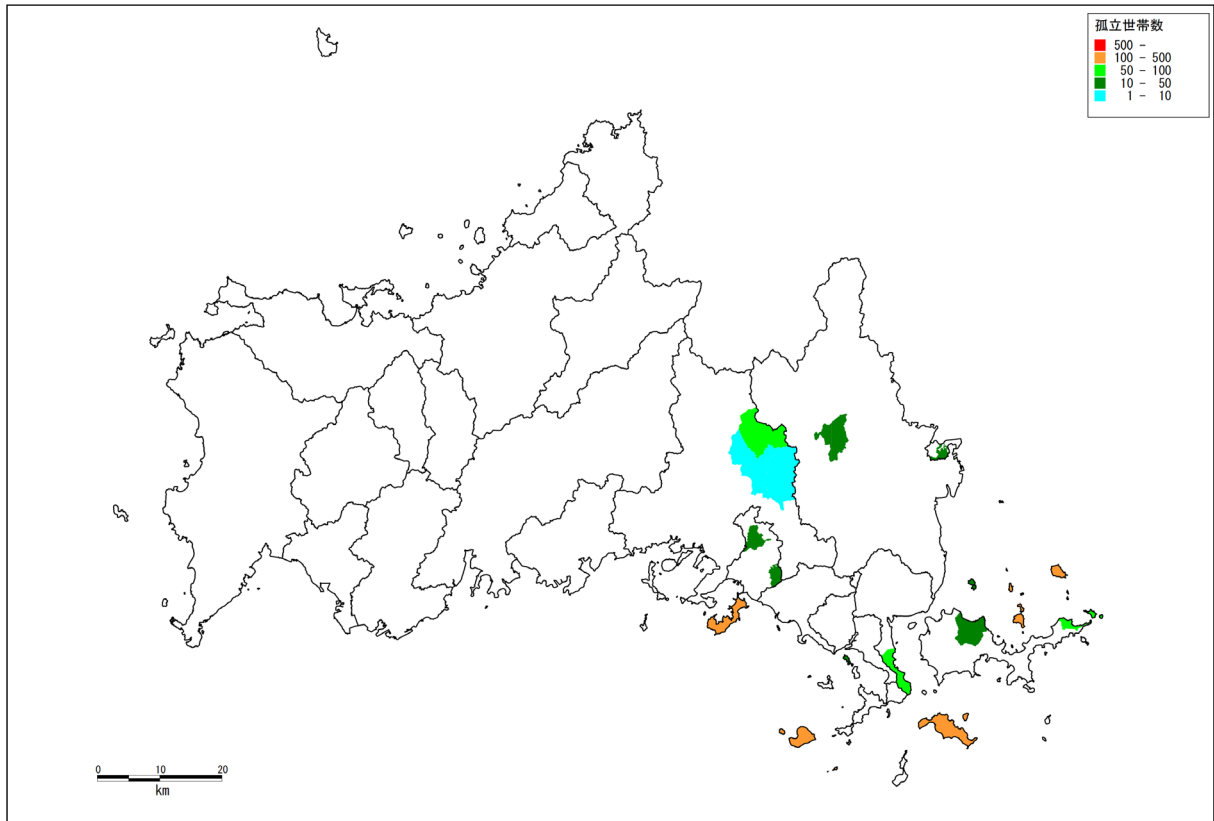


大原湖断層系（山口盆地北西縁断層）



大原湖断層系（宇部東部断層＋下郷断層）

図 47（3） 孤立集落における孤立世帯数分布



中央構造線断層帯（石鎚山脈北縁西部～伊予灘）

図 47（4） 孤立集落における孤立世帯数分布