

図 48 重要施設位置

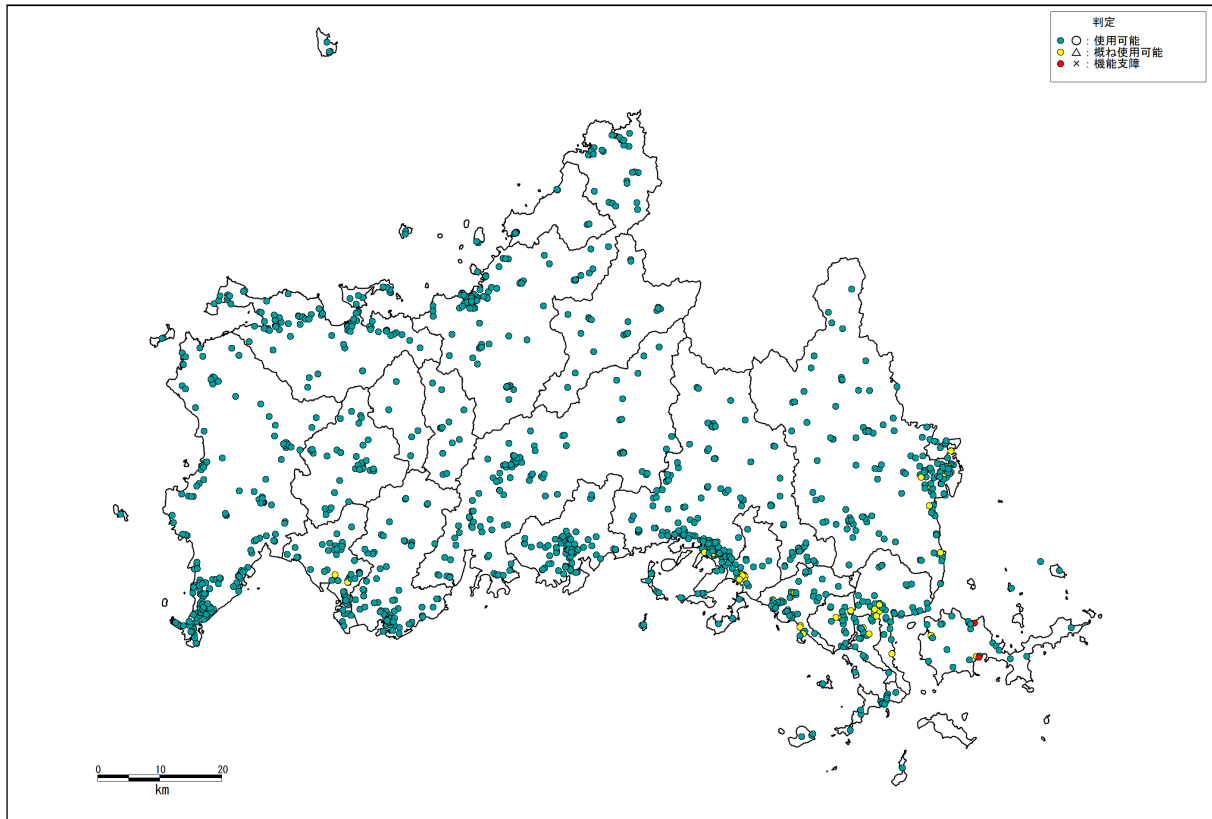
表 27 重要施設の箇所数

(単位:箇所)

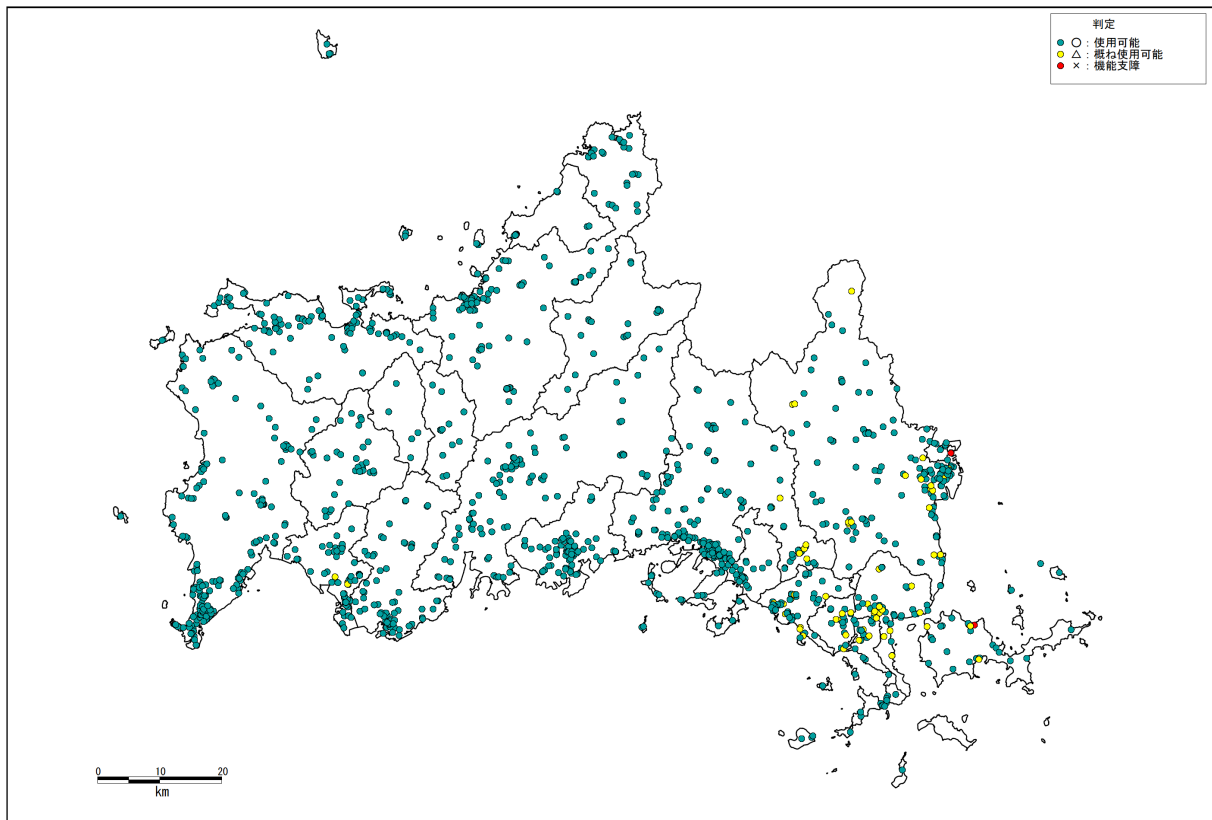
市町	災害対策及び消防拠点施設						避難拠点関係施設						医療救護関係施設					
	耐震ランク					合計	耐震ランク					合計	耐震ランク					合計
	A	B	C	D			A	B	C	D	A		B	C	D			
1 下関市	3	2	7	8	20	49	50	12	17	128	3	3	1	3	10			
2 宇部市	3	1	2	2	8	22	10	7	16	55	0	0	0	0	0			
3 山口市	14	0	1	5	20	46	13	6	17	82	0	0	0	0	0			
4 萩市	49	16	4	12	81	39	26	12	34	111	14	6	3	0	23			
5 防府市	4	5	3	11	23	72	43	50	67	232	0	0	0	0	0			
6 下松市	2	0	0	1	3	9	4	2	8	23	0	0	0	0	0			
7 岩国市	0	0	1	1	2	66	31	33	13	143	16	0	2	2	20			
8 光市	1	0	0	1	2	22	7	10	11	50	1	1	2	0	4			
9 長門市	0	0	2	5	7	34	23	15	45	117	0	0	0	0	0			
10 柳井市	5	0	0	0	5	44	6	14	28	92	1	0	0	0	1			
11 美祢市	1	0	1	0	2	14	3	7	6	30	1	0	0	0	1			
12 周南市	6	2	5	10	23	43	14	26	55	138	2	1	2	1	6			
13 山陽小野田市	1	0	0	2	3	22	8	3	21	54	1	0	0	1	2			
14 周防大島町	1	0	0	0	1	18	0	0	0	18	2	0	1	1	4			
15 和木町	4	0	0	0	4	1	1	0	1	3	1	0	0	0	1			
16 上関町	1	1	0	2	4	6	15	2	5	28	0	1	0	1	2			
17 田布施町	0	0	1	0	1	6	3	7	3	19	0	0	0	0	0			
18 平生町	0	0	0	1	1	5	6	4	6	21	0	0	0	0	0			
19 美東町	0	0	0	1	1	6	2	1	2	11	1	0	0	0	1			
20 秋芳町	0	0	0	1	1	1	0	2	1	4	1	0	0	0	1			
21 阿武町	0	0	1	0	1	9	2	1	2	14	0	0	0	0	0			
22 阿東町	2	1	0	1	4	14	1	4	4	23	0	0	0	0	0			
山口県	37	2	18	26	83	41	0	12	57	110	1	0	0	1	2			
合計	134	30	46	90	300	589	268	230	419	1,506	45	12	11	10	78			

※対象施設は、平成19年に県及び市町からデータ収集

※耐震ランク:手法編のとおり

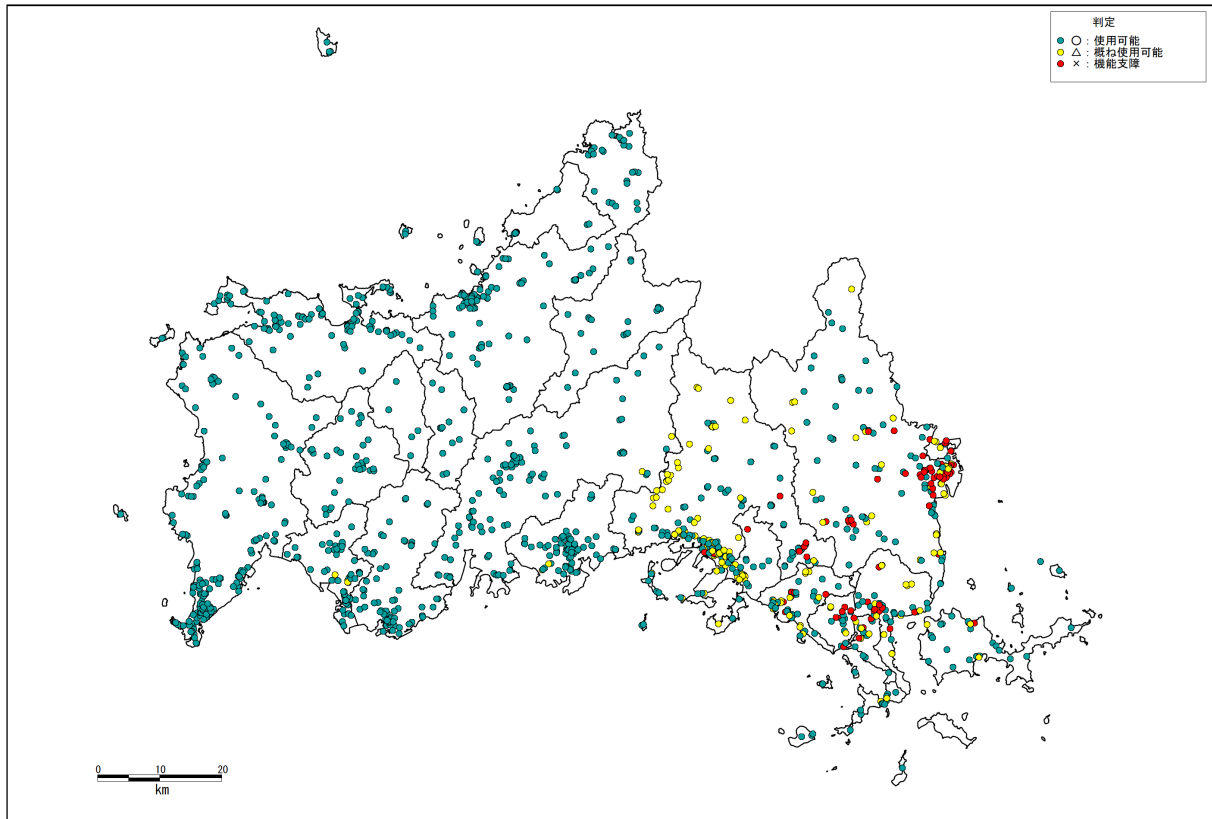


東南海・南海地震

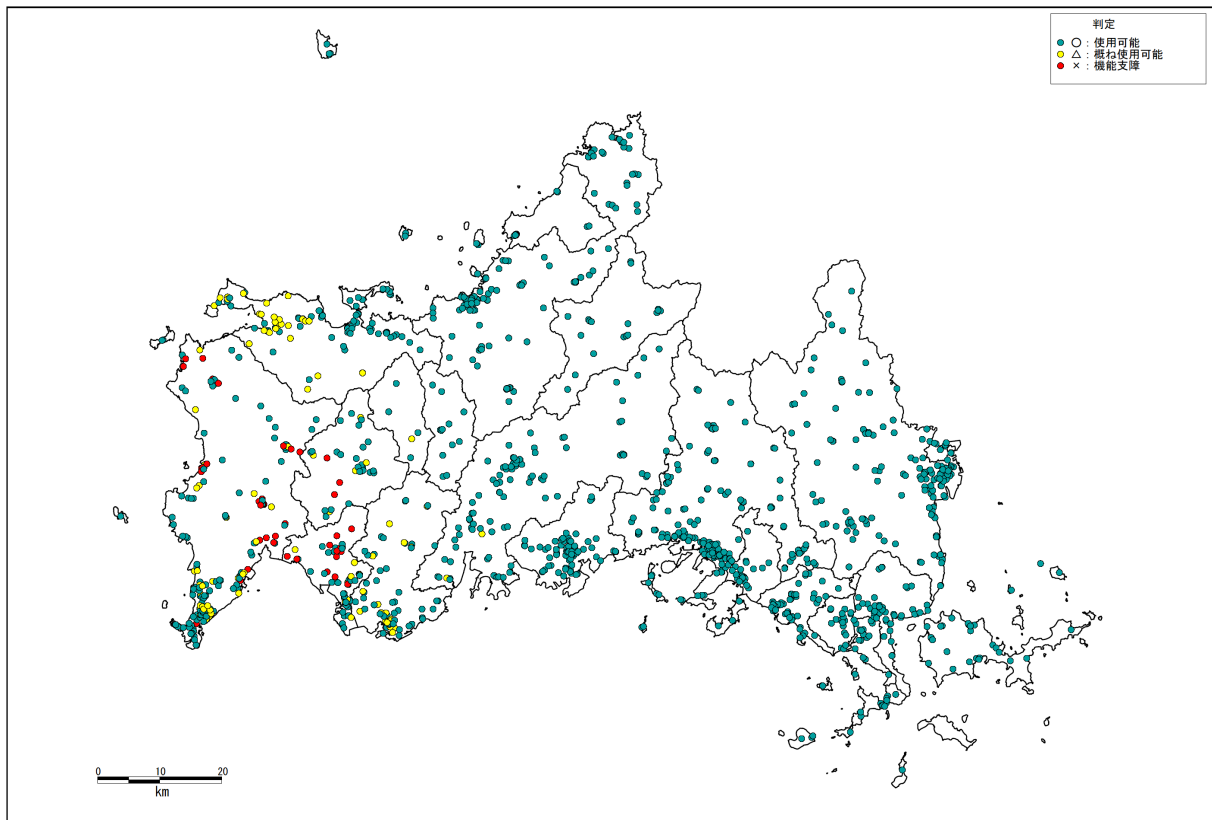


安芸灘～伊予灘の地震

図 49 (1) 重要施設の被害分布

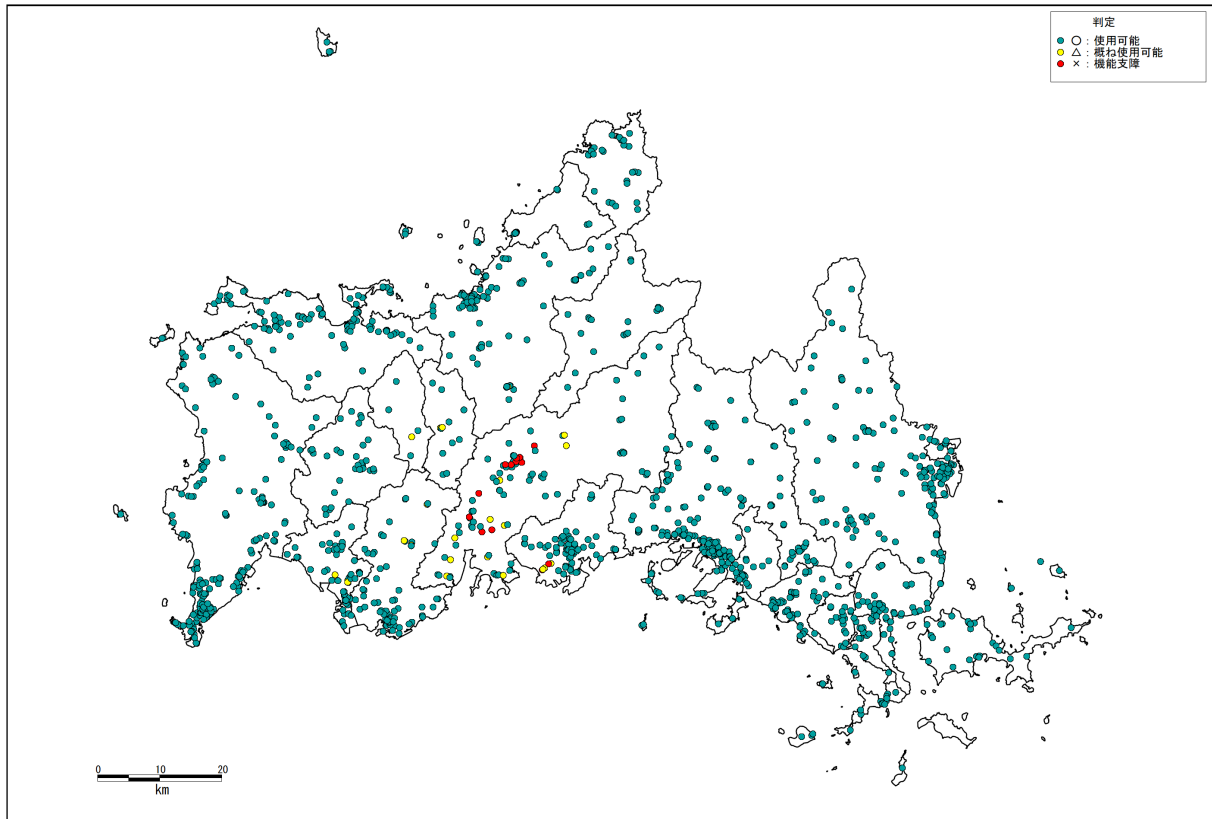


大竹断層（小方－小瀬断層）

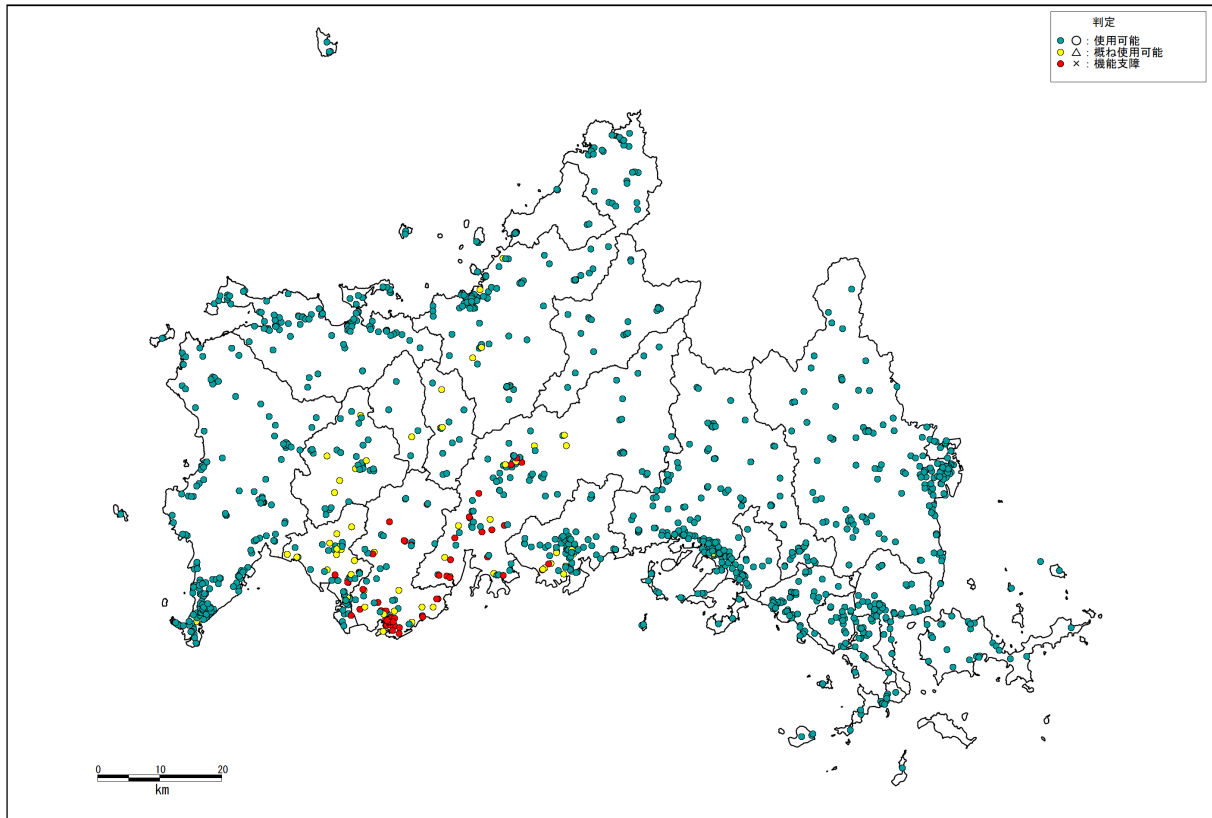


菊川断層

図 49 (2) 重要施設の被害分布

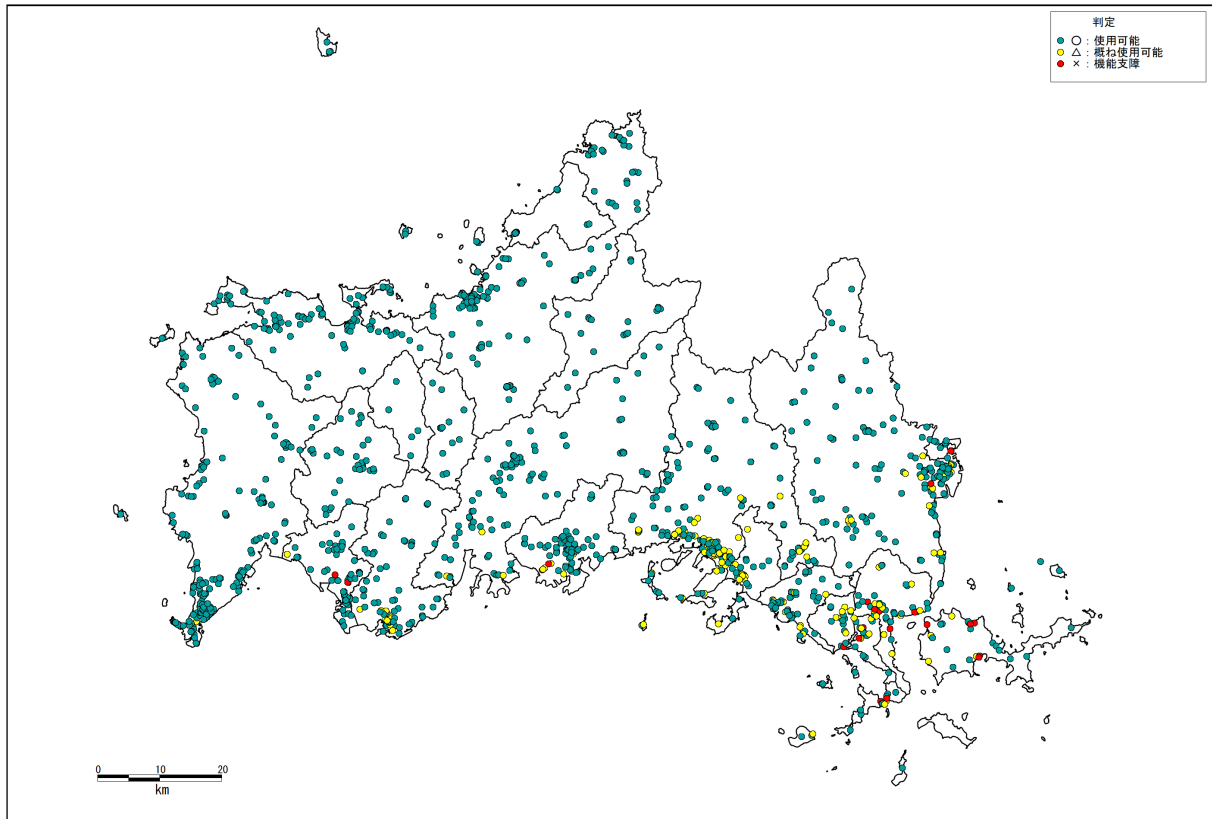


大原湖断層系（山口盆地北西縁断層）



大原湖断層系（宇部東部断層＋下郷断層）

図 49 (3) 重要施設の被害分布



中央構造線断層帯（石鎚山脈北縁西部～伊予灘）

図 49（4） 重要施設の被害分布