

# 漁海況情報

平成22年8月4日 第15号(通巻448号)

山口県水産研究センター 外海研究部 〒759-4106 長門市仙崎2861-3

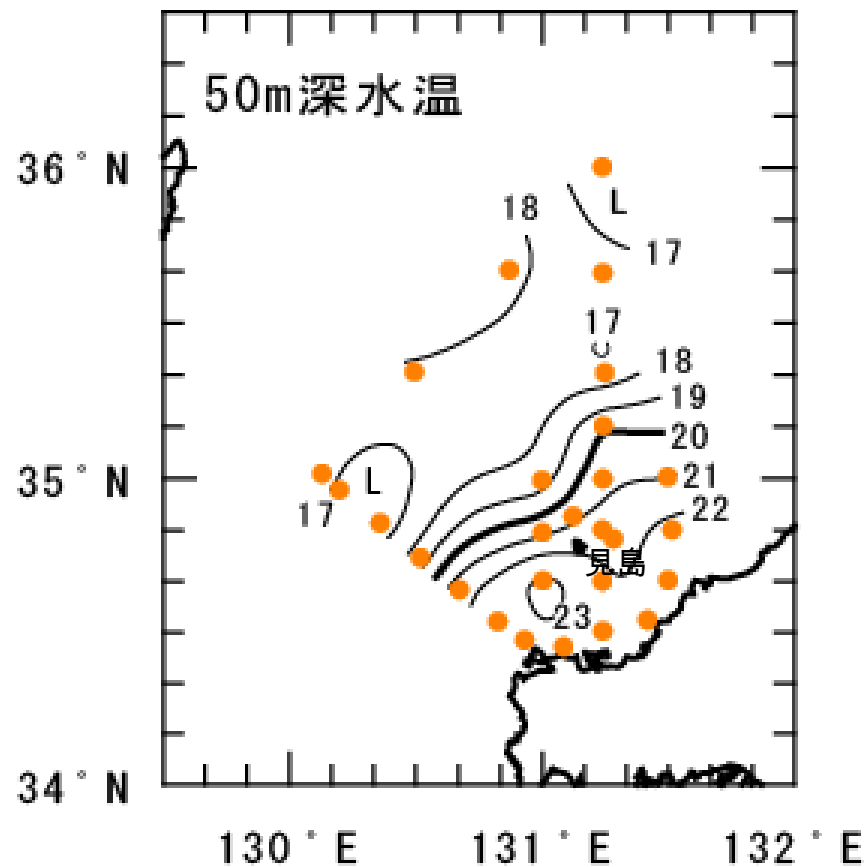
TEL: 0837-26-0711 FAX: 0837-26-1042 Mail: a16402@pref.yamaguchi.lg.jp

HPアドレス: <http://www.pref.yamaguchi.lg.jp/cms/a16500/uminari/uminari-top.html>

## 【くろしおによる海洋観測】

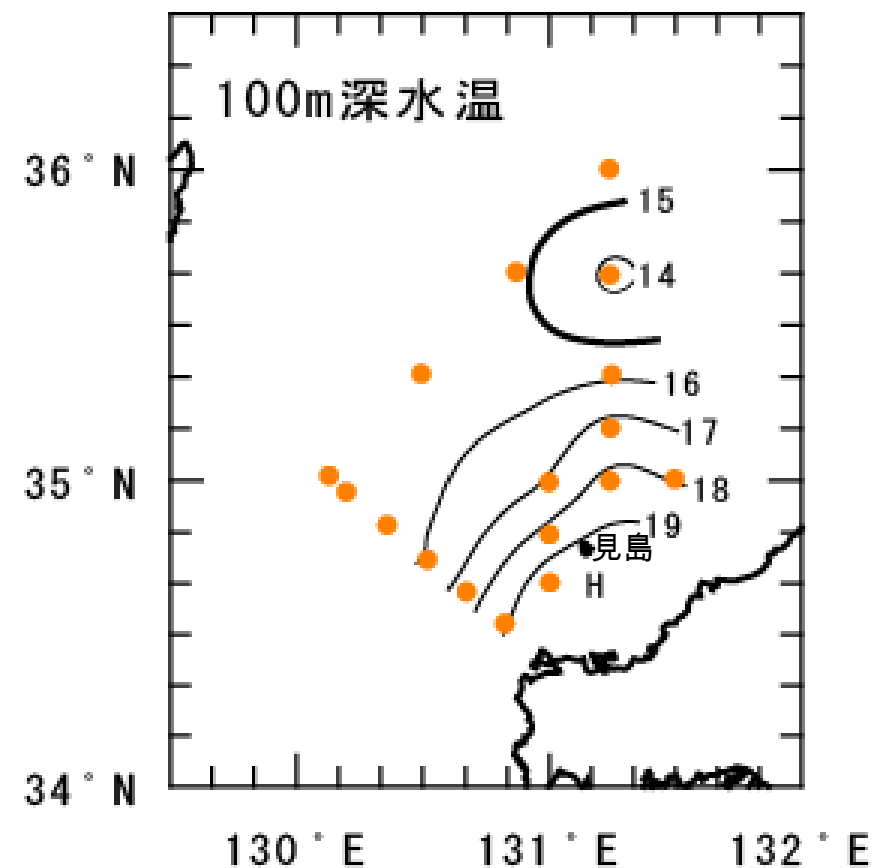
8月2~4日に漁業調査船「くろしお」で定線観測を実施した結果、50m・100m 深の水温分布は、以下のとおりになりました。

### 【50m 深水温分布】



前月より 2~4°C 昇温した見島から沿岸では、21~23°C 台で、平年に比べやや高めでした。見島から沖合では 16~22°C 台で、平年並みでした。

### 【100m 深水温分布】



見島から沿岸では 18°C 台で、かなり高めでした。4月以降、島根沖冷水の勢力がやや弱いため、見島から沖合でも 13~18°C 台でやや高めでした。

## 【くろしおによる魚探調査結果】

8月2～4日に漁業調査船「くろしお」で調査した結果、魚群反応のあった海域は次の図表のとおりでした。

8月2日は、アカバ瀬南(A)、アサ出シ(B)、八里ヶ瀬東(C)、岡千里南(D)で濃い反応が見られました。8月3日は、卯持ノ瀬西(E)、汐巻北東(F)、コブ出シ西(G)で濃い反応が見られました。その他の天然礁(小畑瀬や横瀬)でも断続的に魚群がみられ、前月の調査時よりも反応のある海域が多くみられました。

表 魚群反応のあった海域

記号 名称	日時	緯度 経度	反応水深 深度(m)	魚群反応
A アカバ瀬南	8月2日 11:33	34° 42.15'N 131° 15.60'E	40m付近 107m	濃い 天然礁
B アサ出シ	8月2日 11:57	34° 46.69'N 131° 15.23'E	40～海底(75m) 75m	濃い 天然礁
C 八里ヶ瀬東	8月2日 13:19	34° 59.34'N 131° 14.83'E	40～70m 102m	濃い 天然礁
D 岡千里南	8月2日 15:10	35° 14.14'N 131° 15.06'E	20m付近 127m	濃い 天然礁
E 卯持ノ瀬西	8月3日 7:55	34° 47.06'N 130° 27.92'E	20～120m 132m	濃い 平場
F 汐巻北東	8月3日 11:21	34° 30.25'N 130° 52.33'E	20～50m 94m	濃い 平場
G コブ出シ西	8月3日 14:55	34° 46.73'N 130° 59.87'E	30～60m 121m	濃い 平場

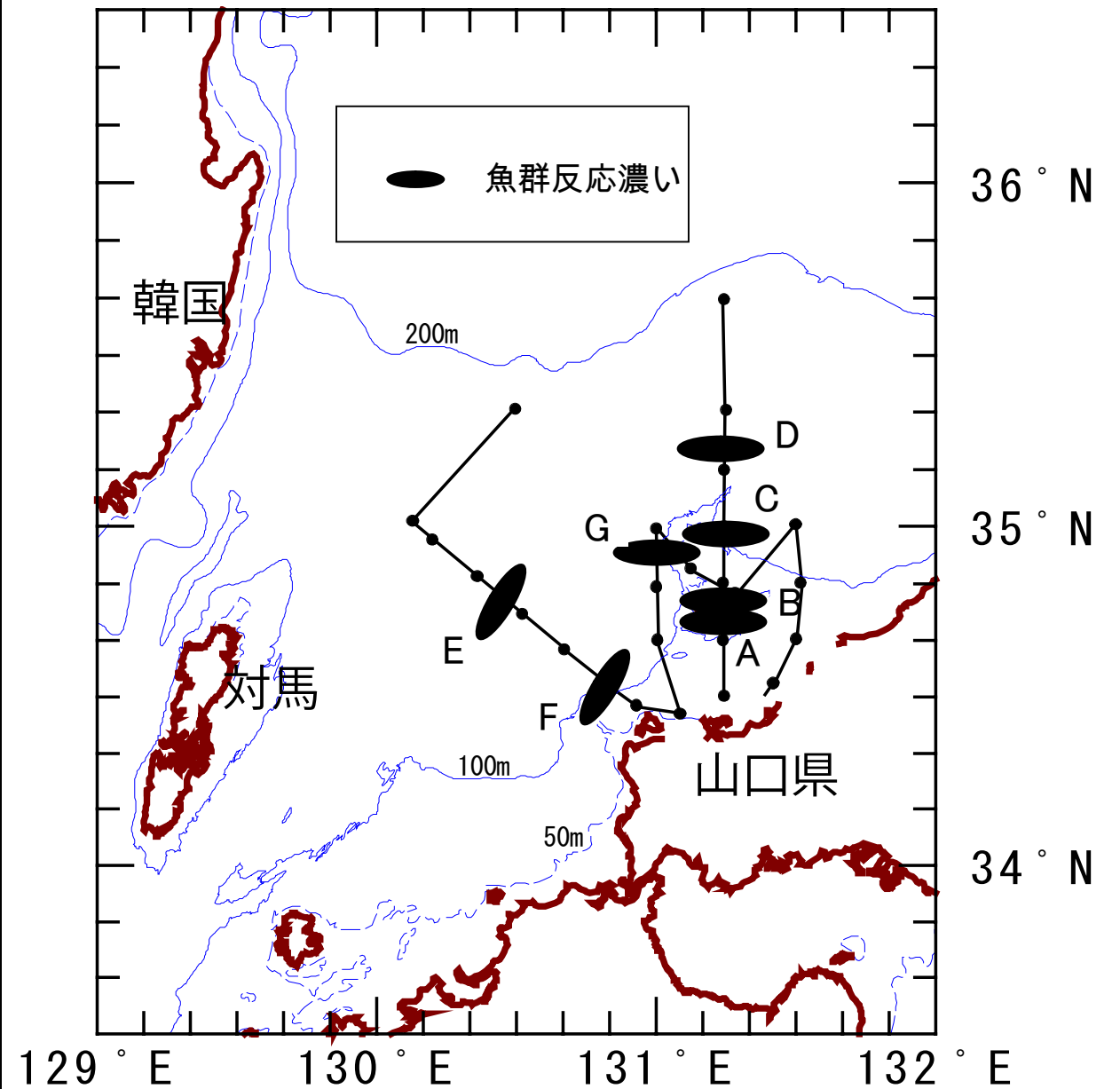


図 魚群反応図