

令和元年度

やまぐち森林づくりレポート

＝やまぐち森林づくり県民税関連事業実績報告＝



令和2年（2020年）12月

山 口 県

目 次

1 やまぐち森林づくり県民税の概要	…………… p. 1
2 令和元年度やまぐち森林づくり県民税関連事業の実績及び税込等	…………… p. 2
3 令和元年度剰余金の取り扱い	…………… p. 3
4 令和元年度県民税関連事業実績	…………… p. 6
◆ 資料編	
1 やまぐち森林づくり県民税制度	…………… p. 18
2 令和元年度県民税関連事業実績	…………… p. 19
3 令和元年度までの5年間の県民税関連事業実績	…………… p. 28
4 令和元年度県政世論調査の結果	…………… p. 41

1 やまぐち森林づくり県民税の概要

(1) やまぐち森林づくり県民税の導入

県土の約7割を占める森林は、木材の生産をはじめ、水源のかん養、県土の保全、地球温暖化の防止、快適な生活環境の保全などの多面的な機能を有しており、安全で快適な県民の暮らしを守っています。

このかけがえのない森林は、これまで、林業生産活動など農山村の人々の営みの中で適切に管理されてきましたが、農山村の過疎化や高齢化、担い手の減少、木材価格の長期低迷など森林・林業を取り巻く社会環境が厳しさを増す中で、手入れが行き届かず荒廃した森林が増加し、森林の持つ多面的機能が十分に発揮されず、県民生活に支障をきたすことが懸念されています。

このため、山口県は、手入れが行き届かず荒廃が深刻化する森林を、健全な姿で次の世代へ引き継ぐため、「安全で快適な県民の暮らしを守るための森林整備」という視点に立った新たな森林づくりを、県民との協働により進めていくとの理念のもと、平成17年4月にやまぐち森林づくり県民税を導入しました。

これまで2期10年間、荒廃した人工林の再生や繁茂竹林の整備、ボランティア活動に対する支援などを実施し、森林の持つ多面的機能の回復、発揮に努めてきました。

また、平成27年度からの第3期対策（平成27年度～令和元年度）では、荒廃森林や繁茂竹林の整備を継続するとともに、地域課題に柔軟に対応した森林整備や森林づくり活動の支援などに取り組んでいます。

さらに、第3期目の実施期間が満了する令和元年度に再度見直しを行い、令和2年度から6年度までの5年間継続することが決定しました。

(2) やまぐち森林づくり県民税制度の仕組み

やまぐち森林づくり県民税は、県民税均等割額に一定額を上乗せする方式をとっています。

対象者	○個人 県内に住所がある方 県内に事務所、事業所又は家屋敷を有する方 ○法人 県内に事務所、事業所を有する法人等
税 額	○個人 年額:500 円 ○法人 年額:1,000 円～40,000 円（県民税均等割額の5割相当額）

(注) 制度の詳細は、資料編P.18を参照。

2 令和元年度やまぐち森林づくり県民税関連事業の実績及び税収等

(1) 事業実績総括表

令和元年度については、やまぐち森林づくり県民税の税収見込額に平成29年度剰余金等を加えた予算額 426,053,000 円により、「森林活力再生事業」や「地域が育む豊かな森林づくり推進事業」などの県民税関連事業を実施しました。

各種事業の実績は次表のとおりであり、事業費の決算額は413,516,295 円、剰余金は12,536,705 円となりました。

(事業費の単位：円)

区分		令和元年度事業	
		予算等	決算等
森林活力再生事業（ハード対策）			
森林機能回復事業	整備面積	400 ㍎	400.11 ㍎
	事業費	191,150,000	190,780,830
繁茂竹林整備事業	整備面積	70 ㍎	82.93 ㍎
	再生竹除去等面積	214 ㍎	249.12 ㍎
	事業費	141,903,000	135,548,784
小計		333,053,000	326,329,614
地域が育む豊かな森林づくり推進事業（ハード対策）			
中山間地域対策	取組市町	5 市町	5 市町 (3 集落4 法人)
	事業費	18,567,000	18,072,100
地域課題対策	取組市町	16 市町	16 市町
	事業費	61,433,000	58,610,707
小計		80,000,000	76,682,807
地域森林づくり活動強化対策事業（ソフト対策）			
森林環境ボランティアリーダー養成事業	事業費	1,000,000	821,200
森林環境活動サポート事業	取組団体	3 市町8 団体	1 市8 団体
	事業費	7,000,000	5,000,000
小計		8,000,000	5,821,200
県民参加の森林づくり推進事業（ソフト対策）	事業費	5,000,000	4,682,674
事業費計		426,053,000 (a)	413,516,295 (b)
		剰余金 (a) - (b)	12,536,705

(2) 税収等

税収等の決算額は 425,715,769 円で、予算額 426,053,000 円を 337,231 円下回りました。

区分	予算額 (①)	決算額 (②)	増減額 (②-①)
令和元年度税収額	407,000,000 円	406,662,178 円	△337,822 円
平成 29 年度剰余金	19,053,000 円	19,053,591 円	591 円
計	426,053,000 円	425,715,769 円	△337,231 円

(3) 剰余金

税収等の増額分に事業費の剰余金を加えた 12,225,724 円の剰余金が生じました。

区分	金額	摘要
税収等の増額分	△337,231 円	
剰余金	12,536,705 円	
令和元年度返還金	26,250 円	
計 (剰余金)	12,225,724 円	

3 令和元年度剰余金の取り扱い

前述の令和元年度剰余金については、令和 3 年度当初予算に加算することにしていきます。

【参考1】第3期対策の事業実績

平成27年度～令和元年度までの第3期対策の森林活力再生事業や地域が育む豊かな森林づくり推進事業など各種事業の実績は、次表のとおりです。

(事業費の単位：千円)

区分		平成27年度 ～ 平成30年度	令和元年度	5年間の 事業実績	5年間の 整備目標
森林活力再生事業（ハード対策）					
森林機能回復 事業	整備面積	1,606.43 ^{ヘク} _{ター}	400.11 ^{ヘク} _{ター}	2,006.54 ^{ヘク} _{ター}	2,000 ^{ヘク} _{ター}
	事業費	742,678	190,781	933,459	
繁茂竹林整備 事業	整備面積	297.92 ^{ヘク} _{ター}	82.93 ^{ヘク} _{ター}	380.85 ^{ヘク} _{ター}	350 ^{ヘク} _{ター}
	再生竹除去等面積	1,066.92 ^{ヘク} _{ター}	249.12 ^{ヘク} _{ター}	1,316.04 ^{ヘク} _{ター}	
	事業費	515,453	135,549	651,002	
小計		1,258,131	326,330	1,584,461	
地域が育む豊かな森林づくり推進事業（ハード対策）					
中山間地域対 策	取組市町	9市町 15集落6法人	5市町 3集落4法人	9市町 17集落6法人	
	事業費	90,710	18,072	108,783	
地域課題対策	取組市町	16市町	16市町	16市町	
	事業費	221,031	58,611	279,641	
小計		311,741	76,683	388,424	
地域森林づくり活動強化対策事業（ソフト対策）					
森林環境ボラ ンティアリー ダー養成事業	事業費	3,339	821	4,160	
森林環境活動 サポート事業	取組団体	5市町35団体	1市8団体	5市町43団体	
	事業費	25,035	5,000	30,035	
小計		28,374	5,821	34,195	
県民参加の森林 づくり推進事業 （ソフト対策）	事業費	6,836	4,683	11,519	
事業費計		1,605,082	413,516	2,018,598	

(注1) 四捨五入により内訳と合計が一致しない場合があります。

(注2) 地域が育む豊かな森林づくり推進事業の取組市町欄の4年間及び5年間の事業実績は、実数を記載しています。

【参考2】第1期及び第2期の事業実績

第1期（平成17～21年度）と第2期（平成22～26年度）の事業実績は、次表のとおりです。

（上段：事業費、中段：事業量、下段：（目標量））

区分	第1期 [H17～H21]	第2期 [H22～H26]	計
健全で多様な森林づくりの推進（ハード事業）			
公益森林整備事業	1,262百万円 2,516ha (2,500ha)	1,052百万円 1,989ha (2,000ha)	2,314百万円 4,505ha (4,500ha)
竹繁茂防止緊急対策事業	450百万円 438ha (300ha)	834百万円 626ha (600ha)	1,284百万円 1,064ha (900ha)
やすらぎの森整備事業	150百万円 15箇所 (15箇所)		150百万円 15箇所 (15箇所)
魚つき保安林等海岸林整備事業	25百万円 10ha (10ha)	12百万円 5ha (5ha)	37百万円 15ha (15ha)
豊かな森林づくり推進事業		64百万円	64百万円
県民との協働による森林づくりの推進（ソフト事業）			
森林づくり活動支援事業		27百万円 58団体	27百万円 58団体
県民との協働による百年の森づくり推進事業	27百万円	11百万円	38百万円
事業費計	1,914百万円	2,001百万円	3,914百万円

（注）四捨五入により内訳と合計が一致しない場合があります。

4 令和元年度県民税関連事業実績

(1) 森林活力再生事業（ハード対策）

森林の持つ多面的機能を回復させることを目的に下記のとおり実施しました。





① 森林機能回復事業

本事業は、奥山等で手入れが行き届かず、下草が枯れ、樹木の根が露出するなど荒廃し、森林機能の低下したスギ・ヒノキ人工林を対象に伐採率 40%以上の強度な間伐を実施し、森林機能の回復を図ることを目的としています。

令和元年度については、16 市町 448 箇所を実施し、400.11 ㍍の整備を行いました。

区分	計画	実績
整備面積	400.00 ㍍	400.11 ㍍
事業費	191,150,000 円	190,780,830 円

(注) 事業実績の詳細は、資料編 P.19 を参照。

【概要】		(位置図)	実施例
場所	宇部市大字東吉部		
面積	0.43 ㍍		
施行内容	ヒノキ 46 年生の強度間伐、林内の整理		
(施工前)		(施工後)	
			

② 繁茂竹林整備事業

本事業は、周辺の人工林の成長や生活面で支障をきたす、繁茂・拡大した竹林の伐採及び伐採後の再生竹(たけのこ)の除去を行い、豊かな自然林への回復を誘導することを目的としています。




令和元年度については、13市町 25箇所で実施し、当初計画を上回る 82.93 ㍍の整備を行いました。

また、平成 28 年度、平成 30 年度の竹の全伐箇所（17市町 80 箇所：213.36 ㍍）での再生竹除去及び事業後の経年変化で、フォローアップの必要な箇所（6市町 10 箇所：29.76 ㍍）について、棚の積み直しや再生竹の除去などを行いました。

区分	計画	実績
整備面積	70.00 ㍍	82.93 ㍍
再生竹除去等面積	214.00 ㍍	249.12 ㍍
事業費	141,903,000 円	135,548,784 円

(注) 事業実績の詳細は、資料編 P. 20～P. 22 を参照。

実施例 1

【概要】		(位置図)
場所	山口市阿東地福上	
面積	4.07 ㍍	
施行内容	繁茂した竹の伐採、林内の整理	
(施工前)		(施工後)
		



【概要】

(位置図)

場所	下松市大字山田
面積	4.20 畝
施行内容	再生竹の除去



(施工前)

(施工後)



(2) 地域が育む豊かな森林づくり推進事業（ハード対策）

豊かな森林づくりを市町と一体となって推進するため、中山間地域の元気創出や市町が抱える地域課題の解消に向け、市町等が計画・実施する多様な森林整備に対し支援を行います。

区分	実施概要
中山間地域対策	中山間地域の元気を創出するため、繁茂竹林の伐採や広葉樹の植栽、野生鳥獣被害を軽減する明るく見通しの良い森林の整備など、地域づくり活動等に意欲ある集落周辺の里山における一体的な森林整備を支援する。
地域課題対策	地域の様々な要望・課題に対応するため、森林公園の保全や海岸林の整備、観光地周辺の景観保全など、市町等が独自に取り組む多様な森林整備を支援する。

① 中山間地域対策

令和元年度については、5市町(3集落4法人)で実施し、鳥獣被害の軽減や生活環境の改善のため、放置された竹林等を伐採し、緩衝帯整備、景観保全を行いました。

区分	取組市町	計画	実績
中山間地域対策	5市町 (3集落4法人)	18,567,000円	18,072,100円

(注) 事業実績の詳細は、資料編 P.23 を参照。

「集落周辺の一体的な森林整備による生活環境の改善」

【概要】

(位置図)

場所	岩国市美和町 大峠集落
面積	1.00 ㍍ ²
施行内容	集落周辺の森林整備 (雑木等の伐採)



長期間放置された雑木林等が、集落周辺にうっ蒼と生い茂っていたため、野生鳥獣の隠れ家となるとともに、冬季は雪が解けにくく危険で、田畑は日が陰り、集落全体が暗いイメージとなっていました。

事業実施後は、日当たりも改善されるなど明るくなったことで、住民の安心安全な暮らしと美しい農山村の景観を取り戻すことができました。

(施行前)

(施行後)



② 地域課題対策

令和元年度については、16市町で実施し、観光地周辺の景観保全、森林公園のリニューアルなど多様な森林整備を行いました。

区分	取組市町	計画	実績
地域課題対策	16市町	61,433,000円	58,610,707円

(注) 事業実績の詳細は、資料編 P.24～P.26 を参照。

実施例

「地元ボランティアと一体となった景観整備の取組み」

【概要】

(位置図)

場所	長門市三隅町
面積	0.14ヘクタール
施行内容	眺望改善のための支障木等の伐採



「いこいの森三隅」は、長門市の北東部に位置し、展望広場等から日本海の島々が眼下に一望できる森林公園です。

当事業により、眺望の改善を目的として、遊歩道周辺の支障木等の伐採を行いました。事業実施後は、地元ボランティアが維持・管理を行い、利用者に憩いの場を提供します。

(施行前)



(施工後)



(3) 地域森林づくり活動強化対策事業（ソフト対策）

① 森林環境ボランティアリーダー養成事業【実施主体：県】

各地で森林ボランティア活動に取り組んでいる団体のリーダーの資質を一層高めるため、森林作業技術の習得をはじめ、自然体験活動等における安全対策、イベント企画・運営方法などの研修を7回開催し、ボランティア10団体15名が参加しました。

また、森林ボランティア間の連携した活動を促進するため、ボランティア団体を対象とした会議も併せて開催しました。

実施例

【樹木の勉強会】



【効果的なPR手法(チラシづくり)の研修】



② 森林環境活動サポート事業【実施主体：市町、森林ボランティア】

県民の森林づくり活動への参画促進や森林づくりへの理解促進を図るため、ボランティア団体など8団体が地域のニーズに応じて取り組む自主的な森林づくり活動を支援しました。

また、1市を介してのボランティア団体への活動支援を行いました。

区分	計画	実績
支援団体	3市町8団体	1市8団体
事業費	7,000,000円	5,000,000円

ア 森林整備活動に対する支援

森林整備を行う森林ボランティア等の4団体を対象に、活動に必要な苗木や道具等の資機材等の購入経費等に対して、1団体当たり500千円を助成し、以下のとおり活動が行われました。この取組を通じて、ボランティアの活動内容の充実と更なる活動を促進しました。

所在地	団体名等	実施内容	助成額 (円)
山口市	西本郷さとやま	約0.22haの森林整備(植栽・除伐)、歩道整備を実施、延べ80名が参加。	500,000
山口市	氷上浪漫里山の会	約0.50haの森林整備(下刈・除伐・植栽)を実施、延べ133名が参加。	500,000
宇部市	吉田自治会連合会	約1.80haの海岸林保全活動(植栽・下刈・支障木伐採)を実施、延べ172名が参加。	500,000
長門市	宇津賀地区まちづくり協議会	約1.30haの景観保全活動(下刈・竹林整備)を実施、延べ32名が参加。	500,000
小計			2,000,000

実施例

○森林整備活動に対する支援

【氷上浪漫里山の会】
(山口市)



【吉田自治会連合会】
(宇部市)



イ 森林環境教育・体験交流活動に対する支援

地域の子どもたちや都市住民を対象とした森林体験、木工体験等を行う森林ボランティア等の4団体に対して、1団体当たり500千円の活動経費を助成し、以下のとおり活動が行われました。この取組を通じて、森林整備の必要性に対する理解促進を図りました。

所在地	団体名等	実施内容	助成額 (円)
周防大島町	美しい三浦を創る会	竹細工体験・森林環境学習等を計4回実施、延べ106名が参加。	500,000
周南市	みどりの会11	樹木観察会・森林環境学習等を計4回実施、延べ399名が参加。	500,000
下松市	下松市林業研究会	木工体験・椎茸駒打ち体験等を計3回実施、延べ115名が参加。	500,000
長門市	特定非営利活動法人 人と木	木育を通じた後継者育成の教育プロジェクト等を計10回実施、延べ270名が参加。	500,000
	小計		2,000,000

実施例

○森林環境教育・体験交流活動に対する支援

【美しい三浦を創る会】
(周防大島町)



【みどりの会11】
(周南市)



ウ 市町への支援

ボランティアが竹や木材を粉碎・処理する機械（チップパー）を利用できるように、宇部市がボランティアへ貸し出すためのチップパー購入を支援し、更なる森林整備活動を促進しました。

市町	保管場所	実施内容	助成額 (円)
宇部市	宇部市内 管理者倉庫	森林ボランティアなど2団体が利用する 自走式木材粉碎機（小型）1台を購入。	1,000,000
小計			1,000,000

実施例

○市町への支援

【自走式木材粉碎機（小型）購入】 （宇部市）



(4) 県民参加の森林づくり推進事業（ソフト対策）

税制度の導入目的や具体的な税の使途などについて県民の理解促進を図るため、地域行事への参加や県民税関連事業地を活用したイベントの開催など各種の周知活動を行いました。

実施例

○地域行事における周知活動



【まちと森と水の交流会（周南市）】



【長府企業フェスタ（下関市）】

○県民税事業地を活用した周知活動



【萩市で開催したタケノコ採り】



【マツの枝打ち作業後、枝を使ったミニ門松作り】



【周知看板の設置】

(注) 周知活動の概要は資料編 P.26 を参照。

なお、令和元年6月に行われた「県政世論調査」の結果では、森林づくり県民税の周知率は40.5%となっています。

今後とも、「県政世論調査」を継続して実施し、定期的な周知度の把握に努めるとともに、周知活動に反映することとしています。

県政世論調査の概要

- 1 調査対象…県内に在住する20歳以上の男女3,000人
- 2 調査時期…令和元年6月7日（金）～6月25日（火）
- 3 有効回収数（率）…1,557人（51.9%）

（注）調査結果の詳細は、資料編P.41を参照。

(5) やまぐち森林づくり推進協議会の開催

県民税関連事業については、県民の皆様のご意見を反映させるため、有識者や公募委員など11名により構成される「やまぐち森林づくり推進協議会」を設置し、その意見等をお聴きしながら事業を実施しています。

なお、税導入15年目となる令和元年度においては、県民税の見直しや事業の進捗に合わせ、現地視察及び3回の協議会を開催しました。

開催状況



（注）協議会の概要は資料編P.27を参照。

資料編

1 やまぐち森林づくり県民税制度

やまぐち森林づくり県民税は、県民税均等割額に一定額を上乗せする方式をとっています。

対象者	<p>【個人】 県内に住所がある方 県内に事務所、事業所又は家屋敷を有する方</p> <p>【法人】 県内に事務所、事業所を有する法人等</p>																		
税額 (上乗せ額)	<p>【個人】 年額:500 円</p> <p>【法人】 年額:1,000 円～40,000 円 (県民税均等割額の5割相当額)</p> <table border="1" data-bbox="416 707 1369 1039"> <thead> <tr> <th>資本金等の金額</th> <th>県民税均等割額</th> <th>上乗せ額</th> </tr> </thead> <tbody> <tr> <td>50 億円超</td> <td>年額 800,000 円</td> <td>40,000 円</td> </tr> <tr> <td>10 億円超～50 億円以下</td> <td>年額 540,000 円</td> <td>27,000 円</td> </tr> <tr> <td>1 億円超～10 億円以下</td> <td>年額 130,000 円</td> <td>6,500 円</td> </tr> <tr> <td>1 千万円超～1 億円以下</td> <td>年額 50,000 円</td> <td>2,500 円</td> </tr> <tr> <td>1 千万円以下</td> <td>年額 20,000 円</td> <td>1,000 円</td> </tr> </tbody> </table>	資本金等の金額	県民税均等割額	上乗せ額	50 億円超	年額 800,000 円	40,000 円	10 億円超～50 億円以下	年額 540,000 円	27,000 円	1 億円超～10 億円以下	年額 130,000 円	6,500 円	1 千万円超～1 億円以下	年額 50,000 円	2,500 円	1 千万円以下	年額 20,000 円	1,000 円
資本金等の金額	県民税均等割額	上乗せ額																	
50 億円超	年額 800,000 円	40,000 円																	
10 億円超～50 億円以下	年額 540,000 円	27,000 円																	
1 億円超～10 億円以下	年額 130,000 円	6,500 円																	
1 千万円超～1 億円以下	年額 50,000 円	2,500 円																	
1 千万円以下	年額 20,000 円	1,000 円																	
納税方法	<p>県民税均等割額に上乗せして納めていただきます。</p> <div style="display: flex; justify-content: space-around;"> <div style="text-align: center;"> <p>(個人)</p> <div style="display: flex; justify-content: space-between;"> <div style="width: 30%;"> <p>給与所得者 (納税義務者)</p> <p>↓ 給与から引去り</p> <p>雇用主 (特別徴収義務者)</p> <p>↓ 納入</p> </div> <div style="width: 30%;"> <p>年金所得者 (納税義務者)</p> <p>↓ 公的年金から引去り</p> <p>年金保険者 (特別徴収義務者)</p> <p>↓ 納入</p> </div> <div style="width: 30%;"> <p>個人事業者等 (納税義務者)</p> <p>↓ 納税 (納税通知書)</p> </div> </div> </div> <div style="text-align: center;"> <p>(法人)</p> <p>法人 (納税義務者)</p> <p>↓ 申告納付</p> </div> </div> <div style="text-align: center; margin-top: 10px;"> <div style="display: flex; justify-content: space-around; align-items: center;"> <div style="border: 1px solid black; padding: 5px;">市町</div> <div style="font-size: 2em;">→</div> <div style="border: 1px solid black; padding: 5px;">県</div> </div> <p style="margin: 0 10px;">払込み</p> </div>																		
使途	<ul style="list-style-type: none"> ・ 森林活力再生事業 (ハード対策) ・ 地域が育む豊かな森林づくり推進事業 (ハード対策) ・ 地域森林づくり活動強化対策事業 (ソフト対策) ・ 県民参加の森林づくり推進事業 (ソフト対策) 																		
実施期間	<p>平成 17 年度～令和元年度 (15 年間)</p> <p>※令和元年度の見直しにより、令和 6 年度まで継続することになりました。</p>																		

2 令和元年度県民税関連事業実績

(1) 森林活力再生事業（ハード対策）

① 森林機能回復事業

区分		箇所数	面積（ $\%$ ）	事業費（円）	摘要
岩国	岩国市	94	87.83	42,712,380	
	和木町	—	—	—	
	計	94	87.83	42,712,380	
柳井	柳井市	37	13.10	6,523,800	
	周防大島町	3	1.23	612,540	
	上関町	1	0.76	378,480	
	平生町	3	1.48	737,040	
	計	44	16.57	8,251,860	
周南	周南市	83	61.53	30,395,820	
	下松市	5	1.27	627,380	
	光市	—	—	—	
	田布施町	20	6.73	3,351,540	
	計	108	69.53	34,374,740	
山口 防府	山口市	39	51.60	24,458,400	
	防府市	1	1.36	644,640	
	計	40	52.96	25,103,040	
宇部 小野田	宇部市	17	15.82	7,087,360	
	山陽小野田市	22	20.43	9,152,640	
	美祢市	25	21.45	9,609,600	
	計	64	57.70	25,849,600	
下関	下関市	34	34.70	17,141,800	
	計	34	34.70	17,141,800	
長門	長門市	7	21.20	10,472,800	
	計	7	21.20	10,472,800	
萩	萩市	57	59.62	26,554,060	
	阿武町	—	—	—	
	計	57	59.62	26,554,060	
事務費（注）				320,550	
計		448	400.11	190,780,830	

（注）事務費の内訳：旅費（25,883円）、需用費（258,414円）、役務費（36,253円）。

ア 竹の全伐

区分		箇所数	面積 (㌔)	事業費 (円)	摘要
岩国	岩国市	1	4.82	4,255,900	
	和木町	—	—	—	
	小計	1	4.82	4,255,900	
柳井	柳井市	1	5.59	4,656,300	
	周防大島町	—	—	—	
	上関町	—	—	—	
	平生町	—	—	—	
	小計	1	5.59	4,656,300	
周南	周南市	1	4.53	3,897,740	
	下松市	1	3.68	3,767,060	
	光市	1	1.79	2,047,100	
	田布施町	1	1.39	4,050,200	
	小計	4	11.39	13,762,100	
山口 防府	山口市	3	14.88	10,514,200	
	防府市	—	—	—	
	小計	3	14.88	10,514,200	
宇部 小野田	宇部市	1	1.01	3,053,380	
	山陽小野田市	—	—	—	
	美祢市	2	9.06	9,733,350	
	小計	3	10.07	12,786,730	
下関	下関市	4	10.81	11,040,700	
	小計	4	10.81	11,040,700	
長門	長門市	3	10.12	13,475,000	
	小計	3	10.12	13,475,000	
萩	萩市	4	11.04	17,857,680	
	阿武町	2	4.21	2,838,000	
	小計	6	15.25	20,695,680	
調査費等 (注)				227,728	
計		25	82.93	91,414,338	

(注) 調査費等の内訳：旅費 (18,387 円)、需用費 (183,586 円)、役務費 (25,755 円)。

イ 再生竹の除去

区分		箇所数	面積 (㌔)	事業費 (円)	摘要
岩国	岩国市	5	15.83	3,179,000	
	和木町	2	2.11	337,260	
	小計	7	17.94	3,516,260	
柳井	柳井市	2	7.19	1,681,900	
	周防大島町	2	4.40	436,700	
	上関町	—	—	—	
	平生町	—	—	—	
	小計	4	11.59	2,118,600	
周南	周南市	5	15.68	3,597,000	
	下松市	3	8.25	2,684,000	
	光市	3	6.50	1,767,150	
	田布施町	1	4.31	1,128,050	
	小計	12	34.74	9,176,200	
山口 防府	山口市	8	19.33	4,396,380	
	防府市	2	3.85	535,000	
	小計	10	23.18	4,931,380	
宇部 小野田	宇部市	5	5.80	1,309,000	
	山陽小野田市	2	5.50	979,000	
	美祢市	6	13.69	2,172,356	
	小計	13	24.99	4,460,356	
下関	下関市	15	45.06	6,312,000	
	小計	15	45.06	6,312,000	
長門	長門市	8	18.19	2,685,960	
	小計	8	18.19	2,685,960	
萩	萩市	7	31.12	4,320,000	
	阿武町	4	3.81	1,814,400	
	小計	11	43.67	6,134,400	
計		80	219.36	39,335,156	

ウ フォローアップ業務

	区分	箇所数	面積 (㎡)	事業費 (円)	摘要
岩国	岩国市	—	—	—	
	和木町	1	6.66	786,940	
	小計	1	6.66	786,940	
柳井	柳井市	—	—	—	
	周防大島町	—	—	—	
	上関町	—	—	—	
	平生町	—	—	—	
	小計	—	—	—	
周南	周南市	—	—	—	
	下松市	—	—	—	
	光市	2	2.80	757,350	
	田布施町	3	9.94	1,636,250	
	小計	5	12.74	2,393,600	
山口 防府	山口市	1	3.05	773,520	
	防府市	—	—	—	
	小計	1	3.05	773,520	
宇部 小野田	宇部市	—	—	—	
	山陽小野田市	—	—	—	
	美祢市	2	4.90	515,230	
	小計	2	4.90	515,230	
下関	下関市	1	2.41	330,000	
	小計	1	2.41	330,000	
長門	長門市	—	—	—	
	小計	—	—	—	
萩	萩市	—	—	—	
	阿武町	—	—	—	
	小計	—	—	—	
計		10	29.76	4,799,290	

(2) 地域が育む豊かな森林づくり推進事業（ハード対策）

① 中山間地域対策

市町名	対象集落等	実施概要	事業費 (円)
岩国市	おおたお 大峠集落 (美和町北中山)	<ul style="list-style-type: none"> ■ 人工林の抜き伐りや繁茂竹林の伐採等、集落周辺の里山林整備 ➢ 景観保全により美しい農山村風景の回復 ➢ 鳥獣被害軽減による水稲作付面積維持 	4,500,000
美祢市	農事組合法人 だい13 えいのうく 第13営農区 (秋芳町青景)	<ul style="list-style-type: none"> ■ 繁茂竹林伐採による農地周辺の里山林整備 ➢ 鳥獣被害防止対策及び法人経営の安定化 	3,928,100
	やくおうじ 薬王寺営農組合 (美東町綾木)		
	農事組合法人 しよくりゆう 植柳ファーム (東厚保町川東)		
周南市	あどうじ 苜地地区 (苜地)	<ul style="list-style-type: none"> ■ 雑木の伐採による里山林整備 ➢ 防護柵設置と合わせた効果的な鳥獣被害防止対策及び法人経営の安定化 	7,095,000
山陽 小野田市	農事組合法人 なごみ さと 和の郷 (厚狭)	<ul style="list-style-type: none"> ■ 集落内に点在・繁茂する竹林の伐採 ➢ 鳥獣被害軽減による法人経営の安定化 	737,000
田布施町	きじ 木地集落 (波野)	<ul style="list-style-type: none"> ■ 繁茂竹林の伐採による里山林整備 ➢ 優良農地の保全による農地集積の促進及び利用率の向上 ➢ 鳥獣被害軽減による法人経営の安定化 	1,812,000
計			18,072,100

② 地域課題対策

市町名	対象エリア	実施概要	事業費 (円)
下関市	みさか 深坂自然の森	<ul style="list-style-type: none"> ■ 遊歩道周辺の広葉樹の抜き伐り、植栽 ➢ 自然との交流拠点としての利用促進 	11,422,400
	くろしま 黒島	<ul style="list-style-type: none"> ■ 広葉樹の抜き伐り、マツ林の整備 ➢ 海岸林機能の強化・保全、景観保全 	
宇部市	ふなき 船木	<ul style="list-style-type: none"> ■ 集落周辺の里山林整備 ➢ 繁茂竹林の伐採 ➢ 生活環境の改善 	3,812,817
山口市	あいおふたじま 秋穂二島	<ul style="list-style-type: none"> ■ 山頂及び遊歩道周辺の修景伐採、遊歩道補修等 ➢ 市民憩いの場としての活用促進 ➢ 地域住民による自発的な森林育成活動促進 	9,997,900
萩市	おくあぶさいばん 奥阿武宰相 かんばあと 勘場跡	<ul style="list-style-type: none"> ■ 史跡周辺の竹林伐採 ➢ 利用者の安全確保 ➢ 景観改善による観光振興 	3,515,600
	とんだんの森 公園	<ul style="list-style-type: none"> ■ 公園周辺の枯松伐採 ➢ 景観改善による観光振興 	
防府市	てんじんやま くわやま 天神山・桑山 やはず 矢筈森林公園	<ul style="list-style-type: none"> ■ 公園内の広葉樹の植栽、歩道補修等 ➢ 市民の憩いの場として活用促進 ➢ 利用者の安全確保 	4,000,000
下松市	かさどじま 笠戸島	<ul style="list-style-type: none"> ■ 観光施設周辺の広葉樹の抜き伐り ➢ 施設利用者の安全確保 ➢ 景観改善による観光振興 	2,996,400
岩国市	美和町 いきみ (生見地区)	<ul style="list-style-type: none"> ■ 集落周辺の雑木、繁茂竹林の伐採 ➢ 景観保全による生活環境の改善 ➢ 森林機能の回復 	5,735,700
	玖珂町 しもだに (下谷地区)	<ul style="list-style-type: none"> ■ 集落周辺の繁茂竹林の伐採 ➢ 景観保全による生活環境の改善 	
光市	いとうこう 伊藤公の森周辺	<ul style="list-style-type: none"> ■ 倒木整理、広葉樹の植栽等 ➢ 利用者の安全確保 	2,585,000

市町名	対象エリア	実施概要	事業費 (円)
柳井市	こといし 琴石グリーン パーク	<ul style="list-style-type: none"> ■ 公園内の修景伐採、危険木伐採等 ➤ 利用者の安全確保 	2,574,000
長門市	おうみじま 青海島	<ul style="list-style-type: none"> ■ 公園内の広葉樹の抜き伐り等 ➤ 観光客の安全確保 ➤ 景観改善による観光振興 	4,754,000
	たわらやま 俵山地区	<ul style="list-style-type: none"> ■ 地区周辺の広葉樹の抜き伐り、竹林伐採等 ➤ 景観改善による観光振興 ➤ 荒廃森林の整備による鳥獣被害の軽減 	
	いこいの森三隅 ^{みすみ}	<ul style="list-style-type: none"> ■ 公園内の広葉樹の抜き伐り等 ➤ 市民の憩いの場として活用促進 ➤ 景観改善による観光振興 	
	へきのだ 日置野田地区	<ul style="list-style-type: none"> ■ 地区周辺の繁茂竹林伐採等 ➤ 町民及び観光客の安全確保 	
周南市	たいかさん 太華山	<ul style="list-style-type: none"> ■ 山頂周辺の修景伐採 ➤ 利用者の利便性向上 ➤ 景観改善による観光振興 	672,100
周防 大島町	されさん 佐連山	<ul style="list-style-type: none"> ■ 登山道及び史跡周辺の修景伐採 ➤ 景観改善による観光振興 ➤ 登山利用者の利便性向上 	2,111,000
和木町	はちがみね 蜂ヶ峯総合公園	<ul style="list-style-type: none"> ■ 公園内の修景伐採 ➤ 市民憩いの場としての活用促進 ➤ 景観改善による観光振興 	1,353,000
上関町	かみさかりやま 上盛山展望台	<ul style="list-style-type: none"> ■ 展望台周辺の広葉樹の植栽、遊歩道の補修 ➤ 景観改善による観光振興 ➤ 観光客の利便性向上 	1,299,100
平生町	あかごやま 赤子山	<ul style="list-style-type: none"> ■ 山頂周辺の修景伐採 ➤ 住民憩いの場として再整備 	1,562,240
	じんがやま 神花山	<ul style="list-style-type: none"> ■ 史跡周辺の広葉樹の抜き伐り ➤ 景観改善による利用者の利便性向上 	
	全域	<ul style="list-style-type: none"> ■ 住宅裏等における繁茂竹林の伐採 ➤ 町民の生活環境の改善 	

市町名	対象エリア	実施概要	事業費 (円)
阿武町	イラオ山 ^{やま}	<ul style="list-style-type: none"> ■ 山頂周辺の修景伐採、植栽樹の保育 ➢ 住民憩いの場としての活用促進 	219,450
	おおもと花公園	<ul style="list-style-type: none"> ■ 公園内植栽樹の除伐及び下刈 ➢ 町民憩いの場、観光資源として整備 	
計			58,610,707

(3) 県民参加の森林づくり推進事業（ソフト対策）

区分	数量	摘要
各種イベントの開催		
地域行事	72回	参加を含む
県民税関連事業地の活用	1回	
広報ツール		
ケーブルテレビ	2回	
常設パネル展示	17か所	
森林づくりレポート	3,000部	
森林づくりレポート（概要版）	10,000部	
周知看板		
事業地への周知看板の設置	6基	

(4) やまぐち森林づくり推進協議会

① 協議会委員

区分		氏名	所属・職名
会長	森林・林業関係者	木村 誠	山口県林業研究グループ連絡協議会会長
委員	学識経験者	仲間 瑞樹	山口大学経済学部教授
	経済団体	西田 隆男	山口県経営者協会専務理事
		奥田 宏	山口県商工会連合会専務理事
	消費者団体	又野 美穂子	山口県消費者団体連絡協議会幹事
		吉富 崇子	山口県地域消費者団体連絡協議会会長
	公募委員	山本 聡	(山口市)
		西川 満希子	(周南市)
	森林・林業関係者	池藤 清子	山口県農山漁村女性連携会議
		園田 秀則	NPO 法人やまぐち里山ネットワーク理事長
	市町関係者	志賀 雅彦	美祢市建設農林部長

② 開催状況

開催日	開催場所	協議内容
令和元年 7 月 31 日 (水)	県庁漁業調整委員会室	令和元年度事業計画等
令和元年 9 月 9 日 (月)	県民税事業施行地	現地視察等
令和元年 10 月 24 日 (木)	県庁漁業調整委員会室	税制度の今後の方向性等
令和 2 年 1 月 30 日 (木)	県庁漁業調整委員会室	第 4 期対策 (案) 等

3 令和元年度までの5年間の県民税関連事業実績

(1) 森林活力再生事業（ハード対策）

① 森林機能回復事業

(単位：箇所、 m^2)

区分		H27年度	H28年度	H29年度	H30年度	R元年度	計		
岩国	岩国市	箇所数	55	63	28	87	94	327	
		面積	55.16	44.63	42.14	94.96	87.83	324.72	
	和木町	箇所数	—	2	—	—	—	2	
		面積	—	1.97	—	—	—	1.97	
	小計	箇所数	55	65	28	87	94	329	
		面積	55.16	46.60	42.14	94.96	87.83	326.69	
柳井	柳井市	箇所数	23	26	19	9	37	114	
		面積	15.78	14.87	5.15	3.44	13.10	52.34	
	周防大島町	箇所数	25	15	42	14	3	99	
		面積	14.38	18.65	24.48	5.71	1.23	64.45	
	上関町	箇所数	—	—	8	—	1	9	
		面積	—	—	4.11	—	0.76	4.87	
	平生町	箇所数	5	6	28	4	3	46	
		面積	1.58	2.15	12.77	1.47	1.48	19.45	
	小計	箇所数	53	47	97	27	44	268	
		面積	31.74	35.67	46.51	10.62	16.57	141.11	
	周南	周南市	箇所数	87	43	79	90	83	382
			面積	77.57	59.94	73.15	59.38	61.53	331.57
下松市		箇所数	1	2	4	6	5	18	
		面積	1.80	0.75	1.11	3.42	1.27	8.35	
光市		箇所数	8	—	—	—	—	8	
		面積	3.34	—	—	—	—	3.34	
田布施町		箇所数	4	12	29	8	20	73	
		面積	3.17	10.41	9.75	3.76	6.73	33.82	
小計		箇所数	100	57	112	104	108	481	
		面積	85.88	71.10	84.01	66.56	69.53	377.08	

区分		H27年度	H28年度	H29年度	H30年度	R元年度	計	
山口 防府	山口市	箇所数	65	54	51	39	39	248
		面積	70.30	63.75	53.07	55.90	51.60	294.62
	防府市	箇所数	1	1	3	1	1	7
		面積	0.29	0.53	2.45	2.55	1.36	7.18
	小計	箇所数	66	55	54	40	40	255
		面積	70.59	64.28	55.52	58.45	52.96	301.80
宇部 小野田	宇部市	箇所数	8	2	—	1	17	28
		面積	4.20	6.51	—	0.12	15.82	26.65
	山陽 小野田市	箇所数	5	1	6	9	22	43
		面積	4.99	2.07	3.71	7.86	20.43	39.06
	美祢市	箇所数	47	55	81	72	25	280
		面積	39.52	53.42	56.29	49.92	21.45	220.60
	小計	箇所数	60	58	87	82	64	351
		面積	48.71	62.00	60.00	57.90	57.70	286.31
下関	下関市	箇所数	21	33	34	32	34	154
		面積	24.40	34.45	32.65	31.40	34.70	157.60
	小計	箇所数	21	33	34	32	34	154
		面積	24.40	34.45	32.65	31.40	34.70	157.60
長門	長門市	箇所数	12	7	7	14	7	47
		面積	13.80	20.22	19.35	18.91	21.20	93.48
	小計	箇所数	12	7	7	14	7	47
		面積	13.80	20.22	19.35	18.91	21.20	93.48
萩	萩市	箇所数	74	61	54	59	57	305
		面積	67.59	60.38	59.19	60.40	59.62	307.18
	阿武町	箇所数	9	7	1	—	—	17
		面積	5.10	9.42	0.77	—	—	15.29
	小計	箇所数	83	68	55	59	57	322
		面積	72.69	69.80	59.96	60.40	59.62	322.47
計	箇所数	450	390	474	445	448	2,207	
	面積	402.97	404.12	400.14	399.20	400.11	2,006.54	

② 繁茂竹林整備事業

ア 竹の全伐

(単位：箇所、 m^2)

区分		H27年度	H28年度	H29年度	H30年度	R元年度	計	
岩国	岩国市	箇所数	—	1	2	2	1	6
		面積	—	2.01	6.47	7.35	4.82	20.65
	和木町	箇所数	1	1	1	—	—	3
		面積	6.66	0.99	1.12	—	—	8.77
	小計	箇所数	1	2	3	2	1	9
		面積	6.66	3.00	7.59	7.35	4.82	29.42
柳井	柳井市	箇所数	—	1	1	—	1	3
		面積	—	5.04	2.15	—	5.59	12.78
	周防大島町	箇所数	—	—	—	2	—	2
		面積	—	—	—	4.40	—	4.40
	上関町	箇所数	—	—	—	—	—	—
		面積	—	—	—	—	—	—
	平生町	箇所数	—	—	—	—	—	—
		面積	—	—	—	—	—	—
	小計	箇所数	—	1	1	2	1	5
		面積	—	5.04	2.15	4.40	5.59	17.18
周南	周南市	箇所数	1	3	1	1	1	7
		面積	8.86	6.28	4.10	5.20	4.53	28.97
	下松市	箇所数	1	1	1	1	1	5
		面積	3.15	2.15	1.90	4.20	3.68	15.08
	光市	箇所数	1	1	1	1	1	5
		面積	2.70	1.60	4.00	0.90	1.79	10.99
	田布施町	箇所数	1	1	—	—	1	3
		面積	3.64	4.31	—	—	1.39	9.34
	小計	箇所数	4	6	3	3	4	20
		面積	18.35	14.34	10.00	10.30	11.39	64.38

区分		H27 年度	H28 年度	H29 年度	H30 年度	R元年度	計	
山口 防府	山口市	箇所数	3	2	3	3	14	
		面積	6.96	3.31	7.08	8.94	14.88	41.17
	防府市	箇所数	1	1	1	—	—	3
		面積	3.30	2.85	1.00	—	—	7.15
	小計	箇所数	4	3	4	3	3	17
		面積	10.26	6.16	8.08	8.94	14.88	48.32
宇部 小野田	宇部市	箇所数	2	2	2	1	1	8
		面積	3.00	3.52	1.70	0.59	1.01	9.82
	山陽 小野田市	箇所数	—	—	—	2	—	2
		面積	—	—	—	5.50	—	5.50
	美祢市	箇所数	4	3	2	1	2	12
		面積	6.00	3.12	8.50	2.10	9.06	28.78
	小計	箇所数	6	5	4	4	3	22
		面積	9.00	6.64	10.20	8.19	10.07	44.10
下関	下関市	箇所数	4	5	4	6	4	23
		面積	10.85	13.79	13.31	17.96	10.81	66.72
	小計	箇所数	4	5	4	6	4	23
		面積	10.85	13.79	13.31	17.96	10.81	66.72
長門	長門市	箇所数	2	3	4	1	3	13
		面積	8.93	6.71	8.10	3.38	10.12	37.24
	小計	箇所数	2	3	4	1	3	13
		面積	8.93	6.71	8.10	3.38	10.12	37.24
萩	萩市	箇所数	5	3	2	2	4	16
		面積	13.51	10.5	10.04	10.58	11.04	55.67
	阿武町	箇所数	—	1	1	2	2	6
		面積	—	4.80	3.89	4.92	4.21	17.82
	小計	箇所数	5	4	3	4	6	22
		面積	13.51	15.30	13.93	15.50	15.25	73.49
計	箇所数	26	29	26	25	25	131	
	面積	77.56	70.98	73.36	76.02	82.93	380.85	

イ 再生竹の除去

(単位：箇所、 m^2)

区分		H27年度	H28年度	H29年度	H30年度	R元年度	計	
岩国	岩国市	箇所数	12	6	1	3	5	27
		面積	21.25	9.25	2.01	8.48	15.83	56.82
	和木町	箇所数	—	1	2	3	2	8
		面積	—	6.66	7.65	8.77	2.11	25.19
	小計	箇所数	12	7	3	6	7	35
		面積	21.25	15.91	9.66	17.25	17.94	82.01
柳井	柳井市	箇所数	3	—	1	2	2	8
		面積	6.20	—	5.04	7.19	7.19	25.62
	周防大島町	箇所数	—	—	—	—	2	2
		面積	—	—	—	—	4.40	4.40
	上関町	箇所数	—	—	—	—	—	—
		面積	—	—	—	—	—	—
	平生町	箇所数	—	—	—	—	—	—
		面積	—	—	—	—	—	—
	小計	箇所数	3	—	1	2	4	10
		面積	6.20	—	5.04	7.19	11.59	30.02
周南	周南市	箇所数	14	7	4	5	5	35
		面積	39.46	25.37	15.14	19.24	15.68	114.89
	下松市	箇所数	1	2	2	3	3	11
		面積	0.54	3.69	5.30	7.20	8.25	24.98
	光市	箇所数	8	7	2	3	3	23
		面積	18.11	12.04	4.30	8.30	6.50	49.25
	田布施町	箇所数	7	4	2	2	1	16
		面積	13.70	12.44	7.95	7.95	4.31	46.35
	小計	箇所数	30	20	10	13	12	85
		面積	71.81	53.54	32.69	42.69	34.74	235.47

区分		H27 年度	H28 年度	H29 年度	H30 年度	R元年度	計	
山口 防府	山口市	箇所数	11	9	7	8	8	43
		面積	21.58	16.92	10.27	17.35	19.33	85.45
	防府市	箇所数	2	2	2	3	2	11
		面積	3.41	4.34	6.15	7.15	3.85	24.90
	小計	箇所数	13	11	9	11	10	54
		面積	24.99	21.26	16.42	24.50	23.18	110.35
宇部 小野田	宇部市	箇所数	7	5	4	6	5	27
		面積	9.20	4.40	5.92	8.22	5.80	33.54
	山陽 小野田市	箇所数	3	1	—	—	2	6
		面積	7.60	4.00	—	—	5.50	17.10
	美祢市	箇所数	22	10	7	9	6	54
		面積	32.27	18.37	9.12	16.79	13.69	90.24
	小計	箇所数	32	16	11	15	13	87
		面積	49.07	26.77	15.04	25.01	24.99	140.88
下関	下関市	箇所数	15	12	10	13	15	65
		面積	38.11	28.34	24.87	37.95	45.06	174.33
	小計	箇所数	15	12	10	13	15	65
		面積	38.11	28.34	24.87	37.95	45.06	174.33
長門	長門市	箇所数	9	5	5	9	8	36
		面積	35.13	19.98	15.64	23.74	18.19	112.68
	小計	箇所数	9	5	5	9	8	36
		面積	35.13	19.98	15.64	23.74	18.19	112.68
萩	萩市	箇所数	18	14	8	10	7	57
		面積	45.69	32.2	24.01	34.05	31.12	167.07
	阿武町	箇所数	3	2	1	2	4	12
		面積	2.17	1.26	4.80	8.69	12.55	29.47
	小計	箇所数	21	16	9	12	11	69
		面積	47.86	33.46	28.81	42.74	43.67	196.54
計	箇所数	135	87	58	81	80	441	
	面積	294.42	199.26	148.17	221.07	219.36	1,082.28	

ウ フォローアップ業務

(単位：箇所、㎡)

区分		H27年度	H28年度	H29年度	H30年度	R元年度	計	
岩国	岩国市	箇所数	5	7	5	1	—	18
		面積	10.30	18.90	9.30	1.00	—	39.50
	和木町	箇所数	—	—	—	—	1	1
		面積	—	—	—	—	6.66	6.66
	小計	箇所数	5	7	5	1	1	19
		面積	10.30	18.90	9.30	1.00	6.66	46.16
柳井	柳井市	箇所数	2	5	4	3	—	14
		面積	8.20	14.40	10.20	6.20	—	39.00
	周防大島町	箇所数	1	—	—	—	—	1
		面積	1.00	—	—	—	—	1.00
	上関町	箇所数	—	—	—	—	—	—
		面積	—	—	—	—	—	—
	平生町	箇所数	1	—	—	—	—	1
		面積	4.50	—	—	—	—	4.50
	小計	箇所数	4	5	4	3	—	16
		面積	13.70	14.40	10.20	6.20	—	44.50
周南	周南市	箇所数	—	—	2	2	—	4
		面積	—	—	—	2.80	—	2.80
	下松市	箇所数	—	—	—	—	—	—
		面積	—	—	—	—	—	—
	光市	箇所数	2	2	4	—	2	10
		面積	9.27	9.27	12.07	—	2.80	33.41
	田布施町	箇所数	—	1	4	2	3	10
		面積	—	0.30	10.80	6.30	9.94	27.34
	小計	箇所数	2	3	10	4	5	24
		面積	9.27	9.57	22.87	9.10	12.74	63.55

区分		H27年度	H28年度	H29年度	H30年度	R元年度	計	
山口 防府	山口市	箇所数	2	2	3	2	1	10
		面積	5.57	5.32	7.86	4.43	3.05	26.23
	防府市	箇所数	—	—	1	—	—	1
		面積	—	—	1.04	—	—	1.04
	小計	箇所数	2	2	4	2	1	11
		面積	5.57	5.32	8.90	4.43	3.05	27.27
宇部 小野田	宇部市	箇所数	—	1	—	—	—	1
		面積	—	5.00	—	—	—	5.00
	山陽 小野田市	箇所数	1	—	—	—	—	1
		面積	3.30	—	—	—	—	3.30
	美祢市	箇所数	2	5	1	2	2	12
		面積	2.10	3.88	0.20	4.90	4.90	15.98
	小計	箇所数	3	6	1	2	2	14
		面積	5.40	8.88	0.20	4.90	4.90	24.28
下関	下関市	箇所数	1	2	1	—	1	5
		面積	4.43	4.43	4.43	—	2.41	15.70
	小計	箇所数	1	2	1	—	1	5
		面積	4.43	4.43	4.43	—	2.41	15.70
長門	長門市	箇所数	—	2	1	1	—	4
		面積	—	4.10	4.10	4.10	—	12.30
	小計	箇所数	—	2	1	1	—	4
		面積	—	4.10	4.10	4.10	—	12.30
萩	萩市	箇所数	—	—	—	—	—	—
		面積	—	—	—	—	—	—
	阿武町	箇所数	—	—	—	—	—	—
		面積	—	—	—	—	—	—
	小計	箇所数	—	—	—	—	—	—
		面積	—	—	—	—	—	—
計	箇所数	17	27	26	13	10	93	
	面積	48.67	65.60	60.00	29.73	29.76	233.76	

(2) 地域が育む豊かな森林づくり推進事業（ハード対策）

① 中山間地域対策

区 分		H27 年度	H28 年度	H29 年度	H30 年度	R 元 年度	計
繁茂竹林伐採等 の里山林整備 (緩衝帯整備)	市町数	7	5	7	7	5	31
	箇所数	9	7	10	9	7	42
計	市町数	7	5	7	7	5	31(9)
	箇所数	9	7	10	9	7	42(23)

(注) () は実数。

② 地域課題対策

区 分		H27 年度	H28 年度	H29 年度	H30 年度	R 元 年度	計
森林公園・観光 地の修景伐採	市町数	11	13	12	12	14	62
	箇所数	18	21	18	19	20	96
集落周辺の森林 整備	市町数	3	4	2	3	3	15
	箇所数	5	4	4	5	5	23
海岸林整備	市町数	1	1	1	0	1	4
	箇所数	1	1	1	0	1	4
たけのこ生産林 整備	市町数	1	1	1	1	1	5
	箇所数	4	3	6	3	2	18
計	市町数	14	16	14	14	16	74(16)
	箇所数	28	29	29	27	28	141(81)

(注) () は実数。

(3) 地域森林づくり活動強化対策事業（ソフト対策）

① 森林環境ボランティアリーダー養成事業

内容	実施年度	参加人数等	摘要
ボランティアリーダー養成研修	H27	10 団体 13 名	
	H28	7 団体 10 名	
	H29	7 団体 10 名	
	H30	7 団体 15 名	
	R 1	10 団体 15 名	
ボランティアミーティング	H27	11 団体 14 名	
	H28	7 団体 10 名	
	H29	17 団体 37 名	
	H30	7 団体 15 名	
	R 1	10 団体 15 名	

② 森林環境活動サポート事業

ア 森林整備活動に対する支援

所在地	団体名	実施年度	実施内容
岩国市	美竹林ボランティア錦川	H28	竹林整備
周防大島町	NPO法人ふるさと里山救援隊	H27	森林整備（除伐）、竹林整備
周南市	みどりの会 1 1	H28	森林整備（下刈・除伐・植樹）
	上中市自治会	H30	森林整備（下刈・除伐・植樹）
光市	石城山こもれび会	H28	森林整備（下刈・間伐）
	浅江地区コミュニティ協議会	H29	森林整備（下刈・除伐）
山口市	森の案内人の会	H30	森林整備（下刈・除伐・植樹）
	特定非営利活動法人 もりのこえん	H30	森林整備（除伐・間伐）

所在地	団体名	実施年度	実施内容
山口市	西本郷さとやま	R1	森林整備（植栽・除伐）
	氷上浪漫里山の会	R1	森林整備（植栽・下刈・除伐）
防府市	海北迫窯・木・竹炭クラブ	H27	森林整備（間伐・除伐）、竹林整備
宇部市	吉田自治会連合会	R1	海岸林保全活動（植栽・下刈・支障木伐採）
美祢市	エコビレッジ与作@意馬山	H29	森林整備（除伐・間伐）、竹林整備
下関市	横野町共有財産管理組合	H27	森林整備（除伐）、植樹
	檜原ゆうあい会	H29	森林整備（植栽・下刈・除伐）、竹林整備
	出合いの森ファンクラブ	H30	森林整備（下刈・除伐）
長門市	宇津賀地区まちづくり協議会	R1	景観保全活動（下刈・竹林整備）

イ 森林環境教育・体験交流活動に対する支援

所在地	団体名	実施年度	実施内容
岩国市	やまぐちログ匠の会	H30	木工体験、森林環境学習等
柳井市	柳井ふれあい森の会	H27	森林整備（除伐）、植樹、竹炭づくり体験等
周防大島町	NPO法人周防大島ふるさとづくりのん太の会	H28	竹トンボ大会、竹炭づくり、竹問題講演会等
	美しい三浦を創る会	R1	竹細工体験、森林環境学習等
周南市	ふれあいの森なんでも工房	H30	木工教室、森林散策等
	みどりの会 11	R1	樹木観察会、森林環境学習等
下松市	下松市林業研究会	R1	木工体験、椎茸駒打ち体験等
光市	光市林業研究会	H27	森林教室、木材加工体験等

所在地	団体名	実施年度	実施内容
山口市	中山間地域活性化研究会	H29	竹林整備、森林整備（植栽・間伐）
	森の案内人の会	H29	木工体験等
	宇津木の里	H29	森林整備（枝打）、樹木観察、木工体験等
	竹林ボランティア山口	H30	竹細工、椎茸駒打ち体験等
	やまぐちウッドスクール	H30	体験を通じた「木育」を行う人材の育成等
防府市	竹林ボランティア防府	H28	竹林整備、竹細工体験、森林環境学習
	農事組合法人久兼こぶしの里	H29	竹林整備、森林整備（植栽・間伐）、森林環境学習等
宇部市	NPO法人厚東ネット	H28	竹林整備、竹灯籠づくり、環境教育活動等
	岩鼻公園をよくする会	H28	森林整備（除伐・竹伐採）、樹木名板の設置等
宇部市	楠むらづくり株式会社	H30	遊具製作のワークショップや「木育」イベント等
美祢市	NPO法人やまぐち里山ネットワーク	H27	森の遊び体験、木材加工体験、植樹等
	森の駅クラブ	H27	森林整備（除伐）、森の遊び場（遊具）の整備等
下関市	稲見里山の会	H28	森林整備（下刈・間伐・枝打・植栽）、クラフト体験
	かぐや姫の里づくりの会	H30	竹細工、森林環境教育等
長門市	遊林クラブ	H27	竹林整備、木工クラフト体験等
	特定非営利活動法人人と木	R1	「木育」を通じた森林環境学習等
阿武町	竹林ボランティア俵山	H30	竹林体験学習、竹林整備等
	阿武町林業振興会	H29	樹木観察、きのこ狩り、山菜狩り

ウ 市町への支援

市町名	保管場所	実施年度	実施内容
岩国市	本土部及び島嶼部（柱島）	H27	自走式木材粉碎機（中型）2台購入
田布施町	麻郷	H28	自走式木材粉碎機（小型）1台購入
山口市	宮野	H28	自走式木材粉碎機（小型）1台購入
	小郡総合支所	H30	自走式木材粉碎機（小型）1台購入
防府市	寿町（防府市役所）	H28	自走式木材粉碎機（小型）1台購入
宇部市	宇部市内管理者倉庫	R1	自走式木材粉碎機（小型）1台購入
長門市	俵山	H27	自走式木材粉碎機（小型）1台購入
	油谷後畑（旧文洋小学校）	H29	自走式木材粉碎機（小型）1台購入

4 令和元年度県政世論調査の結果

(1) やまぐち森林づくり県民税の認知状況

(単位：％)

区分		知っている	聞いたことはある	知らない	無回答	摘要
総数		22.9	17.6	52.5	7.0	
地域別	岩国地域	23.6	16.0	56.3	4.2	
	柳井地域	28.0	22.6	45.2	4.3	
	周南地域	20.3	17.3	58.3	4.1	
	山口・防府地域	26.9	18.1	49.3	5.6	
	宇部・小野田地域	20.5	16.1	55.8	7.5	
	下関地域	19.9	17.4	52.2	10.5	
	萩・長門地域	25.5	21.3	41.5	11.7	
性別	男性	27.6	17.2	49.8	5.5	
	女性	18.9	18.2	55.3	7.6	
年代別	10代	16.7	16.7	66.7	0.0	
	20代	5.6	14.8	79.6	0.0	
	30代	10.4	10.4	78.3	0.9	
	40代	17.1	12.7	68.4	1.8	
	50代	16.5	14.3	63.4	5.8	
	60代	22.6	20.9	50.9	5.7	
	70歳以上	32.6	20.7	35.0	11.7	
職業別	農林漁業	43.1	19.0	31.0	6.9	
	商工サービス業・自由業	17.0	23.7	51.1	8.1	
	管理職	27.8	20.8	47.2	4.2	
	事務職	21.6	12.2	60.4	5.8	
	専門技術職	11.2	12.9	72.4	3.5	
	技能職・労務職	16.7	15.2	63.1	5.1	
	主婦・主夫	23.0	16.1	54.0	6.8	
	学生	10.0	20.0	70.0	0.0	
	無職	30.5	21.3	39.5	8.7	

(2) やまぐち森林づくり県民税で行っている事業の内容について

(単位：％)

区分	知っている	知らない	無回答	摘要
総数	57.5	41.7	0.8	

(注) やまぐち森林づくり県民税を「知っている」と回答された方への質問。

(3) 森林の持っている働きについて

(単位：％)

区分	知っている	知らない	無回答	摘要
総数	89.7	4.5	5.8	

レポートに関するお知らせ

- 1 このレポートについては、県民の皆様に幅広く周知し、今後の取り組みについてのご意見やご提言を反映することとしています。
- 2 このレポートについては、県民局、県農林水産事務所、県農林事務所及び各市町において閲覧することができます。また、県ホームページにも掲載していますのでご覧ください。
ホームページ ; <https://www.pref.yamaguchi.lg.jp/cms/a17700/index/>
- 3 このレポートについては、県・市町の施設やイベント等でのパネル展示などにより、県民の皆様に幅広く周知することとしています。

◆お問い合わせ先◆

山口県農林水産部森林企画課林業企画班
(電話番号) 083-933-3464 (FAX 番号) 083-933-3479
(電子メール) a17700@pref.yamaguchi.lg.jp

本レポートに掲載している地図は、国土地理院発行の5万分の1地形図を使用したものです。