

平成 21 年 度

山口県森林・林業統計要覧



山口県農林水産部森林企画課

山口県のシンボル

県木 アカマツ

県内に広く分布する山口県の代表的な樹種

(県木審査委員会選定 昭和41年9月14日指定)

県花 夏みかんの花

日本では山口県が原産地、芳香あり。

(NHK選定 昭和29年3月22日発表)

県鳥 ナベツル

周南市八代に飛来、10～3月

(鳥獣審議会選定 昭和39年10月13日指定)

県獣 ホンシュウジカ

華山、天井ヶ岳周辺に生息

(鳥獣審議会選定 昭和39年10月13日指定)

県の魚 フク

県内で水揚げされる魚の代表種

(県の魚選定委員会選定 平成元年8月26日指定)

県のキノコ ベニヤマタケ(地方名:アカナバ)

秋吉台周辺で2～5月に発生、食用

(山口なばの会選定 平成10年1月15日発表)

利 用 者 の た め に

この統計要覧は、山口県の森林・林業の現況と平成21年度の林業関係諸施策の実績を農林水産部森林企画課、森林整備課、団体指導室、環境生活部自然保護課及び農林総合技術センター林業技術部の業務資料をもとに作成しております。

さらに詳細な数値が必要な場合又は疑義のある場合には下記の資料作成部署又は森林企画課森林計画班にお問い合わせください。

各統計の単位は、原則として表右肩に記載してあります。

表中の符号は次のとおりです。

「0」・・・掲載単位以下

「-」・・・該当なし

数字の単位未満は、四捨五入を原則としています。従いまして、総数と内訳の計が一致しない場合があります。

山口県森林・林業の概要・・・・・・・・・・森林企画課森林計画班(083-933-3455) 統計表

森林の現況・・・・・・・・・・	森林企画課森林計画班(083-933-3455)
森林計画・・・・・・・・・・	〃
森林整備地域活動支援交付金事業・・	〃
やまぐち森林づくり県民税関連事業・・	森林企画課流域管理推進班 (083-933-3464) 森林整備課造林保護班(083-933-3485) 森林整備課治山林道班(083-933-3491)
造林・・・・・・・・・・	森林整備課造林保護班(083-933-3485)
県行造林・・・・・・・・・・	〃
林産物生産・・・・・・・・・・	森林企画課林産班 (083-933-3470)
林業構造改善・・・・・・・・・・	〃
森林組合・・・・・・・・・・	団体指導室指導班 (083-933-3318)
林業金融・・・・・・・・・・	森林企画課林業振興班(083-933-3450)
森林被害・・・・・・・・・・	森林整備課造林保護班(083-933-3485)
林業普及・・・・・・・・・・	森林企画課普及班 (083-933-3460)
林道・・・・・・・・・・	森林整備課治山林道班(083-933-3491)
治山・・・・・・・・・・	〃
保安林・・・・・・・・・・	森林整備課林地保全班(083-933-3480)
林地開発・・・・・・・・・・	〃
自然保護・・・・・・・・・・	自然保護課 自然・野生生物保護班 (083-933-3050)
鳥獣保護・・・・・・・・・・	〃
自然公園・・・・・・・・・・	自然保護課自然共生推進班(083-933-3060)
研究・研修等・・・・・・・・・・	農林総合技術センター林業技術部(083-928-0131)
緑化技術指導・・・・・・・・・・	〃
山口県林務関係行政機関・・・・・・・・	森林企画課林業振興班(083-933-3450)
平成21年度決算額・・・・・・・・・・	〃

目 次

山口県森林・林業の概要

1	森林資源の現況	1
(1)	土地利用	1
(2)	経営形態別森林面積	1
(3)	民有林の樹種別面積と蓄積	2
(4)	森林面積と蓄積の推移	3
(5)	人工林(スギ・ヒノキ)の齢級構成	5
2	造林等	6
(1)	造林	6
(2)	育成複層林の整備	6
(3)	間伐	7
3	林産物生産	8
(1)	木材生産	8
(2)	特用林産	9
4	森林組合	11
(1)	森林組合の概況	11
(2)	木材取扱量	11
(3)	森林造成事業	12
(4)	森林組合作業班	12
5	森林被害	13
(1)	マツ林面積と松くい虫被害	13
(2)	松くい虫防除事業の推移	13
6	林業普及	14
(1)	林業士及び林業作業士の認定状況	14
(2)	主要林業機械の保有状況	14
7	林道等	14
(1)	林道	14
(2)	作業道(路)	14
8	治山	15
(1)	治山事業の推移	15
(2)	生活環境保全林	15
9	保安林	16
10	その他	17
(1)	地域森林計画樹立状況	17
(2)	保有規模別林家数	17
(3)	森林施業計画の認定状況	17
	森林計画区、農林事務所管轄区域図	18
	自然環境保全施設等整備状況図	19

統計表

森林の現況

1	市町別土地利用状況及び林野率	21
2	市町別経営形態別森林面積	22
3	市町別樹種別民有林面積及び蓄積	24
4	森林資源構成表	26
(1)	総計	26
(2)	人工林	28
(3)	天然林	30
5	市町別地域森林計画対象森林の異動状況	32

森林計画

1	森林施業計画認定状況	33
2	市町別樹種別標準伐期齢	34
3	市町別の主伐を見合わせるべき立木の樹種別の林齢	35

森林整備地域活動支援交付金事業

1	交付実績	36
(1)	交付実績の推移	36
(2)	市町別交付実績	36

やまぐち森林づくり県民税関連事業

1	事業概要	37
2	事業実績	37
(1)	公益森林整備事業市町別実績	37
(2)	竹繁茂防止緊急対策事業市町別実績	38
(3)	やすらぎの森整備事業実績	39
(4)	魚つき保安林等海岸林整備事業実績	39

造林

1	育成単層林整備	41
(1)	人工造林	41
ア	樹種別民有林人工造林面積の推移	41
イ	資金別人工造林面積の推移	41
ウ	施行主体別造林種別人工造林面積	41
エ	市町別造林実績	42
オ	施行主体別人工造林面積	44
カ	被害跡地造林実績	45
キ	松くい虫被害跡地復旧造林	46
(2)	保育	48
ア	補助事業実績の推移	48
イ	市町別補助事業実績	48
2	育成複層林整備	52
(1)	育成複層林整備(植栽型)	52
ア	資金別造林面積の推移	52
イ	市町別補助事業実績	52

(2) 育成複層林整備(天然更新型)	-----	53
ア 資金別造林面積の推移	-----	53
イ 市町別補助事業実績	-----	53
(3) 保育	-----	54
市町別補助事業実績	-----	54
3 造林作業路	-----	56
(1) 事業別延長の推移	-----	56
(2) 市町別事業別内訳	-----	56
4 種苗	-----	57
(1) 県営種子採取量の推移	-----	57
(2) 樹種別山行苗木の生産量	-----	57
(3) 樹種別山行苗木の所要量	-----	57
(4) 経営規模別生産者数及び経営面積の推移	-----	57
5 間伐	-----	58
(1) 間伐実績の推移	-----	58
(2) 市町別間伐実績	-----	58
県行造林		
1 契約種別県行造林地面積	-----	59
2 市町別県行造林地面積	-----	59
3 県行造林地の伐採面積の推移	-----	59
林産物生産		
1 林業算出額及び生産林業所得(山口県全体)	-----	60
2 木材	-----	60
(1) 木材の需給	-----	60
ア 材種別素材供給量の推移	-----	60
イ 用途別素材生産量の推移	-----	60
ウ 市町別素材生産量	-----	61
エ 樹種別素材生産量の推移	-----	62
オ 用途別素材入荷量の推移	-----	62
カ 県別素材移入量	-----	64
キ 県別素材移出量	-----	64
ク 移入県別、国産材・外材別製材品移入量	-----	64
ケ 移出県別、国産材・外材別製材品移出量	-----	64
(2) 木材関連産業	-----	66
ア 製材用動力の出力階層別工場数の推移	-----	66
イ 製材工場実態の推移	-----	66
ウ 国産材・外材製材工場数及び素材入荷量の推移	-----	66
エ 製材用素材の国産材・外材別入荷量の推移	-----	67
オ 製材工場の製材品出荷量の推移	-----	67
カ 木材チップ工場数及び木材チップ生産量	-----	68
キ 木材市売市場の現況	-----	69
(3) 木材の市況	-----	70

3	特用林産物	71
(1)	特用林産物生産量の推移	71
(2)	しいたけ	72
ア	種類別しいたけ生産量	72
(3)	竹材	72
ア	県別竹材移出量	72
(4)	特用林産物の市況	73
(5)	特用林産関連事業作業路開設状況	73
(6)	市町別特用林産物生産量	74
	林業構造改善	
(1)	事業の推移	76
(2)	事業実績	77
ア	事業実績	77
イ	市町又は地域別実績	77
	森林組合	
1	森林組合の現況	78
(1)	森林組合連合会	78
ア	機構(平成22年4月1日現在)	78
イ	会員及び出資金の推移	78
ウ	主要事業取扱量の推移	78
(2)	森林組合	79
ア	経営体制の推移	79
イ	主要経済事業の推移	80
ウ	財務状況の推移	81
エ	作業班員の推移	81
オ	森林組合の推移	82
カ	市町別森林組合の現況	82
(3)	生産森林組合	84
ア	生産森林組合の推移	84
イ	市町別生産森林組合の現況	84
	林業金融	
1	農林漁業信用基金出資及び債務保証額の推移	86
(1)	出資	86
(2)	債務保証額	86
2	(株)日本政策金融公庫資金融資実績の推移(林業関係)	86
3	林業・木材産業改善資金	86
	森林被害	
1	森林国営保険契約の推移	88
2	森林国営保険損害てん補状況の推移	88
3	森林火災被害状況の推移	89
4	主な森林病虫獣害の被害状況の推移	89
5	森林病虫獣害の発生及び防除状況(国営、補助対象事業のみ)	90
6	市町別松くい虫被害及び防除状況(補助対象事業のみ)	91

林業普及		
1	林業普及指導員の配置状況	92
2	林業普及指導員の活動状況	92
	(1) 手段別活動状況	92
	(2) 科目別活動状況	92
3	山村中堅青年の養成状況	93
	(1) 林業教室	93
	(2) 山村青年グループ活動促進対策	93
	(3) 林業グループ数及び会員数	93
	(4) 指導林業士及び青年林業士の認定状況	93
4	林業機械器具現況表	94
林道		
1	林道の現況	95
	(1) 林道の現況	95
	(2) 市町別林道の現況	96
2	林道事業の推移	100
3	林道災害復旧事業の経過	102
4	林道事業実績	103
	(1) 民有林林道開設事業	103
	(2) ふるさと林道緊急整備事業	103
	(3)-1 単県農山漁村整備事業(小規模林道開設)	104
	(3)-2 単県農山漁村整備事業(小規模林道改良)	104
治山		
1	民有林治山事業の推移	106
1	市町別、民有林治山事業実績	111
保安林		
1	保安林の種類別面積の推移	114
2	市町別種類別保安林面積	114
林地開発		
1	林地開発許可状況	118
2	森林保全巡視状況	118
自然保護		
1	緑地環境保全地域指定状況	119
2	自然記念物指定状況	119
鳥獣保護		
1	鳥獣保護区等の設定状況	120
	(1) 鳥獣保護区	120
	(2) 特別保護地区	120
	(3) 休猟区	120
	(4) 特定猟具使用禁止区域	120
	(5) 狩猟鳥獣の捕獲制限及び猟法の制限区域	120
	(6) 種類別、農林事務所別明細	121
	ア 鳥獣保護区	121
	イ 特別保護地区	121

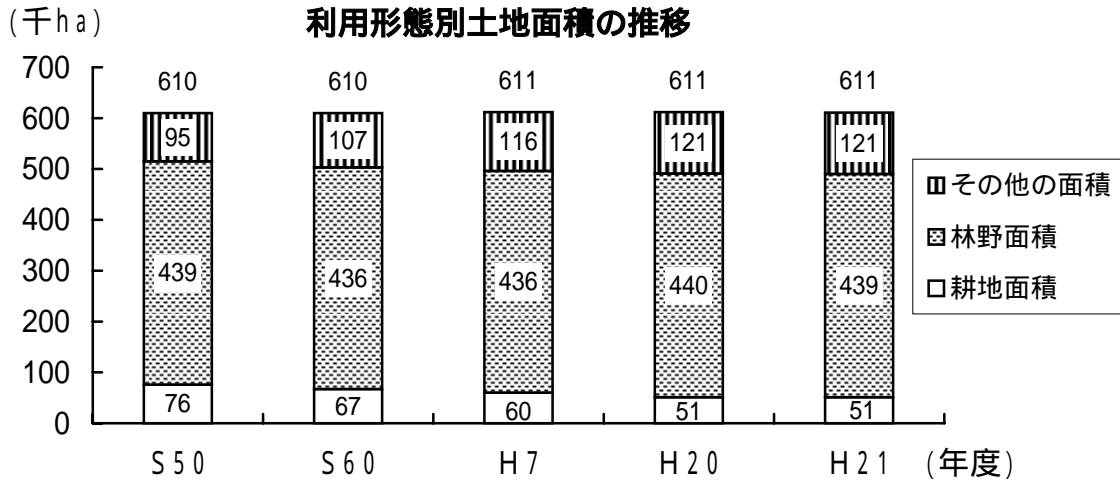
ウ	休猟区	-----	121
エ	特定猟具使用禁止区域	-----	121
オ	狩猟鳥獣の捕獲制限及び猟法の制限区域	-----	122
カ	猟区	-----	122
2	狩猟免許等交付状況	-----	122
(1)	狩猟者登録	-----	122
(2)	手数料(再交付を含む)	-----	122
3	狩猟者登録により捕獲された主な鳥獣	-----	123
(1)	鳥類	-----	123
(2)	獣類	-----	123
4	知事の捕獲許可による捕獲鳥獣	-----	123
(1)	有害鳥獣	-----	123
ア	鳥類	-----	123
イ	獣類	-----	123
(2)	飼養捕獲	-----	124
5	鳥獣飼養状況調	-----	124
6	猟区の成績	-----	124
7	主たる法令違反調	-----	124
自然公園			
1	公園名称別、市町別、種類別面積	-----	125
2	自然公園内施設整備状況	-----	126
(1)	西中国山地国定公園(交付金)	-----	126
(2)	北長門海岸国定公園(交付金)	-----	126
(3)	長距離自然歩道(交付金)	-----	126
研究・研修等			
1	試験研究実績	-----	127
(1)	試験研究課題	-----	127
(2)	試験研究実績の発表	-----	127
2	研修実績	-----	128
3	研究及び事業成果の普及指導状況	-----	128
4	林木育種事業等実績	-----	129
緑化の推進			
1	緑化樹の養成・出荷実績	-----	130
2	緑化技術の普及指導実績	-----	130
林務関係行政機構			
1	本庁	-----	131
2	出先	-----	131
3	その他	-----	131
4	職員配置状況調	-----	132
平成21年度決算額			-----
			133

山口県森林・林業の概要

1. 森林資源の現況

(1) 土地利用 (関連資料P21)

本県の林野面積は、439千haで、総土地面積611千haの72%を占め、林野率は全国平均を上回っている。



林野面積と林野率

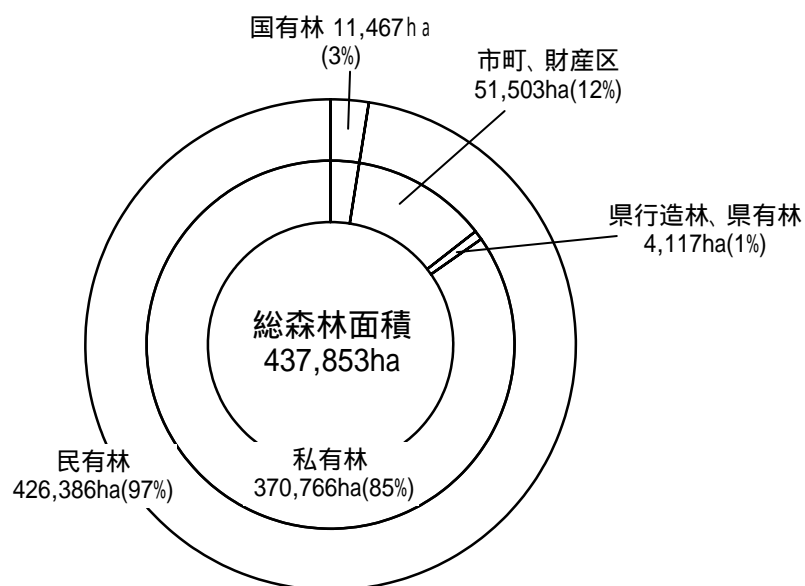
区分	山口県	全国
林野面積	439千ha	24,861千ha
林野率	72%	67%

(資料) 全国は2005年農林業センサス

(2) 経営形態別森林面積 (関連資料P22)

経営形態別は民有林が97%を占め、国有林は3%である。また、私有林は85%を占める。

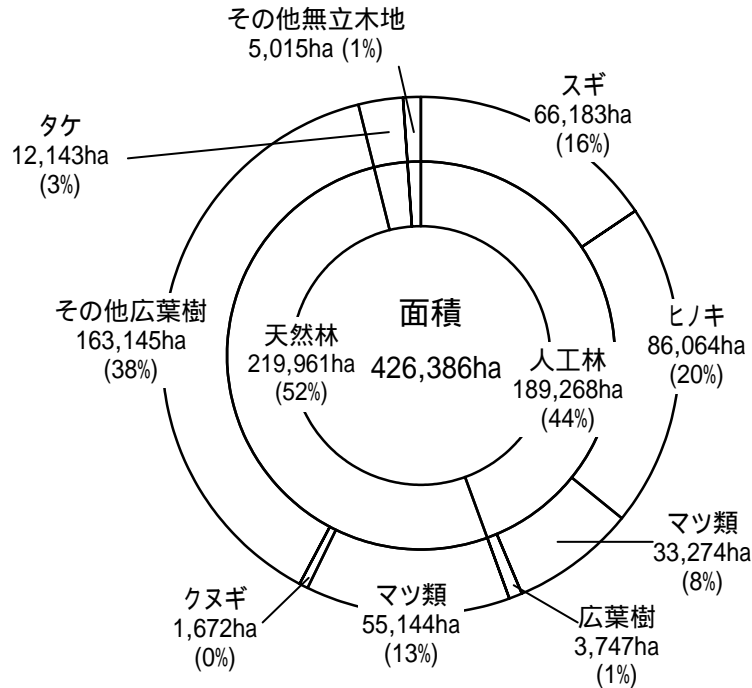
経営形態別森林面積



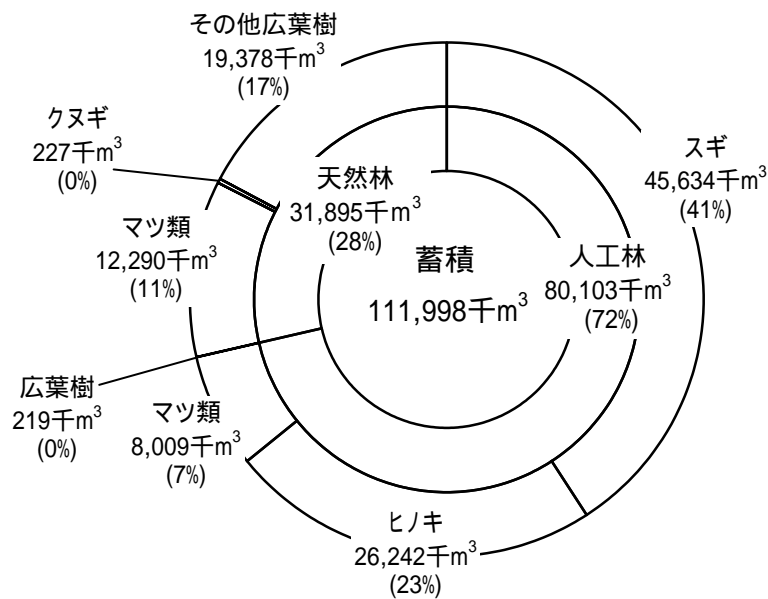
(3) 民有林の樹種別面積と蓄積 (関連資料P24)

樹種別面積構成は、針葉樹が56% (スギ16%、ヒノキ20%、マツ類21%)、広葉樹39%、竹林等が3%であり、また天然林、人工林比較では、人工林が44%である。
 樹種別蓄積構成は針葉樹82% (スギ41%、ヒノキ23%、マツ類18%)、広葉樹17%の割合である。

樹種別森林面積

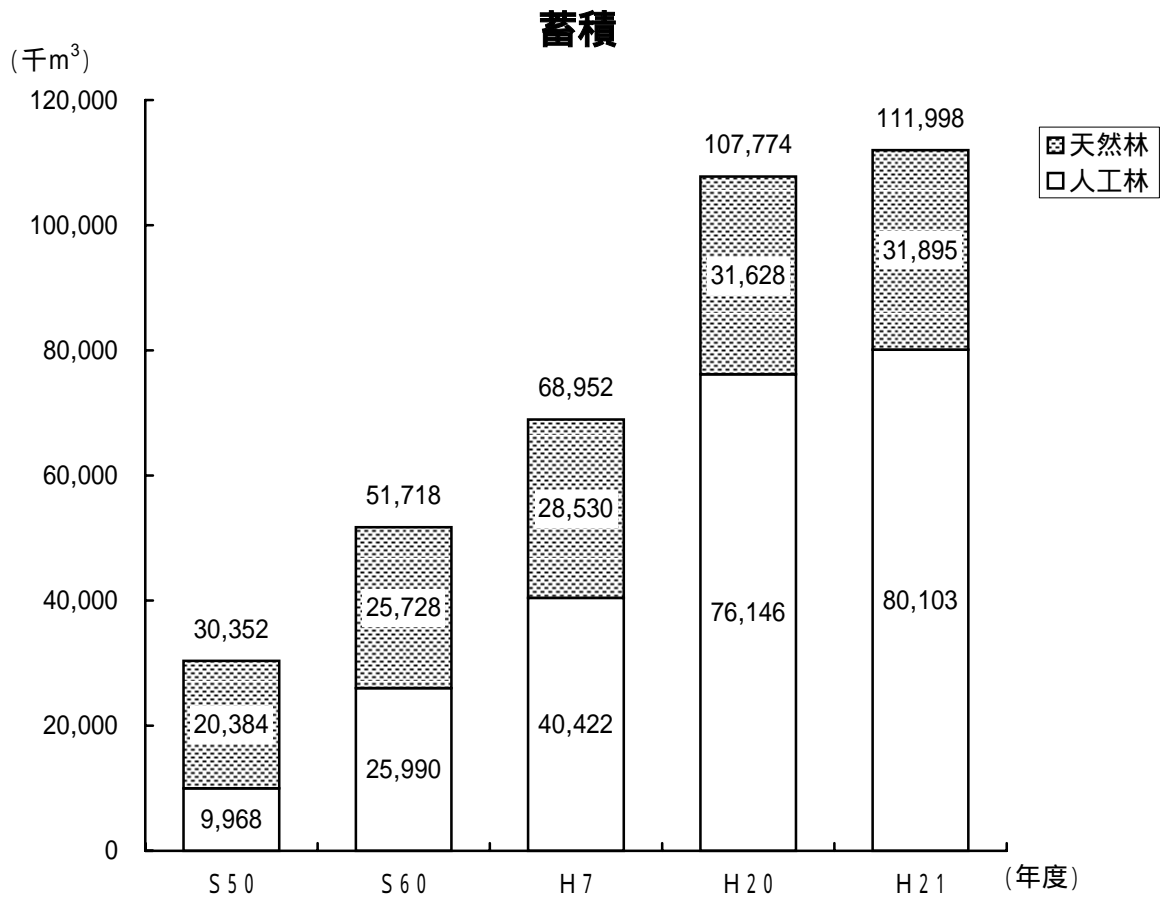
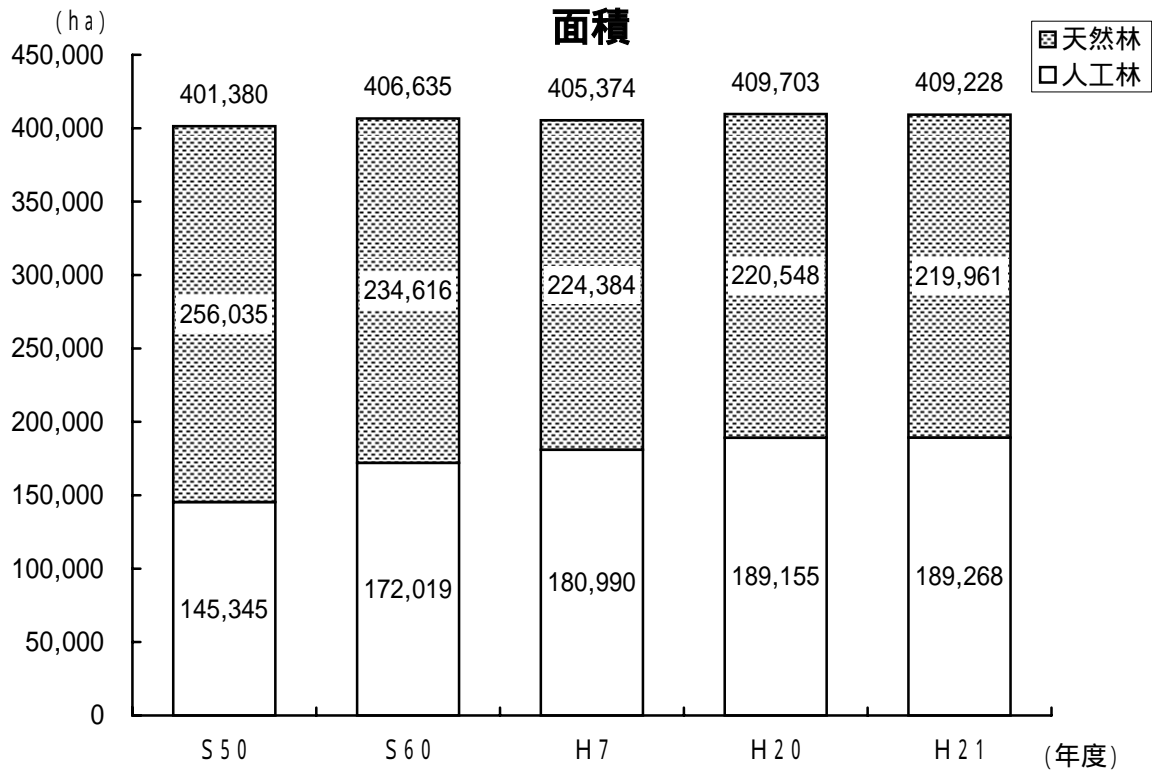


樹種別森林蓄積

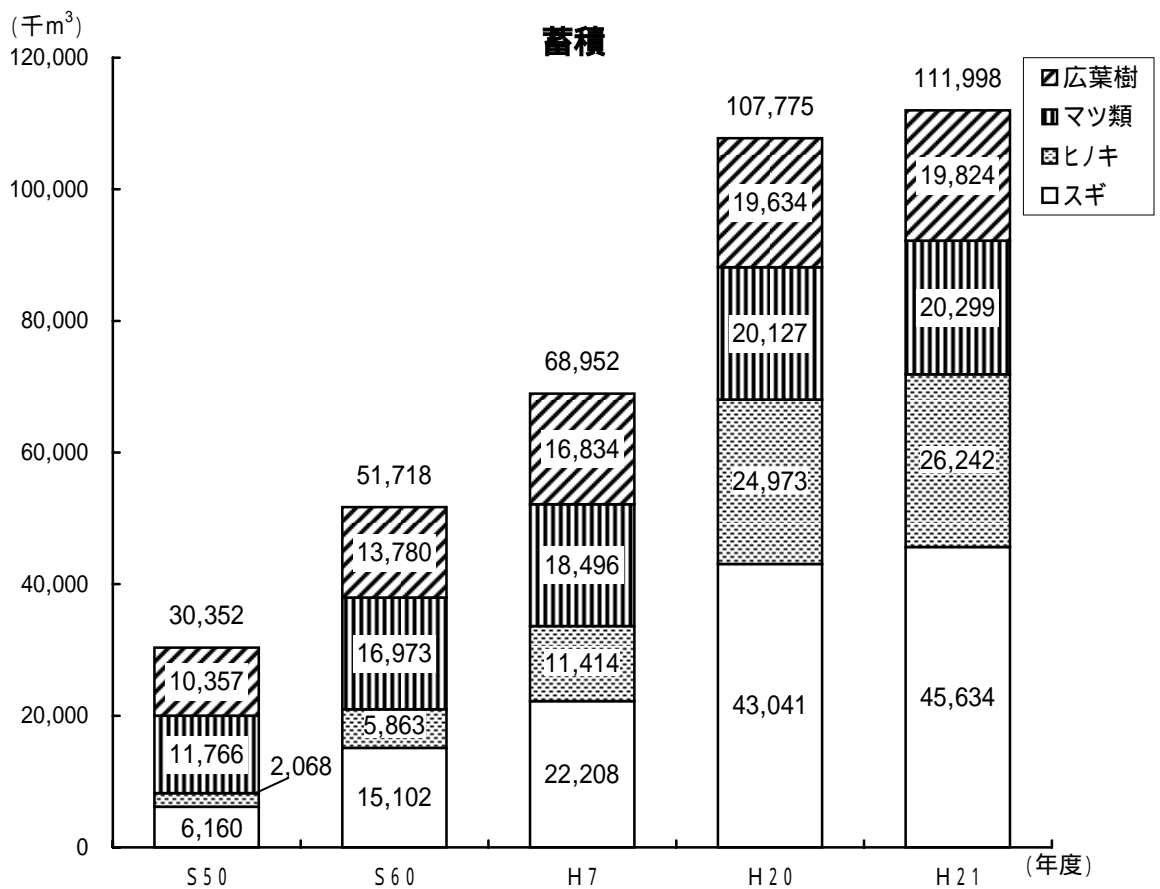
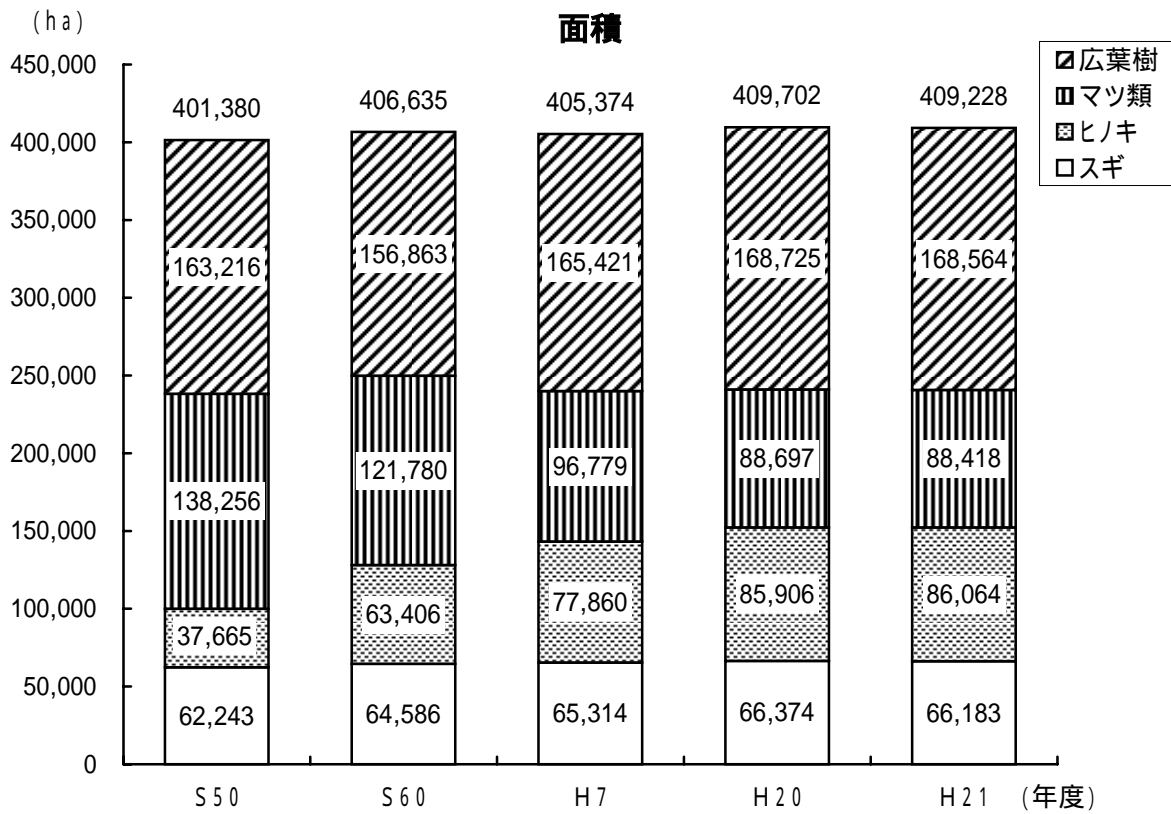


(4) 森林面積と蓄積の推移 (関連資料P24)

ア 人天別森林面積及び蓄積

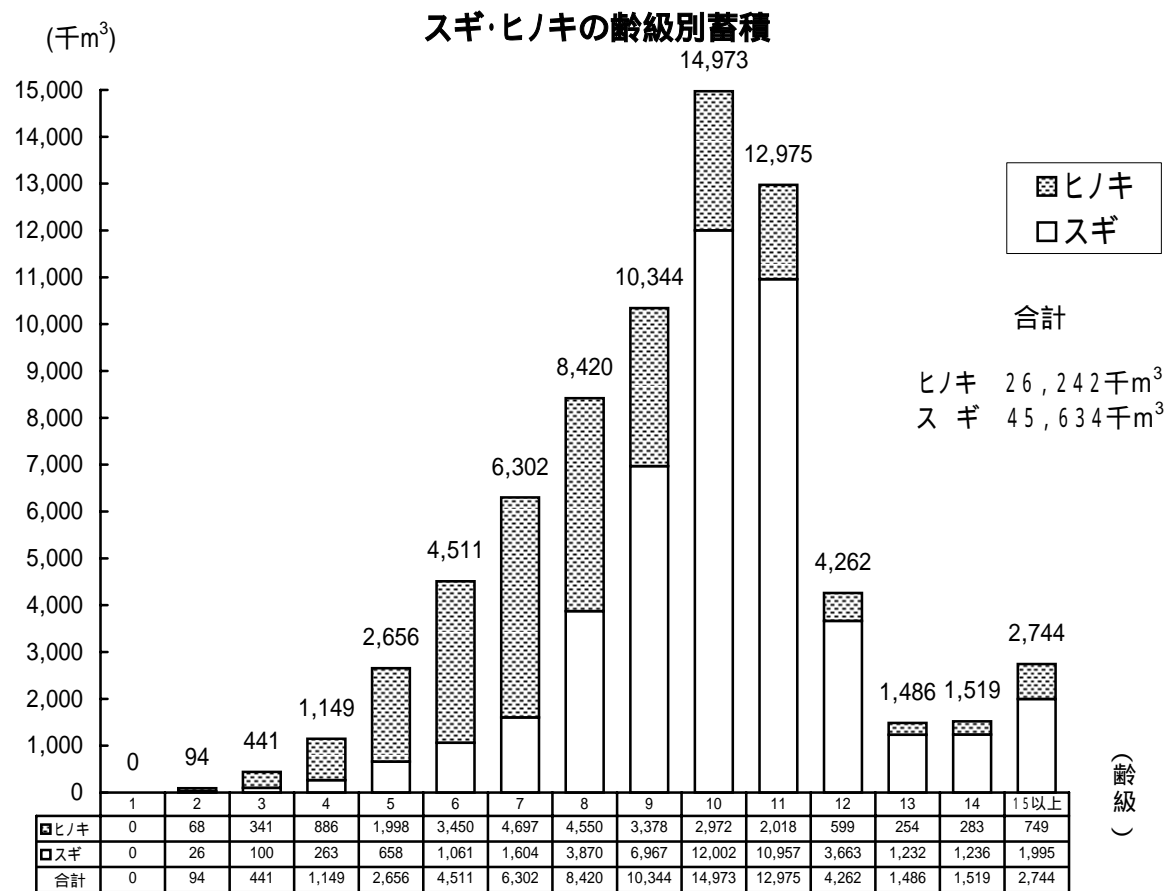
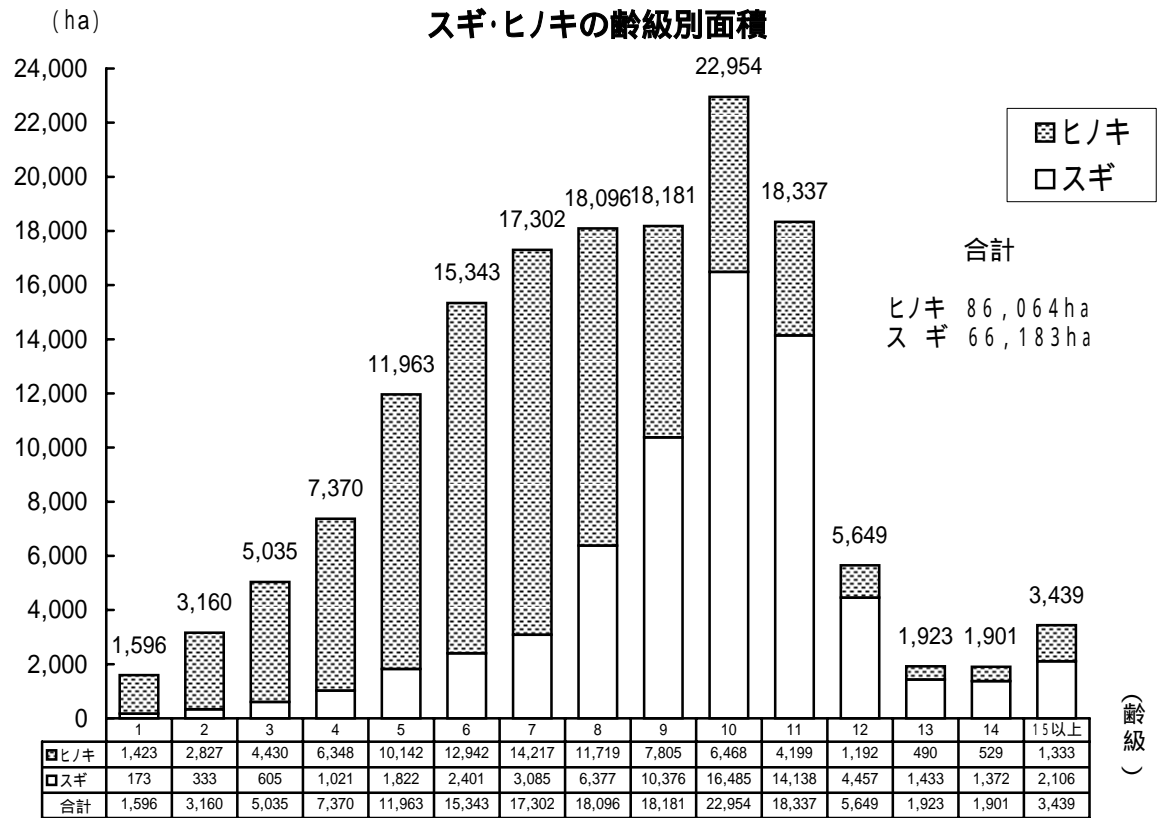


イ 樹種別森林面積及び蓄積



(5) 人工林(スギ・ヒノキ)の齡級構成 (関連資料P28)

人工林(スギ・ヒノキ)の齡級構成は、保育間伐等手入れを必要とする7齡級(35年生)以下の森林面積が41%を占めている。

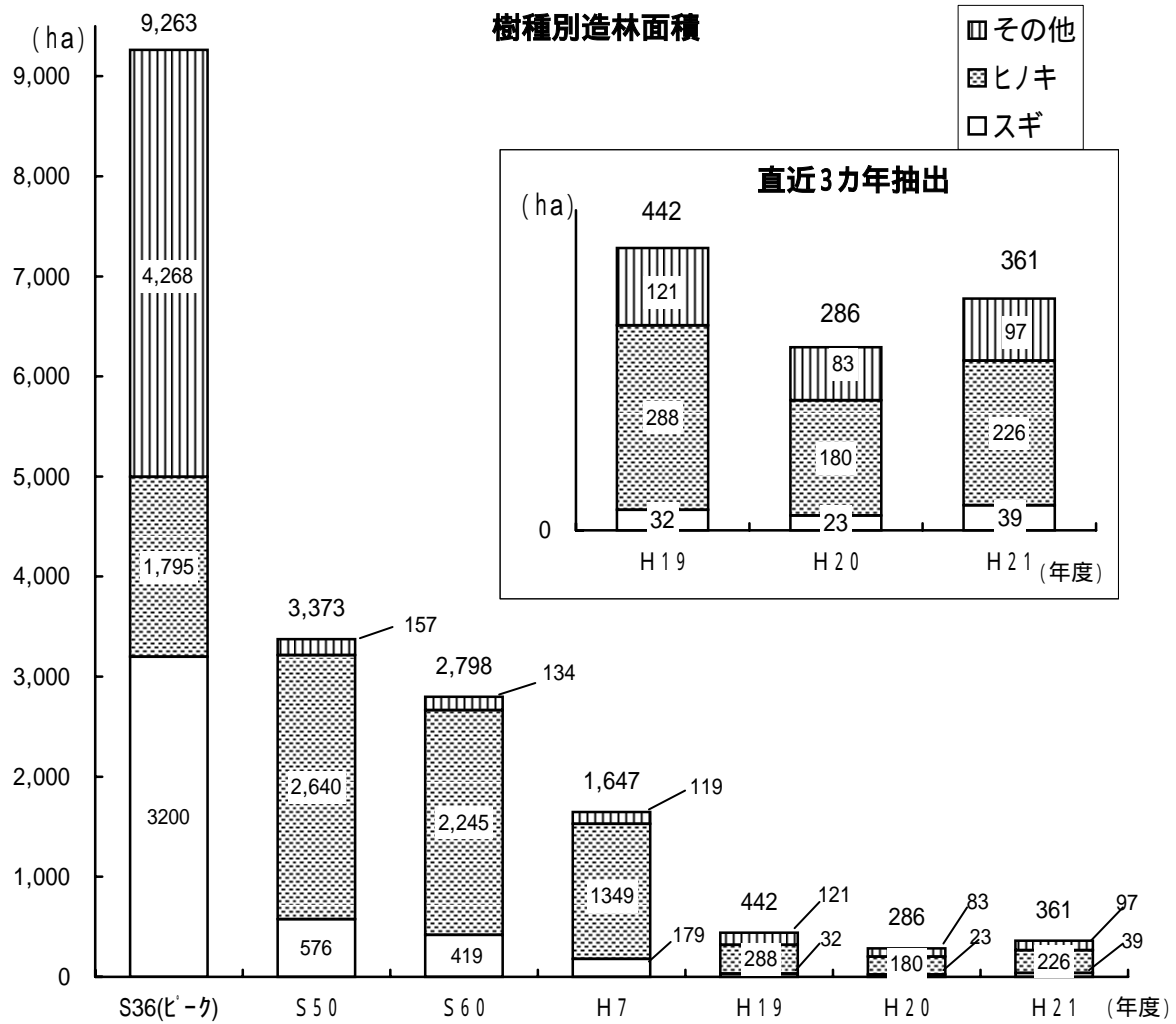


齡級：林齡を一定の幅にくったもの。一般に5ヶ年をひとつくりにし、林齡1～5年生までを1齡級、6～10年生までを2齡級...と称する。

2. 造林等

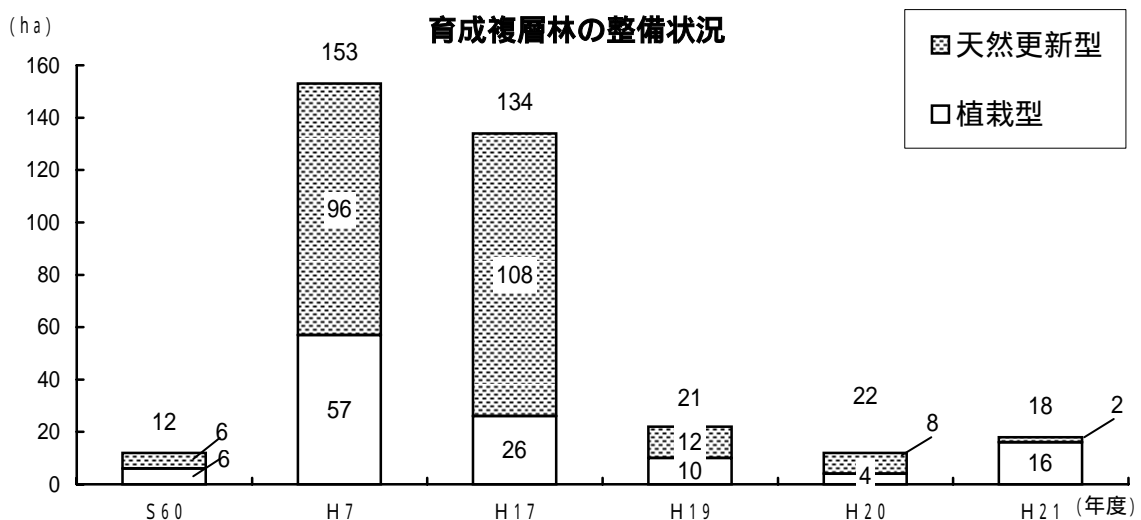
(1) 造林 (関連資料P41)

造林面積は、昭和36年度の9,263haをピークに減少傾向にある。造林樹種は、スギ・ヒノキがその主体を占めている。その他の樹種は、昭和52年度までマツが主体であったが、その後は広葉樹が主体となっている。



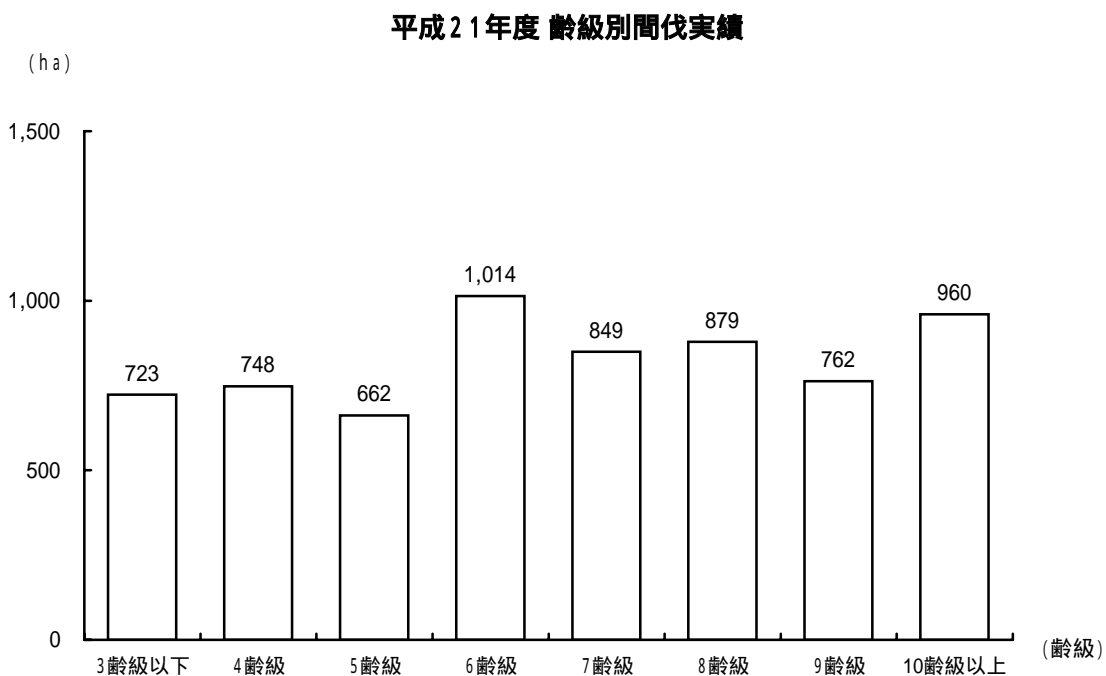
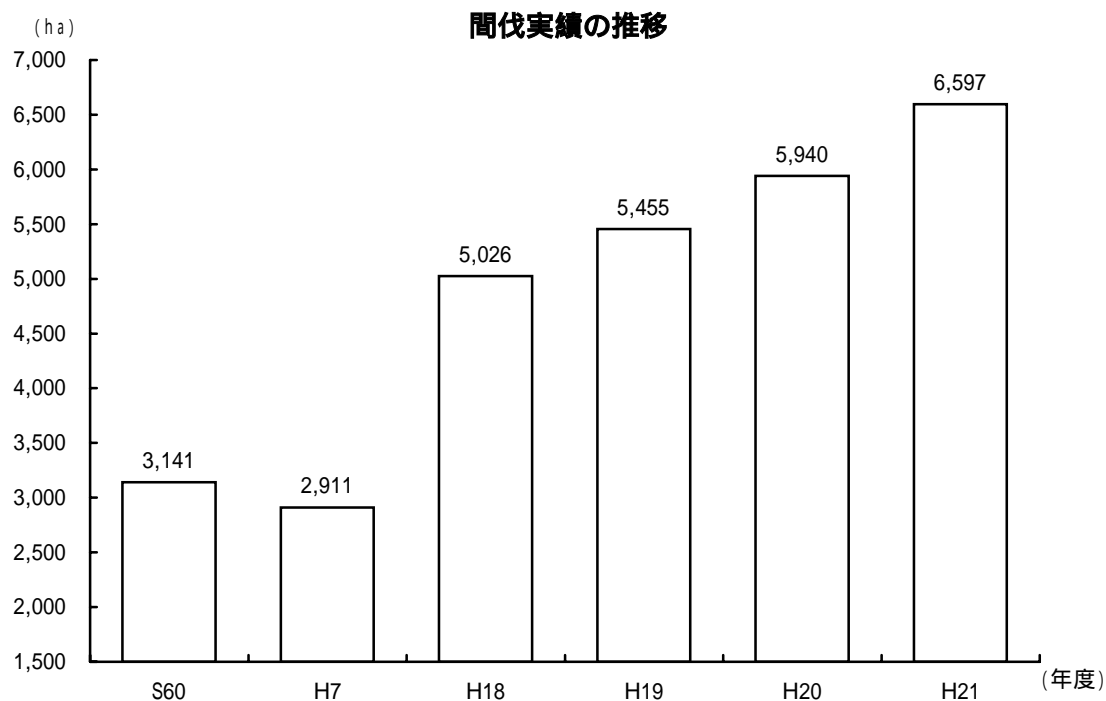
(2) 育成複層林の整備 (関連資料P52, 53)

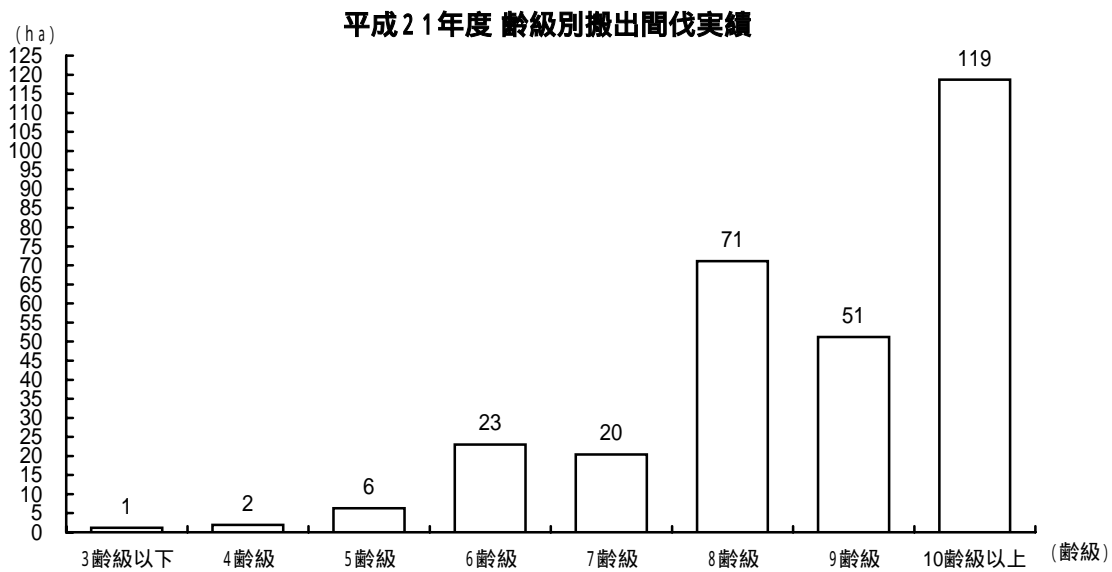
育成複層林の整備は、植栽型と天然更新型により実施している。



(3) 間伐 (関連資料P58, 造林保護班資料)

スギ・ヒノキの人工林のうち、間伐対象の主体となる4齢級から7齢級の森林面積は約51,977haあり、平成21年度は6,597haの間伐を実施している。





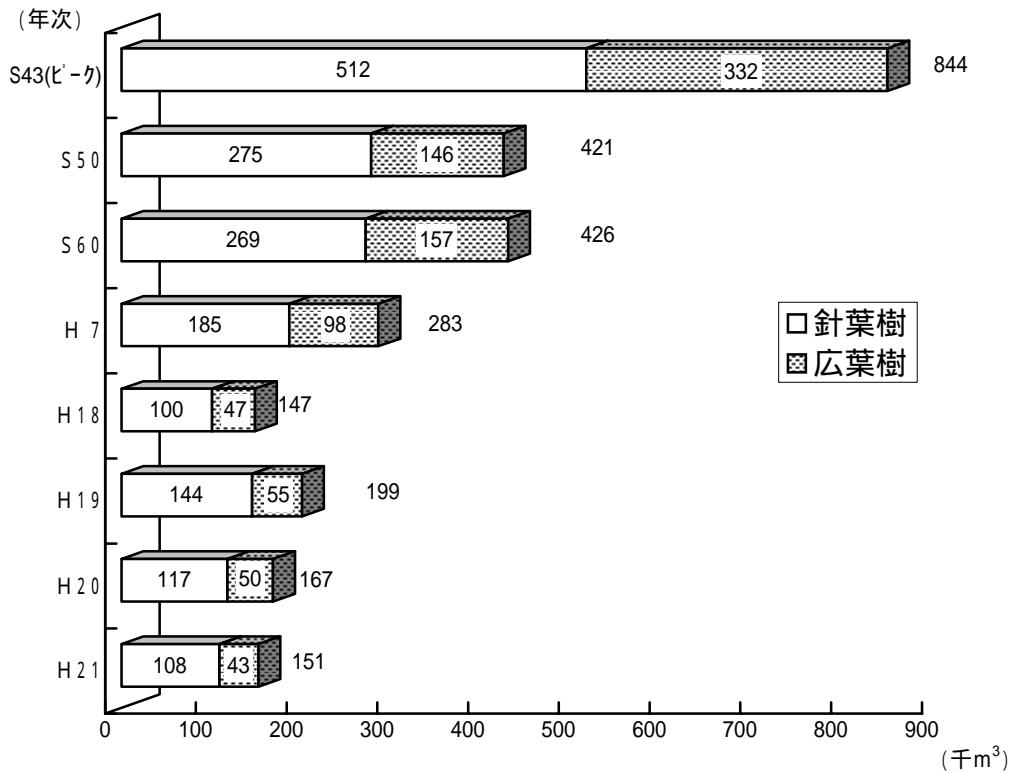
3. 林産物生産

(1) 木材生産 (関連資料P61)

ア 素材生産

素材生産量は、昭和43年の844千 m^3 をピークに大幅に減少し近年は、ピーク時の2割前後で推移している。

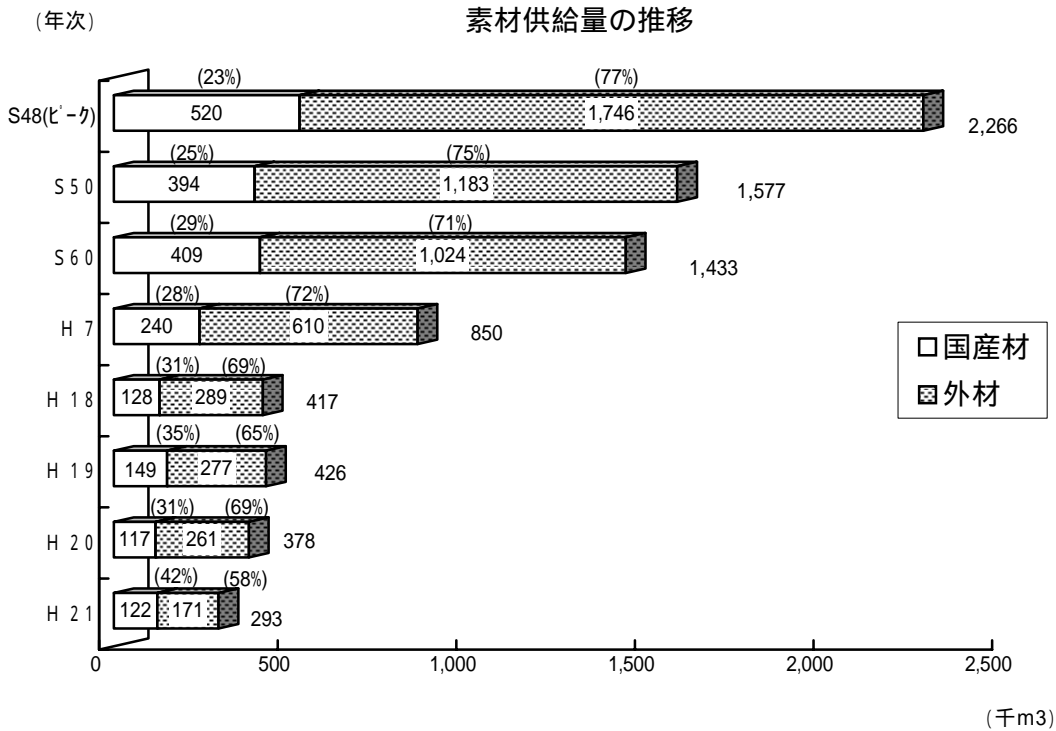
素材生産量の推移



イ 素材供給

素材供給量は、昭和48年の2,266千m3をピークに大幅に減少し、平成17年以降ピーク時の2割以下まで減少している。

国産材、外材別では、平成20年までは外材が7割近くを占めていたが、平成21年は外材輸入量の減少により、外材の割合が6割となっている。

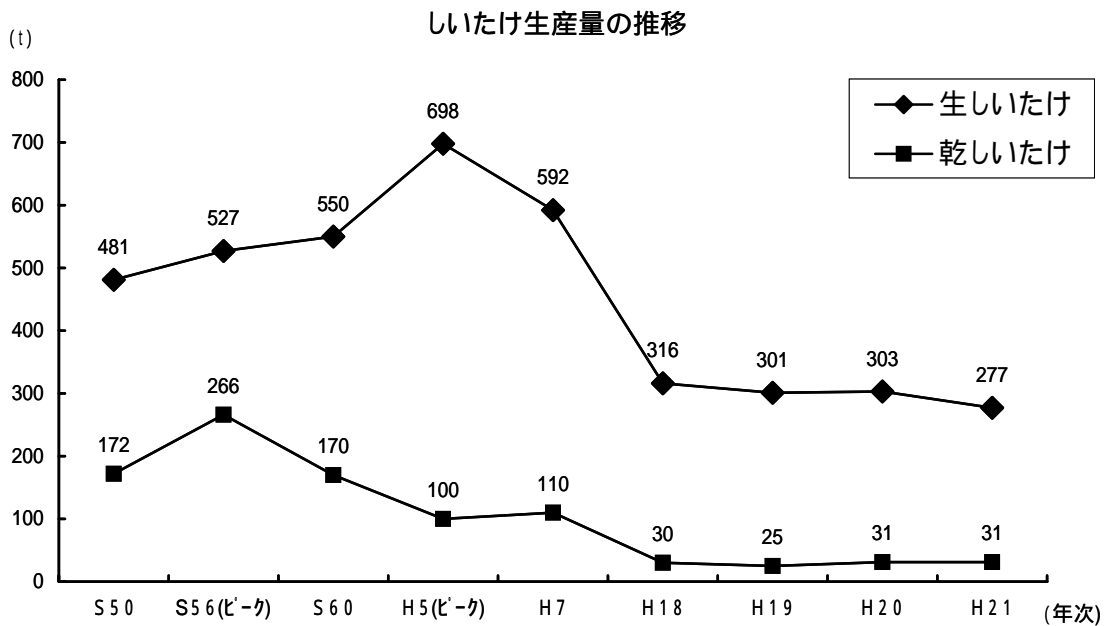


(2) 特用林産 (関連資料P71)

ア しいたけ

しいたけ生産量は、生しいたけが平成5年の698tを、乾しいたけは昭和56年の266tをピークに、大幅に減少している。

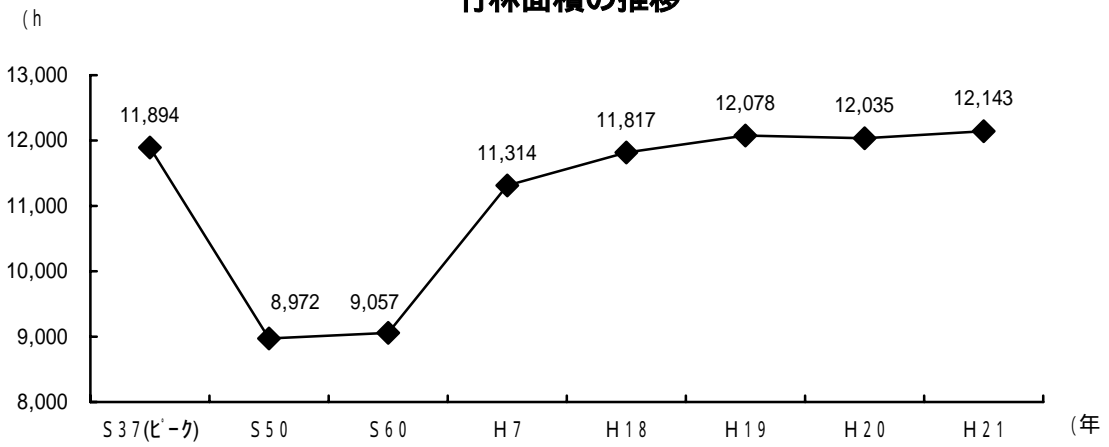
生しいたけはピーク時の4割程度まで減少し、乾しいたけにおいてはピーク時の1割程度まで減少している。




イ 竹林等

竹林面積は、昭和37年度の11,894haをピークとして減少していたが、再び増加傾向にある。

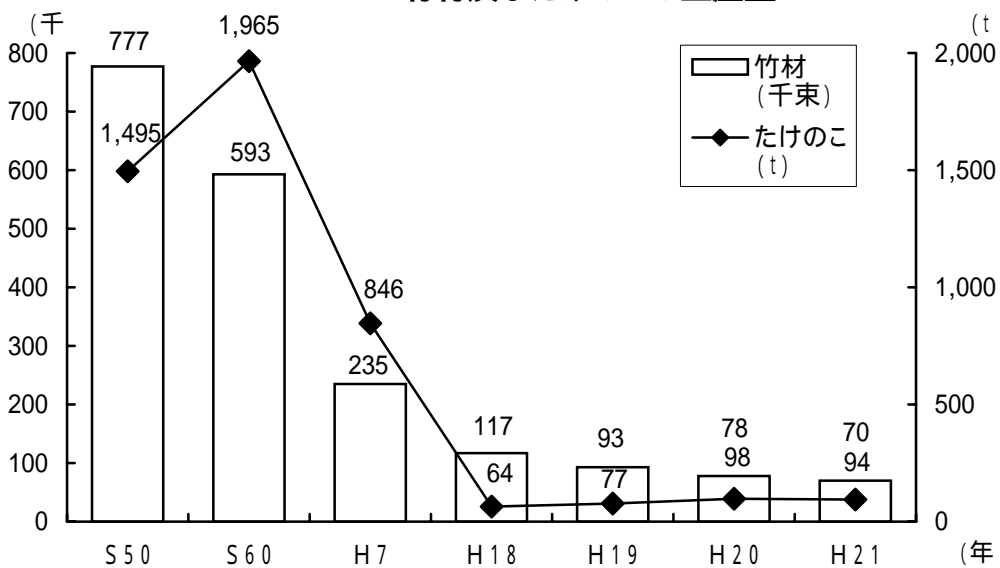
竹林面積の推移



種類別竹林面積



竹材及びたけこの生産量

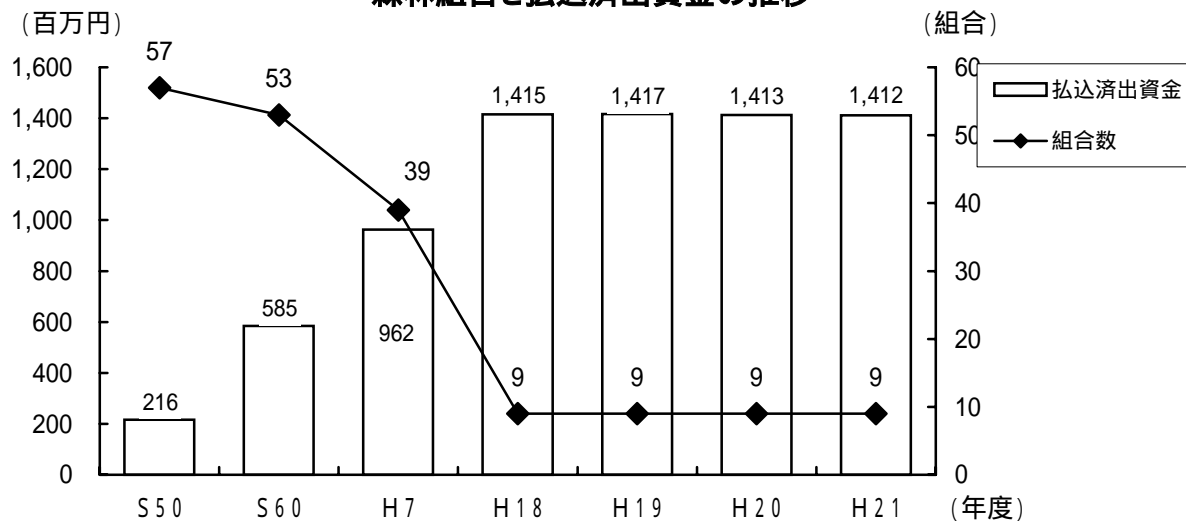


4. 森林組合

(1) 森林組合の概況 (関連資料P79, 82)

払込済出資金は昭和60年度の2倍を超えるなど資本の充実が進んでいる。

森林組合と払込済出資金の推移

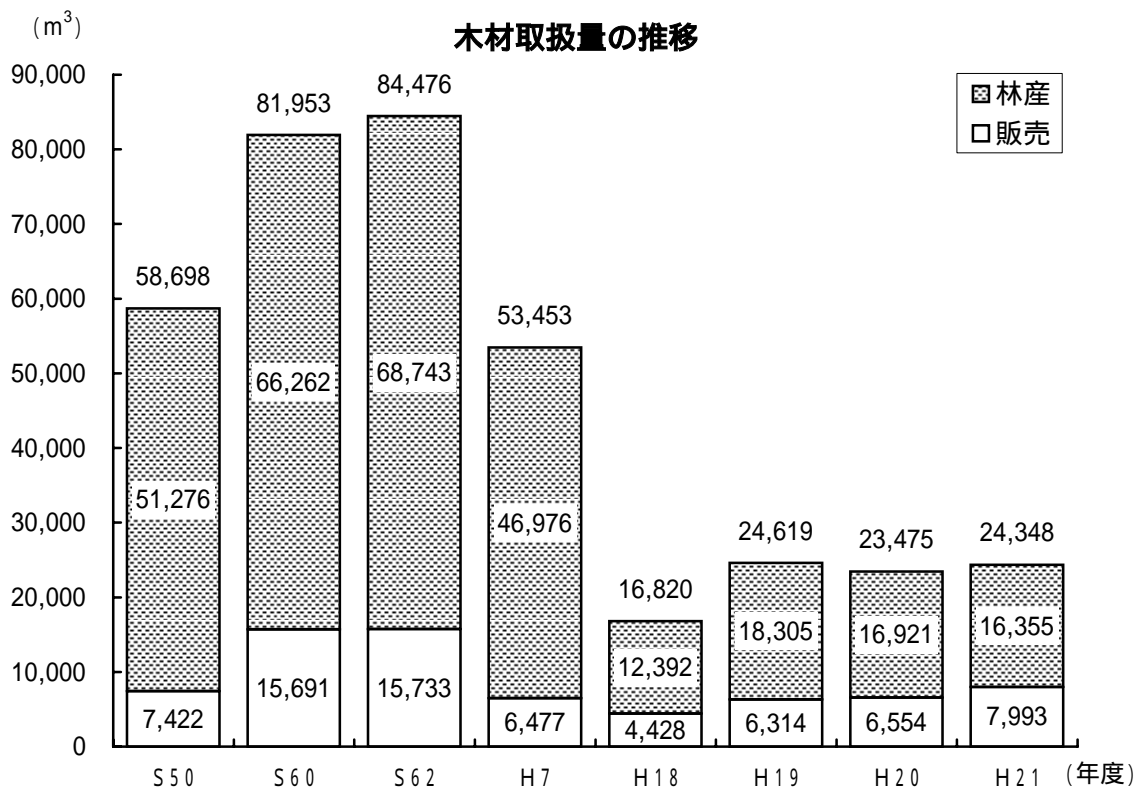


区分	年度	S50	S60	H7	H18	H19	H20	H21
森林組合数		57	53	39	9	9	9	9
森林組合員数(人)		55,757	56,695	55,529	52,011	51,889	51,762	51,644
組合員森林所有面積(ha)		304,362	309,398	305,228	306,045	304,806	304,574	304,381
払込済出資金(百万円)		216	585	962	1,415	1,417	1,413	1,412

(2) 木材取扱量 (関連資料P83)

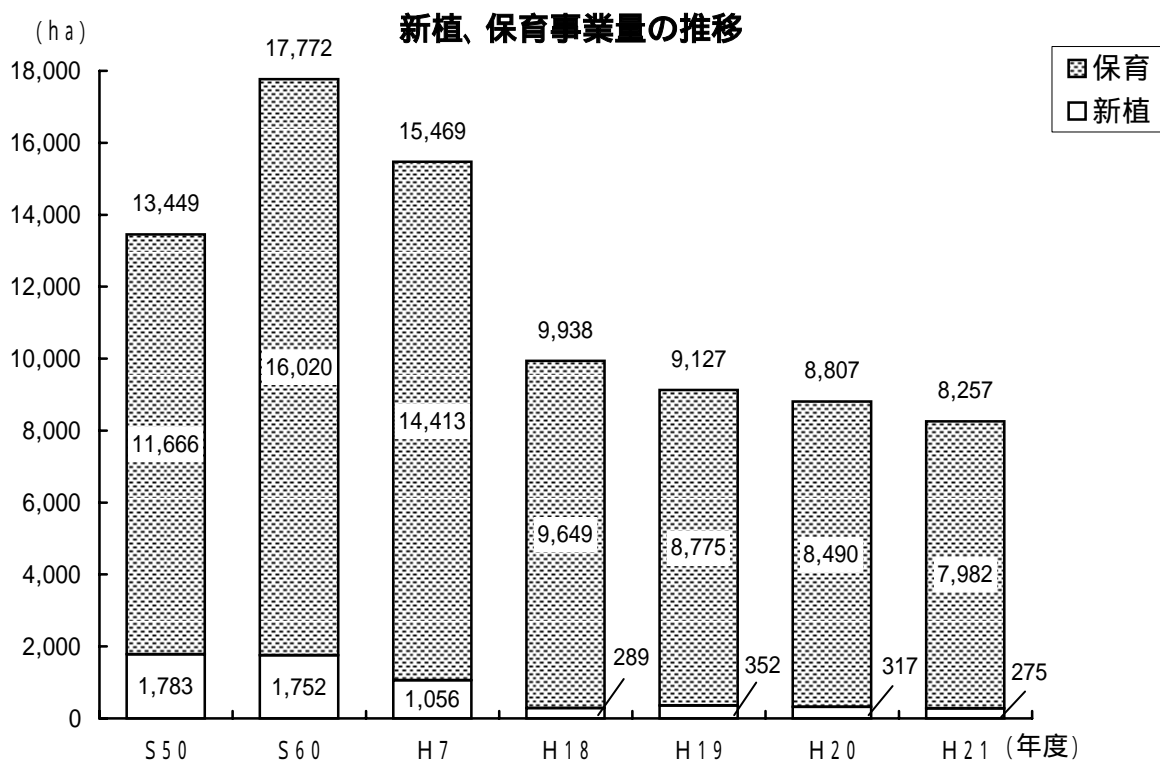
木材取扱量は、昭和62年度以降減少傾向にあったが、ここ数年は横ばいで推移している。

木材取扱量の推移



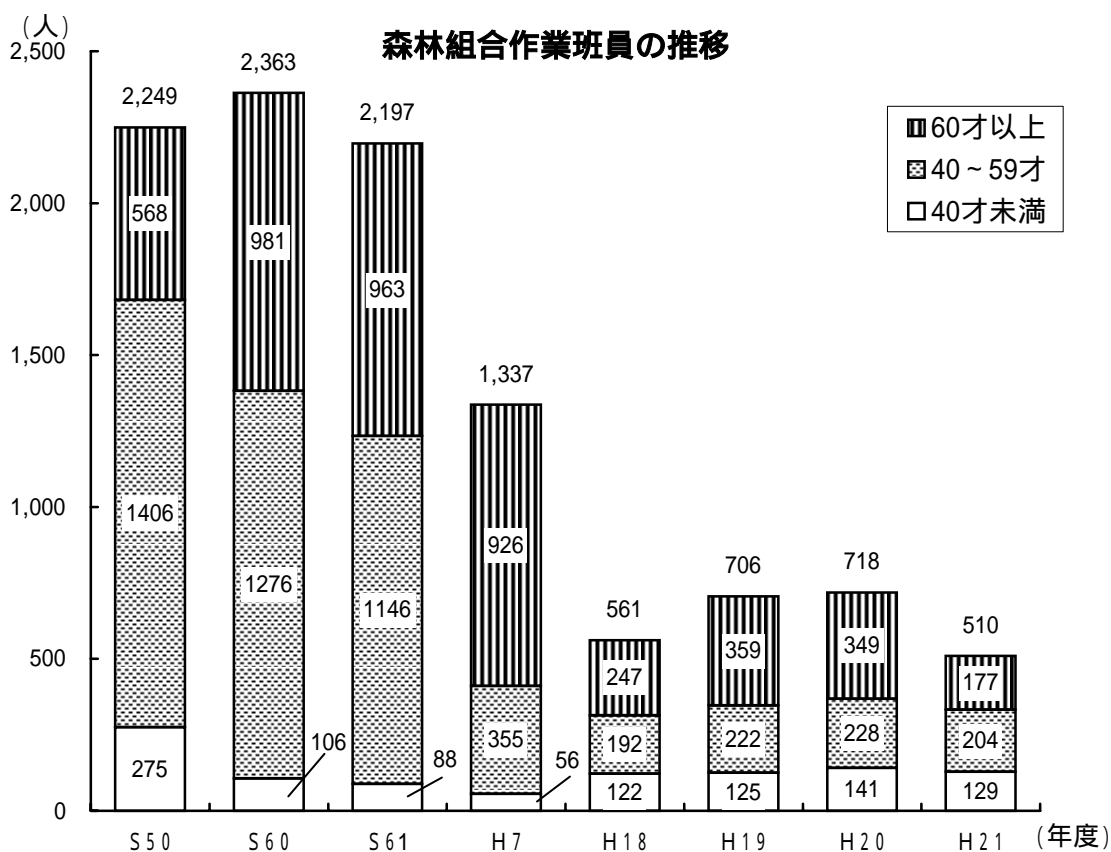
(3) 森林造成事業 (関連資料P80)

新植、保育の事業量は、減少傾向にある。



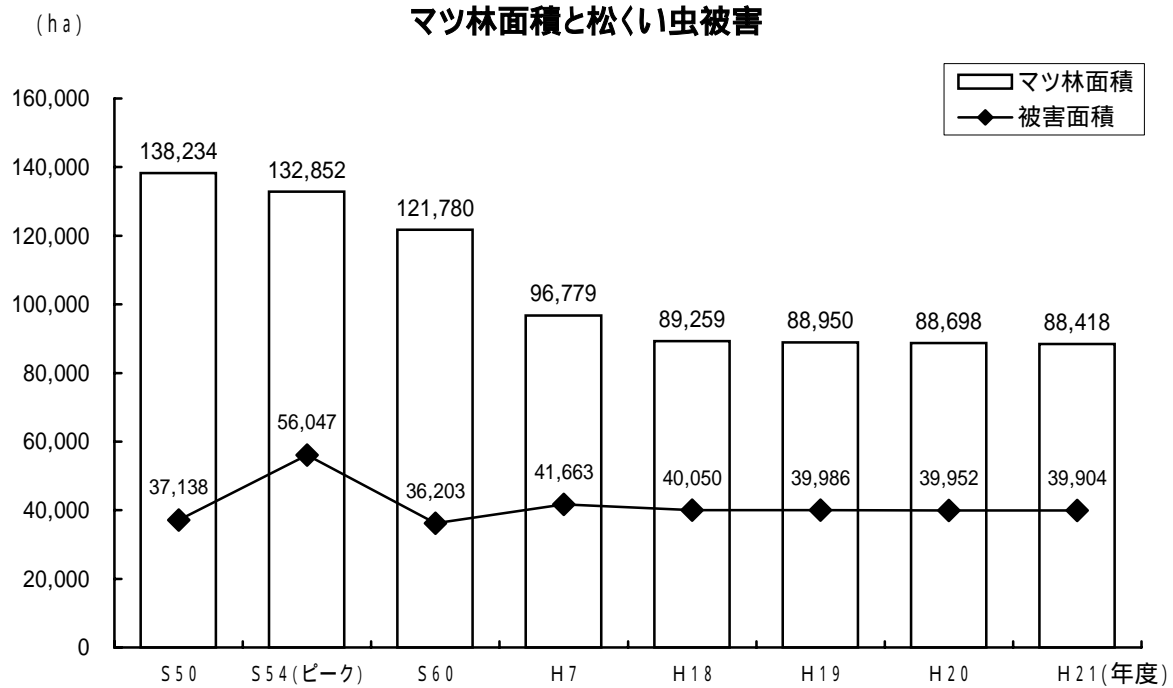
(4) 森林組合作業班 (関連資料P81・団体指導室資料)

作業班員数は、昭和61年以降減少傾向にあったが、ここ数年は横ばいで推移している。(平成19年度及び平成20年度は臨時雇を含んだ数値となっている。)

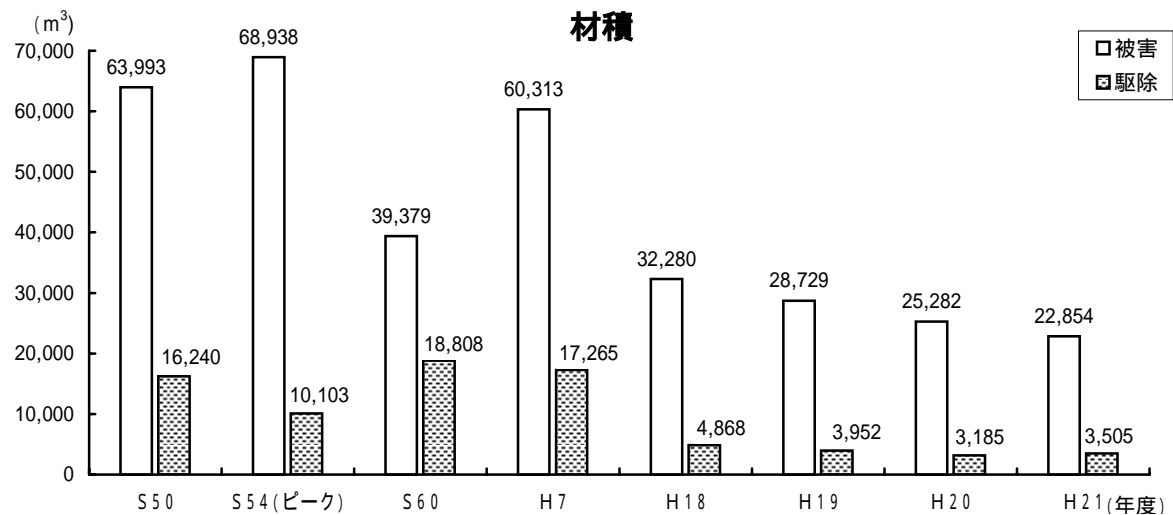
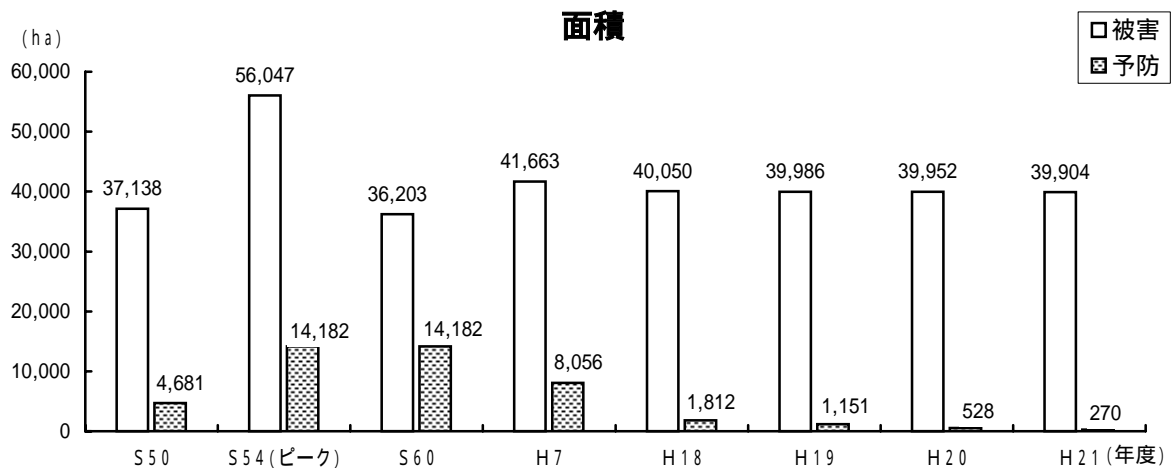


5. 森林被害

(1) マツ林面積と松くい虫被害 (関連資料P24, 91)



(2) 松くい虫防除事業の推移 (関連資料P91)



6. 林業普及

(1) 林業士及び林業作業士の認定状況 (関連資料P93, 普及班資料)

区分	指導 林業士	青年 林業士	基幹林業 作業士	林業技能 作業士	林業 作業士	計
認定者数	94人	7人	59人	26人	116人	302人

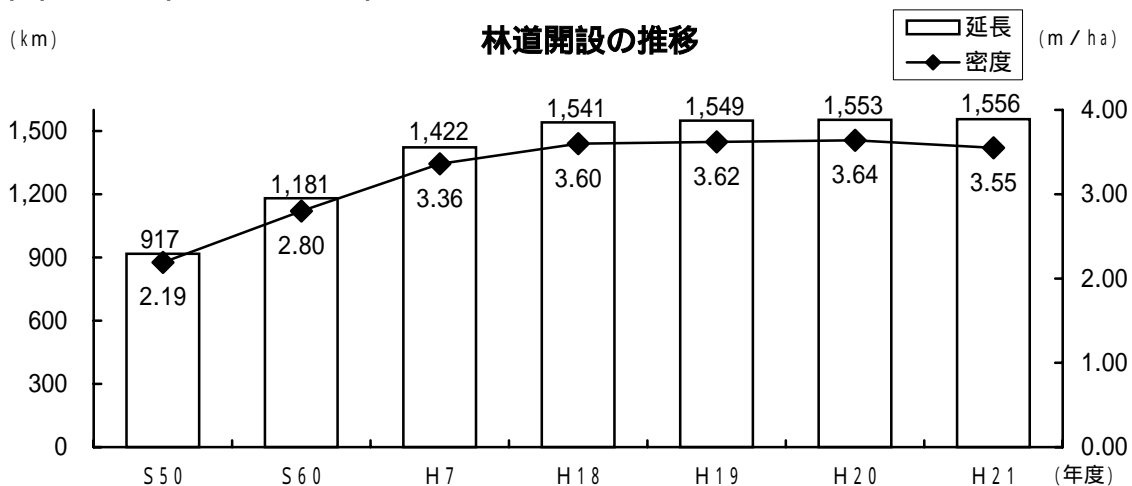
(2) 主要林業機械の保有状況 (関連資料P94)

機械種別	年度							
	S50	S60	H7	H18	H19	H20	H21	
集材機	649	520	437	306	293	297	265	
運材機	181	359	479	301	300	273	267	
フォークリフト	210	261	195	105	103	111	99	
ショベル系掘削機	16	65	102	130	129	138	155	
チェーンソー	5,431	12,324	12,029	10,254	9,698	8,728	7,856	
刈払機	5,448	8,732	11,783	12,865	12,650	11,385	10,247	
動力枝打機	-	224	553	371	285	279	265	
苗畑用トラクタ	126	188	37	17	17	20	19	

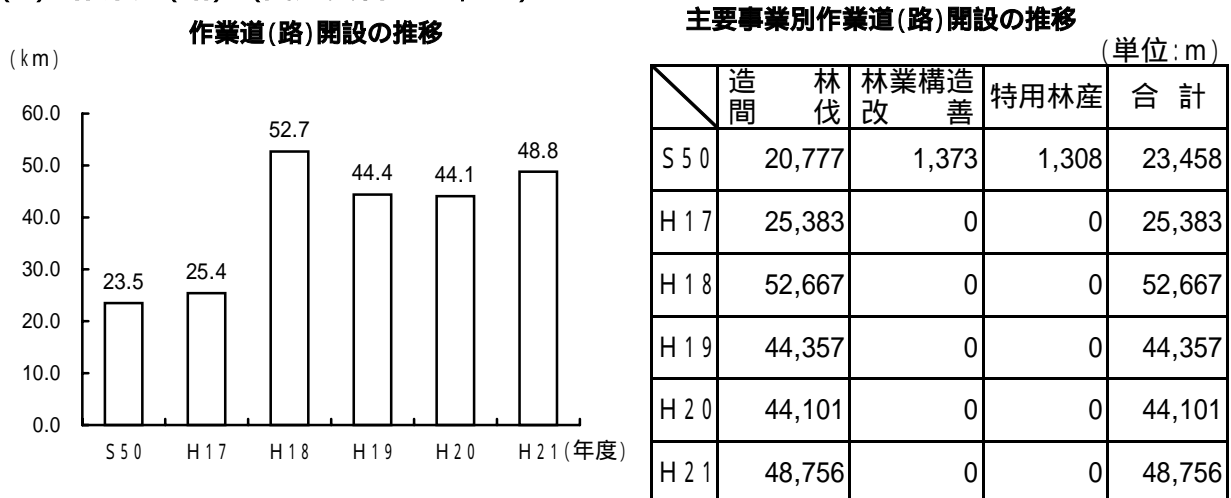
7. 林道等

平成21年度は、17路線(延長3.3km)を開設し、総延長は1,556kmとなった。
また、作業道(路)については、48.8kmが開設された。

(1) 林道 (関連資料P95)



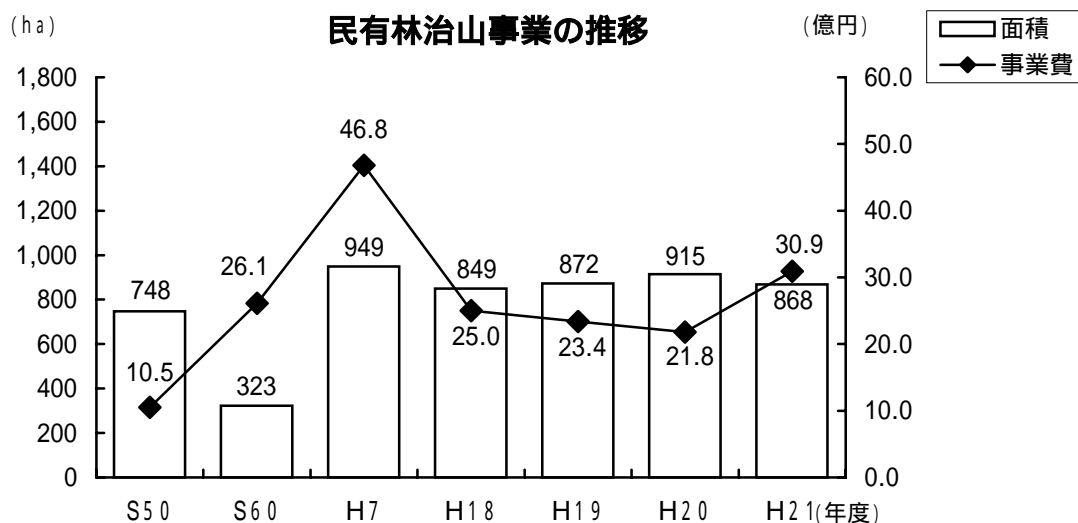
(2) 作業道(路) (関連資料P56, 73)



8. 治山

(1) 治山事業の推移 (関連資料P106)

治山事業は、森林整備保全事業計画(平成21年度～平成25年度)に基づき計画的な事業の推進に努めており、平成21年度には当年度発生した災害に対する緊急的な災害復旧事業と併せ239箇所(面積868ha、事業費30.9億円)を実施した。



(2) 生活環境保全林 (関連資料 治山林道班資料)

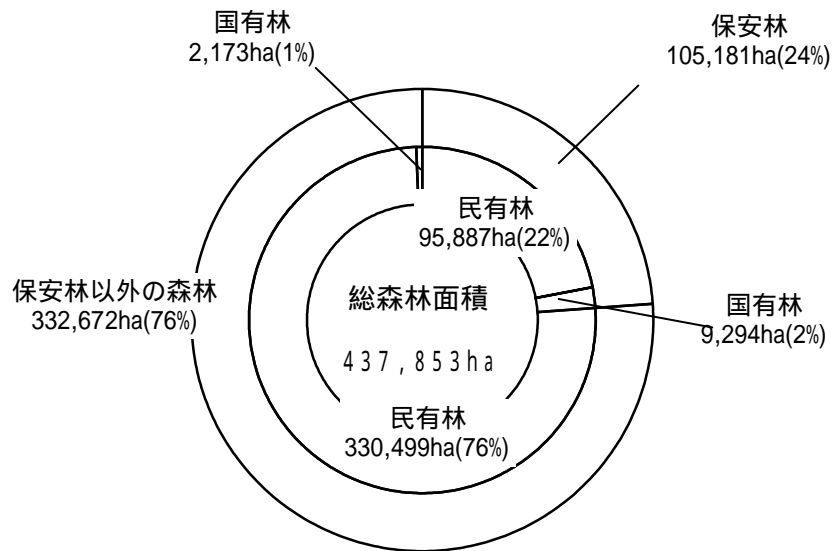
生活環境保全林の概要

地区名	市 町	施行年度	区域面積 (ha)	地区の愛称
霜降山	宇部市	S47～49	200.00	霜降山市民の森
田床山	萩市	S50～52	100.00	田床山市民の森
千坊山	光市	S51～53	120.00	市民の森
太華山	周南市	S53～55	40.00	
長野山	周南市	S54～56	30.00	長野山緑地公園
天神山	防府市	S55～57	16.56	天神山森林公園
国見台	下関市	S56～58	62.00	国見台森林公園
菩提寺山	山陽小野田市	S57～59	30.00	菩提寺山市民の森
兄弟山	山口市	S58～60	13.00	おとどいやま森林公園
青海島	長門市	S59～61	30.00	青海島森林公園
嵩山	周防大島町	S60～62	42.00	長寿の森・嵩山森林公園
琴石山	柳井市	S61～63	18.60	琴石山グリーンパーク
笠戸高山	下松市	S62～H元	24.00	
烏帽子岳	周南市	S63～H2	34.80	烏帽子岳ウッドパーク
永安	岩国市	H元～2	8.50	周東町いこいの森
深坂	下関市	H元～3	46.10	サンサンフォレスト深坂
八丁峠	萩市	H元～3	15.00	旭水の森
犬鳴	山口市	H2～3	18.50	犬鳴公園
高照寺山	岩国市	H2～4	62.00	高照寺山グリーンパーク
大浦岳	下関市	H3～4	41.83	大浦岳森林公園
十種ヶ峰	阿東町	H4～5	29.80	
桜山	美祢市	H4～6	28.02	桜山森林公園
塔ヶ森	岩国市	H5～7	13.10	塔ヶ森展望公園
青海島	長門市	H6～7	10.00	
宇生	萩市	H7～9	56.70	やすらぎの森宇生
右田ヶ岳	防府市	H5～11	492.10	
華山	下関市	H8～11	36.80	
高瀬湖	周南市	H10～13	24.37	
水尻	長門市	H12～14	30.20	いこいの森三隅


9. 保安林 (関連資料P114)

地域森林計画に基づき、計画的な整備に努めている。平成21年度末の保安林面積は、総森林面積の24%である。

保安林の割合



保安林の種類別割合



10. その他

(1) 地域森林計画樹立状況 (関連資料: 地域森林計画書)

(単位: ha)

森林計画区	農林事務所	計画期間	民有林面積		
			対象森林	対象外森林	計
岩徳	岩国・田布施・周南	平成19年～28年	149,939	484	150,423
萩	山口・萩	平成20年～29年	87,897	4	87,901
豊田	下関・長門	平成21年～30年	73,151	406	73,557
山口	山口・美祢	平成22年～31年	114,296	209	114,505
計			425,283	1,103	426,386

(2) 保有規模別林家数 (関連資料: 農林業センサス)

(単位: 戸、ha、%)

区分	1990年 (平成2年)		2000年 (平成12年)		2005年 (平成17年)					H17/H12 林家数	
	林家数	構成比	林家数	構成比	林家数	所有面積		一戸当たり 保有規模			
						構成比	構成比				
総数	35,008	100.0	33,114	100.0	28,119	100.0	140,792	100.0	5.01	85	
保有 階 層 別	1～5ha	25,926	74.1	25,225	76.2	21,268	75.6	45,985	32.7	2.16	84
	5～20ha	7,952	22.7	6,889	20.8	5,872	20.9	50,316	35.7	8.57	85
	20～50ha	942	2.7	836	2.5	792	2.8	21,803	15.5	27.53	95
	50ha以上	188	0.5	164	0.5	187	0.7	22,687	16.1	121.32	114

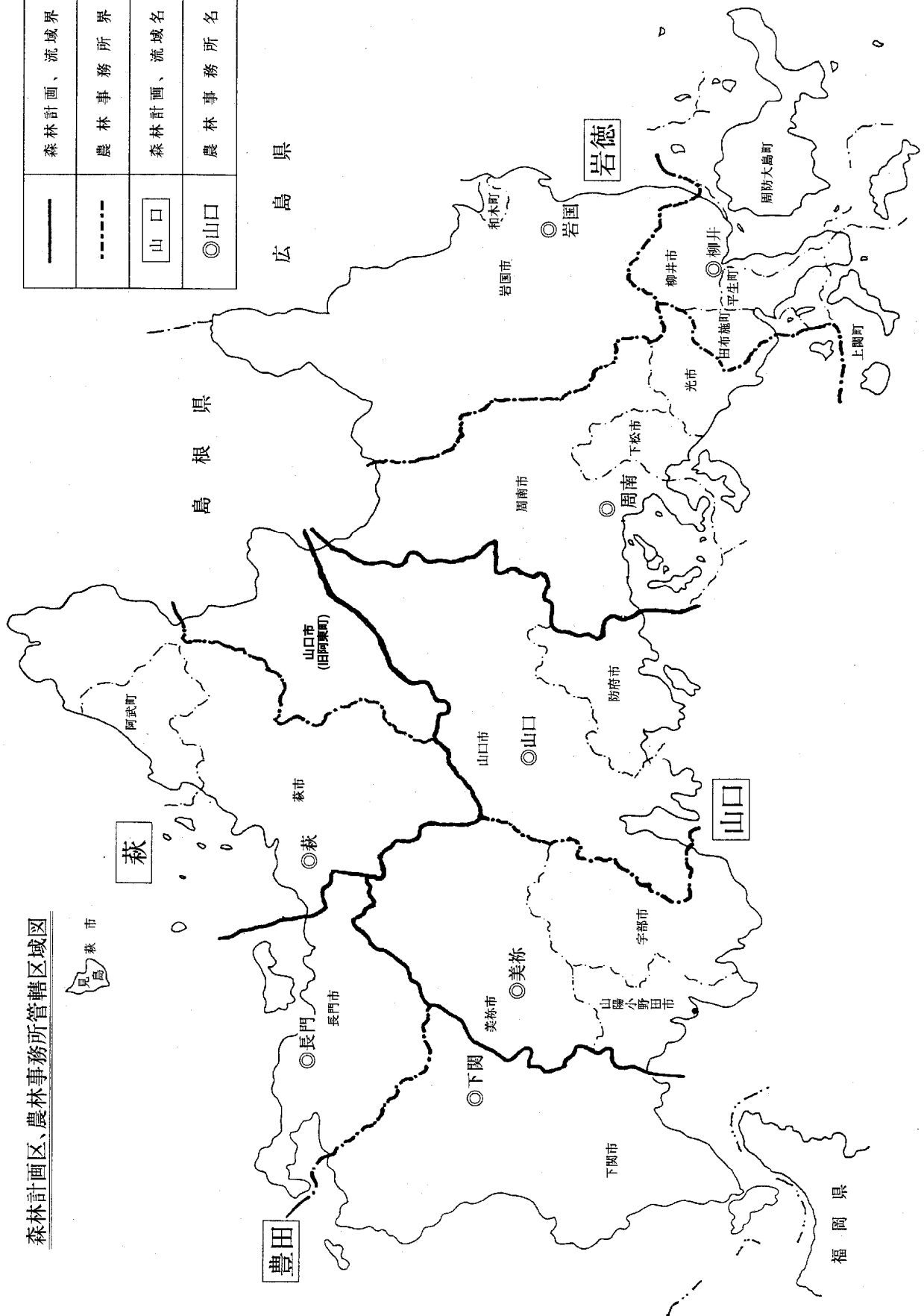
注: 1「林家」とは保有山林面積が1ha以上の世帯をいう。

(3) 森林施業計画の認定状況 (関連資料P33)

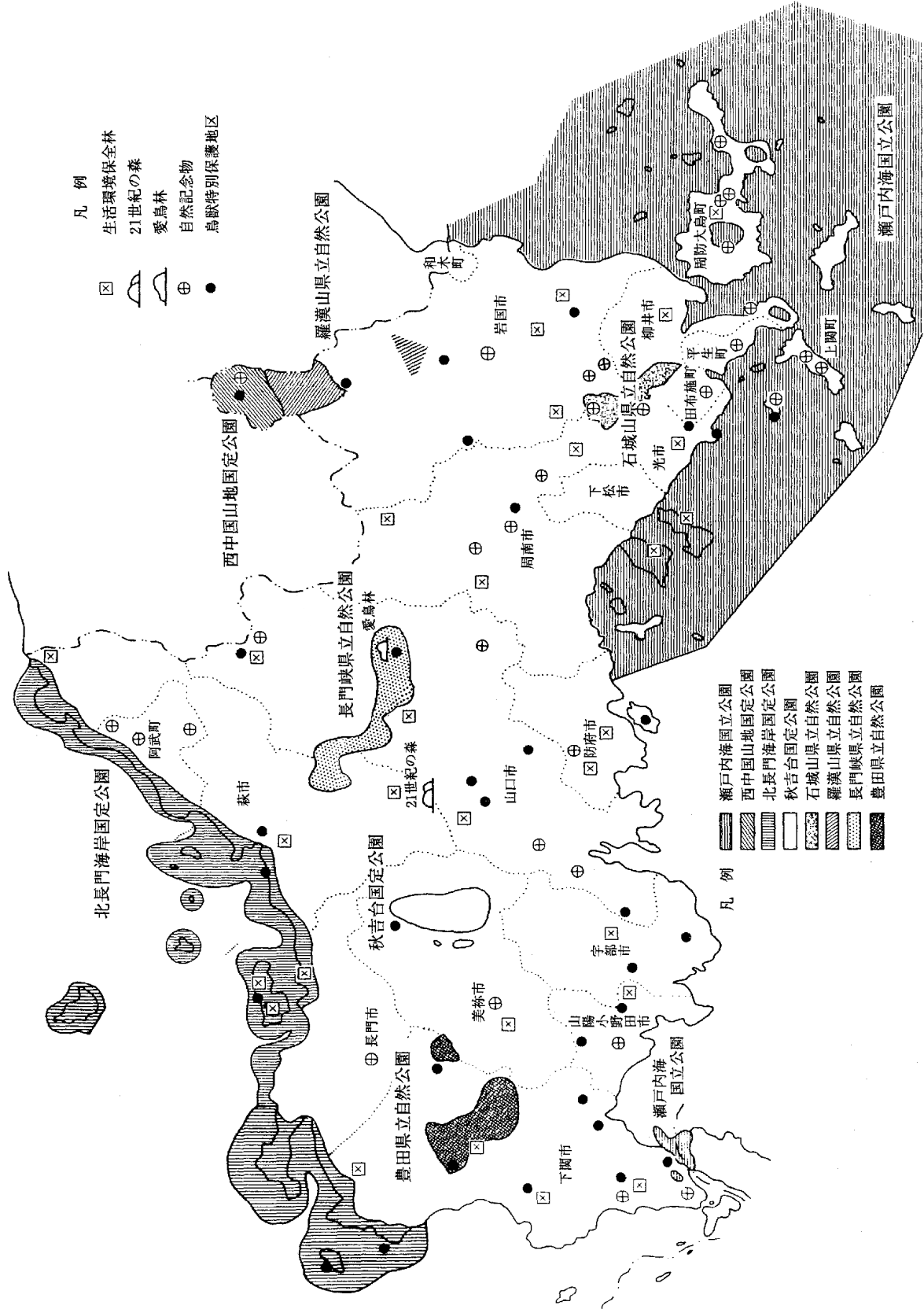
区分	民有林面積	認定面積	認定率
属地	426,386 ha	182,475 ha	43%

森林計画区、農林事務所管轄区域図

——	森林計画、流域界
- - - -	農林事務所界
□山口	森林計画、流域名
◎山口	農林事務所名



自然環境保全施設等整備状況図



- 凡例
- 生活環境保全林
 - 21世紀の森
 - 愛鳥林
 - 自然記念物
 - 鳥獣特別保護地区

- 凡例
- 瀬戸内海国立公園
 - 西中国山地国立公園
 - 北長門海岸国立公園
 - 秋吉台国立公園
 - 石城山県立自然公園
 - 羅漢山県立自然公園
 - 長門峡県立自然公園
 - 豊田県立自然公園

統計表

森林の現況

1. 市町別土地利用状況及び林野率

(単位:面積ha、率%)

市町	総土地面積	林野			その他				林野率
		総数	森林	原採草野地	耕地			その他	
					総数	田	畑		
総数	611,389	439,206	437,853	1,353	50,751	41,029	9,722	121,432	72
岩国農林事務所	88,434	71,980	71,438	541	3,478	2,718	760	12,976	81
岩国市	87,378	71,365	70,826	539	3,462	2,710	752	12,551	82
和木町	1,056	615	612	2	16	8	8	425	58
田布施農林事務所	39,770	21,432	21,403	29	5,619	2,998	2,621	12,719	54
柳井市	13,990	8,150	8,134	16	1,884	1,530	354	3,956	58
周防大島町	13,817	7,070	7,067	3	2,195	305	1,890	4,552	51
上関町	3,481	2,221	2,220	1	104	17	87	1,156	64
田布施町	5,035	2,582	2,577	4	881	724	157	1,572	51
平生町	3,447	1,409	1,404	5	555	422	133	1,483	41
周南農林事務所	83,762	61,445	61,273	172	4,584	3,899	685	17,733	73
下松市	8,936	5,402	5,396	7	485	422	63	3,049	60
光市	9,194	4,900	4,889	12	991	827	164	3,303	53
周南市	65,632	51,142	50,989	154	3,108	2,650	458	11,382	78
山口農林事務所	121,190	87,423	87,267	156	11,903	10,720	1,183	21,864	72
山口市	102,331	77,619	77,479	141	9,481	8,560	921	15,231	76
防府市	18,859	9,803	9,788	15	2,422	2,160	262	6,634	52
美祿農林事務所	89,341	55,945	55,767	178	8,225	6,810	1,415	25,171	63
宇部市	28,771	15,029	14,981	48	2,782	2,260	522	10,960	52
美祿市	47,271	34,707	34,585	123	3,934	3,300	634	8,630	73
山陽小野田市	13,299	6,209	6,201	8	1,509	1,250	259	5,581	47
下関農林事務所	71,614	47,432	47,325	106	7,840	6,550	1,290	16,342	66
下関市	71,614	47,432	47,325	106	7,840	6,550	1,290	16,342	66
長門農林事務所	35,792	26,999	26,956	43	3,459	3,180	279	5,334	75
長門市	35,792	26,999	26,956	43	3,459	3,180	279	5,334	75
萩農林事務所	81,486	66,551	66,424	127	5,643	4,154	1,489	9,292	82
萩市	69,879	56,743	56,626	118	4,810	3,510	1,300	8,326	81
阿武町	11,607	9,808	9,799	9	833	644	189	966	85

(資料) 総土地面積:国土交通省国土地理院「全国都道府県市町村別面積調」
 その他面積:中国四国農政局山口農政事務所「第56次 山口農林水産統計年報」
 林野面積:地域森林計画書(岩徳、萩、豊田、山口)(地域森林計画対象外森林を含む)
 (参考) 各計画書作成状況

農林事務所	作成時点	計画区名
岩国	H19. 3. 31	岩 徳
田布施		
周南		
山口	H20. 3. 31	萩
	H22. 3. 31	
美祿	H22. 3. 31	山 口
下関	H21. 3. 31	豊 田
長門		
萩	H20. 3. 31	萩

2. 市町別経営形態別森林面積

市町	総数	国 有 林				民			
		総数	国有林野 法による 国有林	官 行 造 林	その他 諸官庁 有 林	総数	公 有		
							総数	県行 造林	県有林
総 数	437,853	11,467	7,976	3,319	172	426,386	55,620	3,454.51	662.79
岩国農林事務所	71,438	1,811	1,540	267	3	69,628	2,970	123	27
岩 国 市	70,826	1,811	1,540	267	3	69,016	2,947	123	27
和 木 町	612	-	-	-	-	612	24	-	-
田布施農林事務所	21,403	164	-	145	19	21,239	1,498	36	50
柳 井 市	8,134	6	-	-	6	8,128	359	-	2
周防大島町	7,067	153	-	145	8	6,914	579	34	15
上 関 町	2,220	-	-	-	-	2,220	109	-	0
田布施町	2,577	-	-	-	-	2,577	380	-	33
平 生 町	1,404	5	-	-	5	1,399	71	1	-
周南農林事務所	61,273	1,717	899	766	51	59,556	7,531	640	93
下 松 市	5,396	500	500	-	0	4,895	1,357	-	9
光 市	4,889	0	-	-	0	4,889	625	65	51
周 南 市	50,989	1,216	399	766	51	49,772	5,549	575	34
山口農林事務所	87,267	5,180	4,098	1,075	8	82,086	14,618	853	241
山 口 市	77,479	5,122	4,098	1,017	8	72,357	13,528	853	223
防 府 市	9,788	58	-	58	-	9,730	1,090	0	18
美祢農林事務所	55,767	342	-	341	1	55,425	5,692	448	113
宇 部 市	14,981	-	-	-	-	14,981	2,362	19	42
美 祢 市	34,585	341	-	341	-	34,243	2,913	429	59
山陽小野田市	6,201	1	-	-	1	6,200	417	0	12
下関農林事務所	47,325	578	236	288	54	46,747	5,846	575	58
下 関 市	47,325	578	236	288	54	46,747	5,846	575	58
長門農林事務所	26,956	145	-	144	0	26,811	4,789	324	41
長 門 市	26,956	145	-	144	0	26,811	4,789	324	41
萩農林事務所	66,424	1,530	1,203	293	35	64,894	12,676	457	39
萩 市	56,626	426	98	293	35	56,200	10,982	457	39
阿 武 町	9,799	1,105	1,105	-	-	8,694	1,694	0	-

(資料) 国有林(その他は除く): 国有林の地域別森林計画書

国有林(その他): 森林企画課森林計画班資料

民有林: 地域森林計画書(岩徳、萩、豊田、山口)(地域森林計画対象外森林を含む)

(単位:ha)

有 林		有 林								
市 町 有 林	財産区 有 林	総数	旧機構 造 林	公 社 造 林	社 寺 有 林	会 社 有 林	各種団 体有林	共 同 有 林	共有林	個人有林
50,782.05	720.91	370,765.96	11,394	13,792	3,369	12,685	3,190	17,522	18,620	290,194
2,820	-	66,657	1,496	1,668	378	4,130	291	998	1,431	56,265
2,796	-	66,069	1,496	1,668	378	4,100	284	998	1,416	55,729
24	-	589	-	-	1	30	8	-	15	536
1,340	73	19,740	-	214	297	212	49	622	500	17,846
284	73	7,769	-	141	90	170	18	234	126	6,990
530	-	6,335	-	40	86	22	18	127	239	5,803
109	-	2,111	-	-	39	4	12	206	114	1,737
347	-	2,197	-	9	46	16	0	50	13	2,063
69	-	1,328	-	25	37	1	1	6	7	1,253
6,798	-	52,025	2,070	1,711	525	2,033	228	268	1,138	44,052
1,349	-	3,538	-	100	44	96	10	32	41	3,215
509	-	4,264	-	42	94	36	3	95	50	3,944
4,940	-	44,223	2,070	1,569	387	1,901	215	142	1,047	36,892
12,876	648	67,469	4,771	2,544	869	1,555	1,105	6,327	3,820	46,478
11,804	648	58,829	4,771	2,416	703	1,481	684	5,671	3,254	39,849
1,072	-	8,640	-	128	166	74	421	655	565	6,630
5,131	-	49,733	587	1,530	308	2,068	265	2,334	2,271	40,370
2,301	-	12,619	-	104	92	398	74	727	611	10,614
2,425	-	31,331	549	1,284	150	1,234	153	1,492	1,537	24,933
405	-	5,783	38	142	66	436	38	115	124	4,824
5,213	-	40,901	1,380	1,755	554	1,245	471	1,681	2,113	31,700
5,213	-	40,901	1,380	1,755	554	1,245	471	1,681	2,113	31,700
4,424	-	22,022	126	1,391	129	741	146	3,156	2,383	13,949
4,424	-	22,022	126	1,391	129	741	146	3,156	2,383	13,949
12,180	-	52,218	963	2,979	309	699	635	2,135	4,964	39,534
10,486	-	45,218	963	2,248	267	602	586	1,721	4,399	34,432
1,694	-	7,000	-	732	42	97	49	413	565	5,102

(参考) 民有林内訳

(単位:面積ha、割合%)

計画区名	民 有 林			割合 C/A*100
	総数(A) A=B+C	対象森林 (B)	対象外森林 (C)	
岩 徳	150,423	149,939	484	0.3
山 口	114,504	114,296	208	0.2
豊 田	73,557	73,151	406	0.6
萩	87,901	87,897	4	0.0
計	426,385	425,283	1,102	0.3

3. 市町別樹種別民有林面積及び蓄積

市町	総数		人工林								
			総数		スギ		ヒノキ		マツ類		広
	面積	蓄積	面積	蓄積	面積	蓄積	面積	蓄積	面積	蓄積	面積
総数	426,386	111,998,240	189,268	80,102,958	66,183	45,633,515	86,064	26,242,013	33,274	8,008,522	3,747
岩国農林事務所	69,628	21,674,550	34,282	15,534,537	12,569	8,923,765	17,008	5,479,573	4,347	1,114,176	357
岩国市	69,016	21,582,763	34,116	15,480,396	12,525	8,899,495	16,901	5,452,360	4,336	1,111,740	354
和木町	612	91,787	165	54,141	44	24,270	106	27,213	12	2,436	3
田布施農林事務所	21,239	2,349,759	6,044	1,326,393	1,408	648,114	4,092	625,134	372	47,237	171
柳井市	8,128	988,672	2,621	534,729	554	243,077	1,938	280,969	59	8,211	70
周防大島町	6,914	829,878	1,916	506,494	582	285,715	1,123	196,103	186	23,722	24
上関町	2,220	136,162	209	41,067	48	22,648	135	15,534	22	2,718	5
田布施町	2,577	232,723	795	143,525	130	57,881	578	79,932	40	4,398	48
平生町	1,399	162,324	503	100,578	95	38,793	318	52,596	65	8,188	24
周南農林事務所	59,556	16,791,075	27,810	12,998,556	11,413	7,935,135	12,685	4,170,704	3,288	875,928	424
下松市	4,895	1,180,131	1,765	830,710	801	549,436	640	208,237	274	70,550	50
光市	4,889	495,279	1,659	263,355	323	126,338	963	112,452	138	18,461	234
周南市	49,772	15,115,665	24,386	11,904,491	10,289	7,259,361	11,082	3,850,015	2,876	786,917	139
山口農林事務所	82,086	20,527,518	36,236	13,838,665	10,048	6,964,220	15,645	4,690,860	9,153	2,100,892	1,389
山口市	72,357	19,046,309	33,271	13,139,002	9,462	6,600,366	14,747	4,534,625	8,213	1,947,867	848
防府市	9,730	1,481,209	2,965	699,663	586	363,854	898	156,235	940	153,025	541
美祿農林事務所	55,425	16,054,654	22,241	11,200,299	9,143	6,882,906	10,050	3,642,241	2,672	649,372	375
宇部市	14,981	2,772,418	3,463	1,354,091	1,103	776,602	1,001	310,717	1,255	259,774	104
美祿市	34,243	12,144,362	17,223	9,271,167	7,640	5,844,362	8,197	3,077,397	1,138	332,957	248
山陽小野田市	6,200	1,137,874	1,554	575,041	400	261,942	852	254,127	279	56,641	23
下関農林事務所	46,747	10,281,336	18,247	6,977,943	5,908	3,738,128	9,129	2,540,453	2,926	678,113	284
下関市	46,747	10,281,336	18,247	6,977,943	5,908	3,738,128	9,129	2,540,453	2,926	678,113	284
長門農林事務所	26,811	6,858,283	13,729	5,294,403	4,599	2,998,160	5,585	1,554,212	3,255	722,309	290
長門市	26,811	6,858,283	13,729	5,294,403	4,599	2,998,160	5,585	1,554,212	3,255	722,309	290
萩農林事務所	64,894	17,461,065	30,679	12,932,162	11,094	7,543,087	11,869	3,538,836	7,259	1,820,495	457
萩市	56,200	15,201,412	25,803	11,185,306	9,656	6,606,405	10,402	3,154,562	5,385	1,399,976	360
阿武町	8,694	2,259,653	4,876	1,746,856	1,437	936,682	1,467	384,274	1,874	420,519	97

(資料) 地域森林計画書(岩徳、萩、豊田、山口)(地域森林計画対象外森林を含む)
対象外森林の割合については、P 23に記載。

(注) 総数の蓄積は、人工林と天然林の蓄積の合計である。

(単位:面積ha、蓄積m³、タケ束、率%)

葉樹	天 然 林								タケ		無立木地		人 工 林 率	
	総数		マツ類		クヌギ		その他の広葉樹		面積	蓄積	伐 採 跡 地	未 立 木 地 等		
	蓄積	面積	蓄積	面積	蓄積	面積	蓄積	面積						蓄積
	218,908	219,961	31,895,282	55,144	12,290,073	1,672	226,935	163,145	19,378,274	12,143	14,180,504	431	4,583	44
	17,023	33,902	6,140,013	12,605	3,163,584	181	25,999	21,117	2,950,430	806	1,123,251	0	638	49
	16,801	33,501	6,102,367	12,548	3,153,706	180	25,903	20,773	2,922,758	782	1,087,941	0	617	49
	222	402	37,646	56	9,878	1	96	344	27,672	24	35,310	0	21	27
	5,908	14,073	1,023,366	3,185	434,488	111	6,209	10,777	582,669	847	1,009,369	0	275	28
	2,472	5,079	453,943	1,643	246,923	28	1,717	3,408	205,303	309	408,755	0	119	32
	954	4,764	323,384	1,140	134,350	72	3,973	3,552	185,061	160	170,315	0	75	28
	167	1,903	95,095	36	4,382	10	496	1,857	90,217	71	78,764	0	37	9
	1,314	1,535	89,198	118	16,303	0	18	1,417	72,877	216	251,100	0	31	31
	1,001	792	61,746	248	32,530	0	5	543	29,211	91	100,435	0	14	36
	16,789	28,807	3,792,519	6,596	1,425,821	185	22,292	22,025	2,344,406	2,140	2,504,558	93	706	47
	2,487	2,788	349,421	580	120,646	12	1,126	2,196	227,649	258	303,961	0	85	36
	6,104	2,699	231,924	795	117,374	0	21	1,903	114,529	437	543,593	0	94	34
	8,198	23,321	3,211,174	5,222	1,187,801	173	21,145	17,926	2,002,228	1,445	1,657,004	93	528	49
	82,693	43,890	6,688,853	17,045	3,517,616	200	28,079	26,645	3,143,158	984	1,247,962	103	874	44
	56,144	37,530	5,907,307	13,674	2,955,257	200	28,010	23,656	2,924,040	727	914,726	103	726	46
	26,549	6,360	781,546	3,371	562,359	1	69	2,989	219,118	257	333,236	0	147	30
	25,780	30,855	4,854,355	6,588	1,684,234	191	29,765	24,076	3,140,356	1,611	2,187,383	56	663	40
	6,998	10,751	1,418,327	2,738	605,602	12	1,305	8,001	811,420	461	615,080	28	277	23
	16,451	15,792	2,873,195	2,679	828,945	159	25,915	12,954	2,018,335	915	1,229,702	19	294	50
	2,331	4,312	562,833	1,172	249,687	20	2,545	3,121	310,601	234	342,601	9	91	25
	21,249	25,407	3,303,393	3,045	641,056	24	2,841	22,338	2,659,496	2,386	2,511,139	132	576	39
	21,249	25,407	3,303,393	3,045	641,056	24	2,841	22,338	2,659,496	2,386	2,511,139	132	576	39
	19,722	11,777	1,563,880	852	182,096	71	9,356	10,854	1,372,428	1,065	1,070,669	12	228	51
	19,722	11,777	1,563,880	852	182,096	71	9,356	10,854	1,372,428	1,065	1,070,669	12	228	51
	29,744	31,249	4,528,903	5,227	1,241,178	709	102,394	25,313	3,185,331	2,306	2,526,173	35	625	47
	24,363	27,805	4,016,106	4,477	1,061,763	611	88,645	22,717	2,865,698	2,031	2,197,750	28	532	46
	5,381	3,444	512,797	750	179,415	98	13,749	2,596	319,633	275	328,423	6	92	56

4. 森林資源構成表

(1) 総計

区分	針葉樹								
	スギ		ヒノキ		マツ類・その他針葉樹		小計		
	面積	材積	面積	材積	面積	材積	面積	材積	
育 成 単 層 林	1	167	-	1,391	-	54	-	1,612	-
	2	326	25,649	2,793	66,818	53	1,672	3,172	94,139
	3	581	96,566	4,327	331,712	15	899	4,923	429,177
	4	996	256,003	6,270	874,751	17	1,650	7,283	1,132,404
	5	1,815	655,481	10,123	1,994,288	21	2,773	11,958	2,652,542
	6	2,397	1,059,628	12,921	3,445,134	55	9,050	15,373	4,513,812
	7	3,075	1,599,411	14,179	4,687,071	977	199,824	18,231	6,486,306
	8	6,343	3,850,474	11,664	4,530,128	4,620	1,036,540	22,627	9,417,142
	9	10,281	6,907,202	7,754	3,356,842	10,833	2,687,793	28,868	12,951,837
	10	16,336	11,899,185	6,431	2,955,521	10,316	2,592,898	33,084	17,447,604
	11	14,025	10,875,276	4,161	2,000,657	2,928	740,575	21,113	13,616,508
	12	4,430	3,641,365	1,176	591,698	737	178,036	6,343	4,411,099
	13	1,418	1,220,691	482	249,674	250	65,989	2,150	1,536,354
	14	1,358	1,223,772	515	275,551	260	58,411	2,133	1,557,734
	15	2,057	1,950,250	1,256	704,884	327	89,333	3,641	2,744,467
計	65,605	45,260,953	85,441	26,064,729	31,464	7,665,443	182,510	78,991,125	

区分	針葉樹								
	スギ		ヒノキ		マツ類・その他針葉樹		小計		
	面積	材積	面積	材積	面積	材積	面積	材積	
育 成 複 層 林	1	6	-	32	-	3	-	42	-
	2	7	487	34	917	4	129	45	1,533
	3	24	3,867	103	8,894	2	143	129	12,904
	4	25	7,086	78	10,866	0	16	104	17,968
	5	7	2,398	19	3,900	8	774	33	7,072
	6	3	1,492	21	4,789	13	1,613	38	7,894
	7	10	4,708	38	10,313	26	4,666	74	19,687
	8	34	19,634	55	19,894	250	47,228	339	86,756
	9	95	59,322	51	20,827	527	103,735	673	183,884
	10	149	102,406	37	16,131	717	142,904	903	261,441
	11	113	81,476	38	17,783	330	66,659	481	165,918
	12	27	21,257	16	7,539	137	29,461	181	58,257
	13	15	11,789	8	4,069	46	11,307	68	27,165
	14	14	12,242	14	7,390	77	15,934	106	35,566
	15	48	44,398	77	43,972	73	22,091	198	110,461
計	578	372,562	623	177,284	2,213	446,660	3,414	996,506	

区分	針葉樹								
	スギ		ヒノキ		マツ類・その他針葉樹		小計		
	面積	材積	面積	材積	面積	材積	面積	材積	
天 然 生 林	1	-	-	-	-	1	-	-	-
	2	-	-	-	-	2	63	2	63
	3	-	-	-	-	2	119	2	119
	4	-	-	-	-	15	1,670	15	1,670
	5	-	-	-	-	38	5,795	38	5,795
	6	-	-	-	-	126	17,363	126	17,363
	7	-	-	-	-	527	85,364	527	85,364
	8	-	-	-	-	1,722	309,304	1,722	309,304
	9	-	-	-	-	3,333	696,869	3,333	696,869
	10	-	-	-	-	7,463	1,627,219	7,463	1,627,219
	11	-	-	-	-	11,162	2,431,695	11,162	2,431,695
	12	-	-	-	-	9,257	2,056,506	9,257	2,056,506
	13	-	-	-	-	5,728	1,359,242	5,728	1,359,242
	14	-	-	-	-	4,853	1,138,741	4,853	1,138,741
	15	-	-	-	-	10,512	2,456,542	10,512	2,456,542
計	-	-	-	-	54,741	12,186,492	54,741	12,186,492	

区分	針葉樹								
	スギ		ヒノキ		マツ類・その他針葉樹		小計		
	面積	材積	面積	材積	面積	材積	面積	材積	
合 計	1	173	-	1,423	-	59	-	1,655	-
	2	333	26,136	2,827	67,735	59	1,864	3,219	95,735
	3	605	100,433	4,430	340,606	19	1,161	5,054	442,200
	4	1,021	263,089	6,348	885,617	32	3,336	7,402	1,152,042
	5	1,822	657,879	10,142	1,998,188	67	9,342	12,030	2,665,409
	6	2,401	1,061,120	12,942	3,449,923	194	28,026	15,537	4,539,069
	7	3,085	1,604,119	14,217	4,697,384	1,531	289,854	18,833	6,591,357
	8	6,377	3,870,108	11,719	4,550,022	6,592	1,393,072	24,688	9,813,202
	9	10,376	6,966,524	7,805	3,377,669	14,693	3,488,397	32,874	13,832,590
	10	16,485	12,001,591	6,468	2,971,652	18,496	4,363,021	41,450	19,336,264
	11	14,138	10,956,752	4,199	2,018,440	14,419	3,238,929	32,756	16,214,121
	12	4,457	3,662,622	1,192	599,237	10,131	2,264,003	15,780	6,525,862
	13	1,433	1,232,480	490	253,743	6,024	1,436,538	7,946	2,922,761
	14	1,372	1,236,014	529	282,941	5,190	1,213,086	7,091	2,732,041
	15	2,106	1,994,648	1,333	748,856	10,912	2,567,966	14,351	5,311,470
計	66,183	45,633,515	86,064	26,242,013	88,418	20,298,595	240,665	92,174,123	
伐跡									

(単位:面積ha、材積m³)

広葉樹						合計	
クヌギ・ナラ類		その他		小計		面積	材積
面積	材積	面積	材積	面積	材積		
135	-	304	-	438	-	2,050	-
144	3,815	253	5,517	397	9,332	3,569	103,471
219	10,862	290	12,424	510	23,286	5,432	452,463
295	20,777	257	14,395	552	35,172	7,835	1,167,576
283	27,307	147	10,075	430	37,382	12,388	2,689,924
123	13,536	150	12,535	273	26,071	15,646	4,539,883
34	4,050	133	10,196	167	14,246	18,399	6,500,552
28	3,773	152	12,958	180	16,731	22,807	9,433,873
18	2,750	152	13,658	169	16,408	29,037	12,968,245
8	1,027	268	24,115	276	25,142	33,360	17,472,746
12	1,481	307	25,189	319	26,670	21,432	13,643,178
9	961	111	10,845	120	11,806	6,463	4,422,905
6	853	37	4,916	43	5,769	2,193	1,542,123
5	827	56	4,142	62	4,969	2,195	1,562,703
1	161	22	2,983	23	3,144	3,664	2,747,611
1,319	92,180	2,639	163,948	3,959	256,128	186,468	79,247,253

広葉樹						合計	
クヌギ・ナラ類		その他		小計		面積	材積
面積	材積	面積	材積	面積	材積		
11	-	52	-	63	-	105	-
17	477	59	1,470	76	1,947	121	3,480
12	627	44	1,965	56	2,592	185	15,496
17	1,241	24	1,582	41	2,823	145	20,791
3	313	51	2,641	54	2,954	87	10,026
1	71	462	36,387	463	36,458	501	44,352
3	334	392	30,633	395	30,967	469	50,654
7	1,118	400	40,064	407	41,182	746	127,938
1	103	378	40,970	379	41,073	1,052	224,957
1	132	415	47,439	416	47,571	1,319	309,012
2	387	222	26,798	224	27,185	705	193,103
1	113	158	19,175	159	19,288	339	77,545
1	54	56	6,377	56	6,431	124	33,596
0	0	58	8,238	58	8,238	164	43,804
0	45	164	29,785	164	29,830	363	140,291
77	5,015	2,933.99	293,524	3,011	298,539	6,425	1,295,045

広葉樹						合計	
クヌギ・ナラ類		その他		小計		面積	材積
面積	材積	面積	材積	面積	材積		
0	-	174	-	175	-	175	-
-	-	329	8,348	329	8,348	331	8,411
1	41	766	40,434	768	40,475	770	40,594
9	681	2,065	153,084	2,074	153,765	2,089	155,435
18	1,531	3,538	319,982	3,557	321,513	3,594	327,308
10	1,114	3,469	305,561	3,479	306,675	3,605	324,038
33	4,157	6,024	519,636	6,057	523,793	6,584	609,157
54	6,348	9,901	879,465	9,955	885,813	11,678	1,195,117
102	12,105	14,830	1,603,464	14,931	1,615,569	18,264	2,312,438
264	35,055	23,861	2,860,701	24,125	2,895,756	31,588	4,522,975
446	61,954	33,109	4,123,632	33,556	4,185,586	44,718	6,617,281
314	43,011	27,510	3,570,093	27,824	3,613,104	37,081	5,669,610
174	25,395	14,462	1,937,192	14,636	1,962,587	20,364	3,321,829
98	14,414	8,866	1,225,695	8,965	1,240,109	13,817	2,378,850
122	17,958	11,044	1,498,399	11,166	1,516,357	21,677	3,972,899
1,645	223,764	159,949	19,045,686	161,594	19,269,450	216,335	31,455,942

広葉樹						合計	
クヌギ・ナラ類		その他		小計		面積	材積
面積	材積	面積	材積	面積	材積		
146	-	531	-	676	-	2,331	-
162	4,292	640	15,335	802	19,627	4,021	115,362
233	11,530	1,101	54,823	1,333	66,353	6,387	508,553
321	22,699	2,346	169,061	2,667	191,760	10,069	1,343,802
304	29,151	3,736	332,698	4,040	361,849	16,070	3,027,258
133	14,721	4,081	354,483	4,214	369,204	19,751	4,908,273
69	8,541	6,549	560,465	6,619	569,006	25,451	7,160,363
90	11,239	10,452	932,487	10,542	943,726	35,231	10,756,928
121	14,958	15,359	1,658,092	15,480	1,673,050	48,353	15,505,640
273	36,214	24,544	2,932,255	24,818	2,968,469	66,267	22,304,733
460	63,822	33,638	4,175,619	34,098	4,239,441	66,854	20,453,562
323	44,085	27,779	3,600,113	28,102	3,644,198	43,882	10,170,060
180	26,302	14,555	1,948,485	14,735	1,974,787	22,681	4,897,548
103	15,241	8,981	1,238,075	9,085	1,253,316	16,176	3,985,357
123	18,164	11,230	1,531,167	11,353	1,549,331	25,704	6,860,801
3,042	320,959	165,522	19,503,158	168,564	19,824,117	409,228	111,998,240
						431	

(2) 人工林

区分		針 葉 樹							
		スギ		ヒノキ		マツ類・その他針葉樹		小計	
		面積	材積	面積	材積	面積	材積	面積	材積
育 成 単 層 林	1	167	-	1,391	-	53	-	1,611	-
	2	326	25,649	2,793	66,818	50	1,548	3,169	94,015
	3	581	96,566	4,327	331,712	15	890	4,923	429,168
	4	996	256,003	6,270	874,751	17	1,650	7,283	1,132,404
	5	1,815	655,481	10,123	1,994,288	19	2,634	11,957	2,652,403
	6	2,397	1,059,628	12,921	3,445,134	55	8,990	15,373	4,513,752
	7	3,075	1,599,411	14,179	4,687,071	977	199,784	18,231	6,486,266
	8	6,343	3,850,474	11,664	4,530,128	4,616	1,035,694	22,623	9,416,296
	9	10,281	6,907,202	7,754	3,356,842	10,825	2,686,201	28,860	12,950,245
	10	16,336	11,899,185	6,431	2,955,521	10,308	2,591,071	33,076	17,445,777
	11	14,025	10,875,276	4,161	2,000,657	2,915	737,442	21,100	13,613,375
	12	4,430	3,641,365	1,176	591,698	726	175,342	6,331	4,408,405
	13	1,418	1,220,691	482	249,674	246	65,129	2,146	1,535,494
	14	1,358	1,223,772	515	275,551	254	56,929	2,127	1,556,252
	15	2,057	1,950,250	1,256	704,884	324	88,666	3,638	2,743,800
林計	65,605	45,260,953	85,441	26,064,729	31,401	7,651,970	182,447	78,977,652	

区分		針 葉 樹							
		スギ		ヒノキ		マツ類・その他針葉樹		小計	
		面積	材積	面積	材積	面積	材積	面積	材積
育 成 複 層 林	1	6	-	32	-	3	-	42	-
	2	7	487	34	917	4	127	45	1,531
	3	24	3,867	103	8,894	2	143	129	12,904
	4	25	7,086	78	10,866	0	13	104	17,965
	5	7	2,398	19	3,900	-	-	25	6,298
	6	3	1,492	21	4,789	6	654	30	6,935
	7	10	4,708	38	10,313	19	3,146	67	18,167
	8	34	19,634	55	19,894	220	40,107	309	79,635
	9	95	59,322	51	20,827	466	88,108	612	168,257
	10	149	102,406	37	16,131	664	127,910	850	246,447
	11	113	81,476	38	17,783	282	53,433	434	152,692
	12	27	21,257	16	7,539	102	20,324	145	49,120
	13	15	11,789	8	4,069	22	5,435	44	21,293
	14	14	12,242	14	7,390	55	9,584	83	29,216
	15	48	44,398	77	43,972	28	7,568	153	95,938
林計	578	372,562	623	177,284	1,873	356,552	3,073	906,398	

区分		針 葉 樹							
		スギ		ヒノキ		マツ類・その他針葉樹		小計	
		面積	材積	面積	材積	面積	材積	面積	材積
人 工 林 合 計 伐跡	1	173	-	1,423	-	57	-	1,653	-
	2	333	26,136	2,827	67,735	54	1,675	3,214	95,546
	3	605	100,433	4,430	340,606	17	1,033	5,052	442,072
	4	1,021	263,089	6,348	885,617	17	1,663	7,387	1,150,369
	5	1,822	657,879	10,142	1,998,188	19	2,634	11,982	2,658,701
	6	2,401	1,061,120	12,942	3,449,923	61	9,644	15,403	4,520,687
	7	3,085	1,604,119	14,217	4,697,384	996	202,930	18,298	6,504,433
	8	6,377	3,870,108	11,719	4,550,022	4,836	1,075,801	22,932	9,495,931
	9	10,376	6,966,524	7,805	3,377,669	11,291	2,774,309	29,472	13,118,502
	10	16,485	12,001,591	6,468	2,971,652	10,972	2,718,981	33,926	17,692,224
	11	14,138	10,956,752	4,199	2,018,440	3,197	790,875	21,534	13,766,067
	12	4,457	3,662,622	1,192	599,237	827	195,666	6,477	4,457,525
	13	1,433	1,232,480	490	253,743	268	70,564	2,190	1,556,787
	14	1,372	1,236,014	529	282,941	308	66,513	2,210	1,585,468
	15	2,106	1,994,648	1,333	748,856	353	96,234	3,791	2,839,738
計	66,183	45,633,515	86,064	26,242,013	33,274	8,008,522	185,521	79,884,050	
伐跡									

(単位:面積ha、材積m³)

広葉樹						合計	
クヌギ・ナラ類		その他		小計		面積	材積
面積	材積	面積	材積	面積	材積		
135	-	303	-	437	-	2,048	-
142	3,733	232	5,174	374	8,907	3,544	102,922
218	10,820	277	12,079	495	22,899	5,418	452,067
294	20,724	246	13,569	541	34,293	7,824	1,166,697
281	27,102	133	8,766	414	35,868	12,371	2,688,271
121	13,377	80	5,250	202	18,627	15,574	4,532,379
34	4,050	103	7,443	137	11,493	18,368	6,497,759
28	3,773	102	7,739	130	11,512	22,753	9,427,808
17	2,711	94	7,311	112	10,022	28,972	12,960,267
3	475	194	17,115	197	17,590	33,273	17,463,367
11	1,416	245	19,063	256	20,479	21,356	13,633,854
7	817	71	6,033	79	6,850	6,410	4,415,255
6	853	9	1,457	15	2,310	2,160	1,537,804
4	672	48	3,319	53	3,991	2,179	1,560,243
1	161	15	2,068	16	2,229	3,654	2,746,029
1,304	90,684	2,154	116,386	3,457	207,070	185,905	79,184,722

広葉樹						合計	
クヌギ・ナラ類		その他		小計		面積	材積
面積	材積	面積	材積	面積	材積		
11	-	52	-	63	-	105	-
17	474	57	1,429	74	1,903	119	3,434
12	627	43	1,936	55	2,563	184	15,467
17	1,241	23	1,535	41	2,776	144	20,741
1	92	3	272	3	364	29	6,662
0	8	1	133	2	141	32	7,076
2	299	1	108	3	407	70	18,574
3	399	5	289	8	688	317	80,323
1	82	9	556	10	638	622	168,895
0	5	8	573	8	578	858	247,025
0	4	8	582	8	586	442	153,278
1	105	4	455	5	560	150	49,680
-	-	8	484	8	484	53	21,777
-	-	0	14	0	14	83	29,230
0	4	1	132	1	136	154	96,074
66	3,340	223	8,498	289	11,838	3,363	918,236

広葉樹						合計	
クヌギ・ナラ類		その他		小計		面積	材積
面積	材積	面積	材積	面積	材積		
146	-	355	-	501	-	2,153	-
159	4,207	289	6,603	449	10,810	3,663	106,356
231	11,447	320	14,015	551	25,462	5,603	467,534
312	21,965	269	15,104	581	37,069	7,968	1,187,438
281	27,194	136	9,038	417	36,232	12,399	2,694,933
121	13,385	82	5,383	203	18,768	15,606	4,539,455
36	4,349	104	7,551	140	11,900	18,438	6,516,333
31	4,172	107	8,028	138	12,200	23,071	9,508,131
19	2,793	103	7,867	121	10,660	29,593	13,129,162
3	480	202	17,688	205	18,168	34,131	17,710,392
11	1,420	253	19,645	265	21,065	21,798	13,787,132
8	922	76	6,488	84	7,410	6,560	4,464,935
6	853	17	1,941	23	2,794	2,213	1,559,581
4	672	49	3,333	53	4,005	2,262	1,589,473
1	165	16	2,200	17	2,365	3,808	2,842,103
1,370	94,024	2,377	124,884	3,747	218,908	189,268	80,102,958
						145	

(3) 天然林

区分	針葉樹								
	スギ		ヒノキ		マツ類・その他針葉樹		小計		
	面積	材積	面積	材積	面積	材積	面積	材積	
育成層	1	-	-	-	-	1	-	1	-
	2	-	-	-	-	3	124	3	124
	3	-	-	-	-	0	9	0	9
	4	-	-	-	-	-	-	-	-
	5	-	-	-	-	1	139	1	139
	6	-	-	-	-	0	60	0	60
	7	-	-	-	-	0	40	0	40
	8	-	-	-	-	4	846	4	846
	9	-	-	-	-	8	1,592	8	1,592
	10	-	-	-	-	8	1,827	8	1,827
	11	-	-	-	-	13	3,133	13	3,133
	12	-	-	-	-	11	2,694	11	2,694
	13	-	-	-	-	4	860	4	860
	14	-	-	-	-	6	1,482	6	1,482
	15	-	-	-	-	3	667	3	667
林計	-	-	-	-	63	13,473	63	13,473	

区分	針葉樹								
	スギ		ヒノキ		マツ類・その他針葉樹		小計		
	面積	材積	面積	材積	面積	材積	面積	材積	
育成層	1	-	-	-	-	0	-	0	-
	2	-	-	-	-	0	2	0	2
	3	-	-	-	-	-	-	-	-
	4	-	-	-	-	0	3	0	3
	5	-	-	-	-	8	774	8	774
	6	-	-	-	-	8	959	8	959
	7	-	-	-	-	7	1,520	7	1,520
	8	-	-	-	-	30	7,121	30	7,121
	9	-	-	-	-	61	15,627	61	15,627
	10	-	-	-	-	53	14,994	53	14,994
	11	-	-	-	-	47	13,226	47	13,226
	12	-	-	-	-	35	9,137	35	9,137
	13	-	-	-	-	24	5,872	24	5,872
	14	-	-	-	-	23	6,350	23	6,350
	15	-	-	-	-	45	14,523	45	14,523
林計	-	-	-	-	341	90,108	341	90,108	

区分	針葉樹								
	スギ		ヒノキ		マツ類・その他針葉樹		小計		
	面積	材積	面積	材積	面積	材積	面積	材積	
天然生林	1	-	-	-	-	1	-	1	-
	2	-	-	-	-	2	63	2	63
	3	-	-	-	-	2	119	2	119
	4	-	-	-	-	15	1,670	15	1,670
	5	-	-	-	-	38	5,795	38	5,795
	6	-	-	-	-	126	17,363	126	17,363
	7	-	-	-	-	527	85,364	527	85,364
	8	-	-	-	-	1,722	309,304	1,722	309,304
	9	-	-	-	-	3,333	696,869	3,333	696,869
	10	-	-	-	-	7,463	1,627,219	7,463	1,627,219
	11	-	-	-	-	11,162	2,431,695	11,162	2,431,695
	12	-	-	-	-	9,257	2,056,506	9,257	2,056,506
	13	-	-	-	-	5,728	1,359,242	5,728	1,359,242
	14	-	-	-	-	4,853	1,138,741	4,853	1,138,741
	15	-	-	-	-	10,512	2,456,542	10,512	2,456,542
林計	-	-	-	-	54,741	12,186,492	54,741	12,186,492	

区分	針葉樹								
	スギ		ヒノキ		マツ類・その他針葉樹		小計		
	面積	材積	面積	材積	面積	材積	面積	材積	
天然合計	1	-	-	-	-	2	-	2	-
	2	-	-	-	-	5	189	5	189
	3	-	-	-	-	2	128	2	128
	4	-	-	-	-	15	1,673	15	1,673
	5	-	-	-	-	47	6,708	47	6,708
	6	-	-	-	-	134	18,382	134	18,382
	7	-	-	-	-	534	86,924	534	86,924
	8	-	-	-	-	1,756	317,271	1,756	317,271
	9	-	-	-	-	3,402	714,088	3,402	714,088
	10	-	-	-	-	7,524	1,644,040	7,524	1,644,040
	11	-	-	-	-	11,222	2,448,054	11,222	2,448,054
	12	-	-	-	-	9,303	2,068,337	9,303	2,068,337
	13	-	-	-	-	5,756	1,365,974	5,756	1,365,974
	14	-	-	-	-	4,882	1,146,573	4,882	1,146,573
	15	-	-	-	-	10,559	2,471,732	10,559	2,471,732
計	-	-	-	-	55,144	12,290,073	55,144	12,290,073	
伐跡	-	-	-	-	-	-	-	-	

(単位:面積ha、材積m³)

クヌギ・ナラ類		広葉樹		小計		合計	
面積	材積	面積	材積	面積	材積	面積	材積
-	-	1	-	1	-	2	-
2	82	21	343	23	425	25	549
1	42	13	345	14	387	14	396
1	53	11	826	11	879	11	879
2	205	14	1,309	16	1,514	17	1,653
2	159	70	7,285	71	7,444	71	7,504
-	-	31	2,753	31	2,753	31	2,793
-	-	50	5,219	50	5,219	54	6,065
0	39	57	6,347	58	6,386	65	7,978
5	552	74	7,000	79	7,552	87	9,379
1	65	62	6,126	62	6,191	75	9,324
1	144	40	4,812	41	4,956	52	7,650
-	-	28	3,459	28	3,459	32	4,319
1	155	8	823	9	978	15	2,460
-	-	7	915	7	915	10	1,582
16	1,496	485	47,562	501	49,058	564	62,531

クヌギ・ナラ類		広葉樹		小計		合計	
面積	材積	面積	材積	面積	材積	面積	材積
-	-	0	-	0	-	0	-
0	3	2	41	2	44	2	46
-	-	1	29	1	29	1	29
-	-	1	47	1	47	1	50
2	221	48	2,369	50	2,590	58	3,364
1	63	460	36,254	461	36,317	469	37,276
0	35	391	30,525	392	30,560	399	32,080
4	719	395	39,775	399	40,494	428	47,615
0	21	369	40,414	369	40,435	430	56,062
1	127	407	46,866	408	46,993	461	61,987
2	383	213	26,216	215	26,599	263	39,825
0	8	154	18,720	154	18,728	189	27,865
1	54	48	5,893	48	5,947	72	11,819
-	-	58	8,224	58	8,224	81	14,574
0	41	163	29,653	163	29,694	209	44,217
11	1,675	2,711	285,026	2,722	286,701	3,062	376,809

クヌギ・ナラ類		広葉樹		小計		合計	
面積	材積	面積	材積	面積	材積	面積	材積
0	-	174	-	175	-	176	-
-	-	329	8,348	329	8,348	331	8,411
1	41	766	40,434	768	40,475	770	40,594
9	681	2,065	153,084	2,074	153,765	2,089	155,435
18	1,531	3,538	319,982	3,557	321,513	3,594	327,308
10	1,114	3,469	305,561	3,479	306,675	3,605	324,038
33	4,157	6,024	519,636	6,057	523,793	6,584	609,157
54	6,348	9,901	879,465	9,955	885,813	11,678	1,195,117
102	12,105	14,830	1,603,464	14,931	1,615,569	18,264	2,312,438
264	35,055	23,861	2,860,701	24,125	2,895,756	31,588	4,522,975
446	61,954	33,109	4,123,632	33,556	4,185,586	44,718	6,617,281
314	43,011	27,510	3,570,093	27,824	3,613,104	37,081	5,669,610
174	25,395	14,462	1,937,192	14,636	1,962,587	20,364	3,321,829
98	14,414	8,866	1,225,695	8,965	1,240,109	13,817	2,378,850
122	17,958	11,044	1,498,399	11,166	1,516,357	21,677	3,972,899
1,645	223,764	159,949	19,045,686	161,594	19,269,450	216,335	31,455,942

クヌギ・ナラ類		広葉樹		小計		合計	
面積	材積	面積	材積	面積	材積	面積	材積
0	-	176	-	176	-	178	-
2	85	351	8,732	354	8,817	358	9,006
2	83	780	40,808	782	40,891	785	41,019
10	734	2,077	153,957	2,086	154,691	2,101	156,364
23	1,957	3,600	323,660	3,623	325,617	3,670	332,325
12	1,336	3,999	349,100	4,011	350,436	4,144	368,818
33	4,192	6,446	552,914	6,479	557,106	7,013	644,030
58	7,067	10,346	924,459	10,404	931,526	12,160	1,248,797
102	12,165	15,256	1,650,225	15,358	1,662,390	18,760	2,376,478
270	35,734	24,342	2,914,567	24,612	2,950,301	32,136	4,594,341
449	62,402	33,384	4,155,974	33,833	4,218,376	45,056	6,666,430
315	43,163	27,703	3,593,625	28,019	3,636,788	37,322	5,705,125
174	25,449	14,538	1,946,544	14,712	1,971,993	20,468	3,337,967
99	14,569	8,933	1,234,742	9,032	1,249,311	13,914	2,395,884
122	17,999	11,214	1,528,967	11,336	1,546,966	21,895	4,018,698
1,672	226,935	163,144.66	19,378,274	164,817	19,605,209	219,960.69	31,895,282
						286.21	

5. 市町別地域森林計画対象森林の異動状況

市町	森林から森林外への異動									森林以外から森林への異動				
	総 数	農 用 地	ゴ ル フ 場 等 地	レ ジ ャ ー 施 設 用 地	住 宅 ・ 別 荘 ・ 工 場 ・ 建 物	敷 地 及 び そ の 付 帯 地	採 石 ・ 採 土 場	ダ ム	道 路	山 原 野 地 採 草 地	そ の 他	総 数	農 用 地	山 原 野 地 採 草 地
総 数	1,766	34	6	156	34	52	348	-	1,137	69	12	15	43	
岩国農林事務所	48	0	-	2	-	-	8	-	38	0	0	-	-	
岩 国 市	48	0	-	2	-	-	8	-	38	0	0	-	-	
和 木 町	0	-	-	-	-	-	-	-	-	-	-	-	-	
田布施農林事務所	9	-	-	0	-	-	0	-	8	1	-	-	1	
柳 井 市	5	-	-	-	-	-	0	-	5	-	-	-	-	
周防大島町	3	-	-	0	-	-	-	-	3	-	-	-	-	
上 関 町	0	-	-	-	-	-	-	-	-	-	-	-	-	
田布施町	0	-	-	0	-	-	-	-	0	-	-	-	-	
平 生 町	0	-	-	-	-	-	-	-	-	1	-	-	1	
周南農林事務所	296	27	6	71	4	0	160	-	28	4	0	4	0	
下 松 市	50	2	-	3	-	-	27	-	18	0	-	0	-	
光 市	36	1	0	13	3	-	15	-	4	0	-	-	0	
周 南 市	210	23	6	56	1	0	118	-	7	4	0	3	0	
山口農林事務所	33	-	-	22	0	-	1	-	11	47	4	3	41	
山 口 市	32	-	-	22	0	-	1	-	10	47	3	3	41	
防 府 市	1	-	-	-	-	-	-	-	1	-	0	-	0	
美祿農林事務所	438	-	-	10	19	-	29	-	380	8	4	3	-	
宇 部 市	65	-	-	3	16	-	3	-	43	0	0	0	-	
美 祿 市	320	-	-	4	-	-	27	-	290	7	4	3	-	
山陽小野田市	53	-	-	3	2	-	0	-	47	-	-	-	-	
下関農林事務所	352	2	-	24	7	1	93	-	225	2	1	1	-	
下 関 市	352	2	-	24	7	1	93	-	225	2	1	1	-	
長門農林事務所	262	-	-	24	2	51	23	-	162	6	3	3	-	
長 門 市	262	-	-	24	2	51	23	-	162	6	3	3	-	
萩農林事務所	328	5	-	2	2	-	34	-	285	2	-	1	1	
萩 市	264	5	-	2	2	-	25	-	231	1	-	1	1	
阿 武 町	64	1	-	1	-	-	9	-	54	0	-	0	-	

(資料) 地域森林計画書(岩徳、萩、豊田、山口)

森 林 計 画

1. 森林施業計画認定状況

(1) 現在、有効な森林施業計画認定面積の状況

単位面積: ha

区 分	私有林	公有林	計
計	135,822	46,653	182,475
市町長認定	135,719	37,191	172,910
知事認定	103	9,462	9,565

(2) 森林施業計画の認定実績

単位面積: ha

区 分	私有林				公有林				計
	個人	法 人		小計	都道府県	市町村	財産区	小計	
		会社	会社以外						
平成19年度	47,262	5,672	25,094	78,028	-	16,174	801	16,975	95,003
市町長認定	47,262	5,672	25,094	78,028	-	14,794	801	15,595	93,623
知事認定	-	-	-	-	-	1,380	-	1,380	1,380
平成20年度	10,176	594	3,250	14,020	-	8,342	-	8,342	22,362
市町長認定	10,176	594	3,250	14,020	-	8,342	-	8,342	22,362
知事認定	-	-	-	-	-	-	-	-	-
平成21年度	10,025	1,107	322	11,454	-	891	-	959	12,413
市町長認定	10,025	1,004	322	11,351	-	891	68	959	12,310
知事認定	-	103	-	103	-	-	-	-	103

2 市町別樹種別標準伐期齢

市町	地 域	標準伐期齢						キリ	
		スギ	ヒノキ	マツ	その他 針葉樹	クヌギ	その他 広葉樹		
岩国農林事務所 岩国市	内陸(師木野、小瀬、御庄、藤河、 北河内、南河内、本郷町、錦町、美川町、 美和町)	35	40	30	45	10	20		
	内海沿岸(旧岩国、通津、由宇町、 玖珂町、周東町)	40	45	30	45	10	20		
	和木町	40	45	30	45	10	20		
田布施農林事務所	柳井市	40	45	30	45	10	20		
	周防大島町	40	45	30	45	10	20		
	上関町	40	45	30	45	10	20		
	田布施町	40	45	30	45	10	20		
	平生町	40	45	30	45	10	20		
周南農林事務所	下松市	40	45	30	45	10	20		
	光市	40	45	30	45	10	20		
	周南市	旧都濃町、旧向道村、旧和田村、 旧鹿野町	35	40	30	45	10	20	
	上記を除く地域	40	45	30	45	10	20		
山口農林事務所	山口市	旧山口市 内陸(仁保、宮野、山口、 吉敷)、旧徳地町、旧阿東町	35	40	30	45	10	20	
	山口市	旧山口市 内海沿岸(仁保、宮野、山口、 吉敷を除く)、旧秋穂町、旧小郡町、 旧阿知須町	40	45	30	45	10	20	
	防府市		40	45	30	45	10	20	
美祢農林事務所	宇部市		40	45	30	45	10	20	
	美祢市		35	40	30	45	10	20	
	山陽小野田市		40	45	30	45	10	20	
下関農林事務所	下関市	旧下関市(内日を除く)	40	45	30	45	10	20	
	下関市	旧下関市 内日、旧菊川町、旧豊田町、 旧豊浦町	35	40	30	45	10	20	
	下関市	旧豊北町	35	40	30	45	10	20	10
長門農林事務所	長門市		35	40	30	45	10	20	
萩農林事務所	萩市		35	40	30	45	10	20	
	阿武町		35	40	30	45	10	20	

(資料) 市町村森林整備計画書

3 市町別の主伐を見合わせるべき立木の樹種別の林齢

市町	地 域	主伐を見合わせるべき立木の樹種別の年齢						
		スギ	ヒノキ	マツ	その他 針葉樹	クヌギ	その他 広葉樹	キリ
岩国農林事務所 岩 国 市	内陸(師木野、小瀬、御庄、藤河、 北河内、南河内、本郷町、錦町、美川町、 美和町)	20	25	15	30	5	10	
	内海沿岸(旧岩国、通津、由宇町、 玖珂町、周東町)	20	30	15	30	5	10	
	和 木 町	20	30	15	30	5	10	
田布施農林事務所 柳 井 市 周防大島町 上 関 町 田 布 施 町 平 生 町		20	30	15	30	5	10	
		20	30	15	30	5	10	
		20	30	15	30	5	10	
		20	30	15	30	5	10	
		20	30	15	30	5	10	
周南農林事務所 下 松 市 光 市 周 南 市		20	30	15	30	5	10	
		20	30	15	30	5	10	
	旧都濃町、旧向道村、旧和田村、 旧鹿野町	20	25	15	30	5	10	
	上記を除く地域	20	30	15	30	5	10	
山口農林事務所 山 口 市 防 府 市	内陸(仁保、宮野、山口、吉敷)	20	25	15	30	5	5	
	内海沿岸(仁保、宮野、山口、吉敷を除く)	20	30	15	30	5	5	
	旧徳地町	20	25	15	30	5	10	
	旧秋穂町、旧小郡町、旧阿知須町	20	30	15	30	5	10	
	旧阿東町	20	25	15	30	5	10	
		20	30	15	30	5	10	
美祢農林事務所 宇 部 市 美 祢 市 山陽小野田市		20	30	15	30	5	10	
		20	25	15	30	5	10	
		20	30	15	30	5	10	
下関農林事務所 下 関 市	旧下関市(内日を除く)	20	30	15	30	5	10	
	旧下関市 内日、旧菊川町、旧豊田町、 旧豊浦町	20	25	15	30	5	10	
	旧豊北町	20	30	15	30	5	5	5
長門農林事務所 長 門 市		20	25	15	30	5	10	
萩農林事務所 萩 市 阿 武 町		20	30	15	30	5	10	
		20	30	15	30	5	10	

(資料) 市町村森林整備計画書

森林整備地域活動支援交付金事業

1. 交付実績

(1) 交付実績の推移

(単位: ha、円)

年 度	協定数	積算基礎森林面積	交付金額
17	333	41,518.40	415,184,000
18	334	41,838.59	418,385,900
19	272	46,914.98	234,574,900
20	249	45,634.24	228,171,200
21	352	46,242.86	252,351,450

(2) 市町別交付実績

(単位: ha、円)

市 町	協定数	積算基礎 森林面積	交付金額	市 町	協定数	積算基礎 森林面積	交付金額
総 数	352	46,242.86	252,351,450	美祿農林事務所	127	2,828.68	17,220,950
岩国農林事務所	91	11,572.70	68,996,100	宇 部 市	14	260.49	1,467,050
岩 国 市	89	11,536.52	68,765,200	美 祿 市	113	2,568.19	15,753,900
和 木 町	2	36.18	230,900	山陽小野田市	-	-	-
田布施農林事務所	25	1,826.04	11,080,200	下関農林事務所	13	4,123.80	22,269,000
柳 井 市	13	1,434.10	8,070,500	下 関 市	13	4,123.80	22,269,000
周防大島町	10	341.94	2,009,700	長門農林事務所	33	3,706.60	19,583,000
上 関 町	-	-	-	長 門 市	33	3,706.60	19,583,000
田布施町	1	35.00	700,000	萩農林事務所	21	7,977.48	40,109,700
平 生 町	1	15.00	300,000	萩 市	18	6,600.00	33,000,000
周南農林事務所	12	6,925.02	34,625,100	阿 武 町	3	1,377.48	7,109,700
下 松 市	2	438.59	2,192,950				
光 市	4	700.00	3,500,000				
周 南 市	6	5,786.43	28,932,150				
山口農林事務所	30	7,282.54	38,467,400				
山 口 市	28	7,084.32	37,476,300				
防 府 市	2	198.22	991,100				

やまぐち森林づくり県民税関連事業

1. 事業概要

(1) 公益森林整備事業

荒廃した人工林を対象に強度の間伐を実施し、針葉樹・広葉樹の混じり合った混交林へ誘導する。

(2) 竹繁茂防止緊急対策事業

森林の公益的機能を発揮させるため、繁茂した竹林等を緊急的に伐採する。

(3) やすらぎの森整備事業

広く県民が森林とふれあう機会を創出するため、憩いの場や安らぎを与えてくれる生活に身近な森林の整備等を行う。

(4) 魚つき保安林等海岸林整備事業

荒廃が著しい魚つき保安林等の海岸線の森林を再生整備する。

2. 事業実績

(1) 公益森林整備事業市町別実績

(単位: ha)

市町	箇所数	面積	市町	箇所数	面積
総 数	648	652.06	美 祿 農 林 事 務 所	75	81.00
岩 国 農 林 事 務 所	184	186.74	宇 部 市	6	4.56
岩 国 市	183	185.93	美 祿 市	66	72.02
和 木 町	1	0.81	山陽小野田市	3	4.42
田 布 施 農 林 事 務 所	30	20.50	下 関 農 林 事 務 所	52	43.65
柳 井 市	25	18.55	下 関 市	52	43.65
周防大島町	1	0.98	長 門 農 林 事 務 所	14	27.84
上 関 町	-	-	長 門 市	14	27.84
田布施町	4	0.97	萩 農 林 事 務 所	90	87.41
平 生 町	-	-	萩 市	71	74.32
周 南 農 林 事 務 所	130	115.10	阿 武 町	19	13.09
下 松 市	43	39.91			
光 市	20	10.72			
周 南 市	67	64.47			
山 口 農 林 事 務 所	73	89.82			
山 口 市	70	87.90			
防 府 市	3	1.92			

(2) 竹繁茂防止緊急対策事業市町別実績

再生竹の除去

(単位:ha)

市町	箇所数	面積	市町	箇所数	面積
総 数	160	305.03	美 祢 農 林 事 務 所	25	54.47
岩 国 農 林 事 務 所	5	8.38	宇 部 市	6	14.40
岩 国 市	5	8.38	美 祢 市	15	31.23
和 木 町	-	-	山陽小野田市	4	8.84
田 布 施 農 林 事 務 所	15	24.20	下 関 農 林 事 務 所	16	45.03
柳 井 市	2	6.90	下 関 市	16	45.03
周防大島町	3	5.70	長 門 農 林 事 務 所	15	34.20
上 関 町	-	-	長 門 市	15	34.20
田 布 施 町	6	6.09	萩 農 林 事 務 所	24	44.04
平 生 町	4	5.51	萩 市	19	35.18
周 南 農 林 事 務 所	24	55.78	阿 武 町	5	8.86
下 松 市	3	5.89			
光 市	4	11.32			
周 南 市	17	38.57			
山 口 農 林 事 務 所	36	38.93			
山 口 市	25	29.26			
防 府 市	11	9.67			

(3) やすらぎの森整備事業実績

市町	施行地名称	概 要
山 口 市	十種ヶ峰	東屋 1棟、ベンチ 2基 遊歩道 317m 案内板 1基 景観整備 0.9㍏
美 祢 市	花の山公園	東屋 1棟、野外卓 1基 ベンチ 3基、案内板 1基 遊歩道 164m 植栽 ヤブツバキ等 683本 景観整備 0.79㍏
萩 市	笠山	遊歩道(木道) 32㍏ 解説板 1基 景観整備 0.02㍏

(4) 魚つき保安林等海岸林整備事業実績

市町	施行地名称	概 要
長 門 市	西深川	区域面積 1.00ha 植栽 抵抗性きらら松等 411本 作業歩道 185m
萩 市	江崎	区域面積 1.00ha 植栽 抵抗性きらら松等 1,150本 作業歩道 270m

造 林

1. 育成単層林整備

(1) 人工造林

ア 樹種別民有林人工造林面積の推移 (単位: ha)

年度	総数	針 葉 樹						広葉樹
		総数	すぎ	ひのき	あかまつ	くろまつ	その他	
16	625.81	512.60	51.14	436.53	19.65	5.07	0.21	113.21
17	502.65	378.19	53.78	306.90	15.98	0.74	0.79	124.46
18	400.55	282.98	34.29	216.79	7.82	1.59	22.49	117.57
19	441.77	329.15	32.42	287.96	7.17	1.40	0.20	112.62
20	286.17	211.55	22.58	180.16	6.26	0.79	1.76	74.62
21	361.27	271.24	38.76	225.69	4.94	0.74	1.11	90.03

イ 資金別人工造林面積の推移 (単位: ha)

年度	総数	補助造林				融資造林				自力造林	旧緑資源機構
		総数	公有林	公社造林	その他	総数	公有林	公社造林	その他		
16	625.69	426.53	49.29	59.53	317.71	-	0.12	-	-	97.72	101.44
17	502.65	293.79	46.83	9.56	237.4	3.34	3.34	-	-	77.82	127.70
18	400.55	175.81	58.25	-	117.56	-	-	-	-	66.74	158.00
19	441.77	222.72	28.29	-	194.43	-	-	-	-	48.6	170.45
20	286.17	122.72	20.54	-	102.18	-	-	-	-	46.90	116.55
21	361.27	177.04	22.87	-	154.17	-	-	-	-	47.06	137.17

ウ 施行主体別造林種別人工造林面積 (単位: ha)

施行主体	総数	再造林	拡大造林	備考
総数	361.27	166.05	195.22	
県	35.50	15.36	20.14	
農林振興公社	-	-	-	
市町村	23.60	15.66	7.94	
その他	165.00	61.08	103.92	
森林農地整備センター	137.17	73.95	63.22	

注) 人工造林には治山事業を含む。

工 市町別造林実績

市町	総 数			補 助								
	総 数	再造林	拡 大 造 林	総 数			水 土 保 全 林			共 生 林		
				総 数	再造林	拡 大 造 林	総 数	再造林	拡 大 造 林	総 数	再造林	拡 大 造 林
総 数	361.27	166.05	195.22	177.04	69.07	107.97	166.87	65.75	101.12	4.41	0.30	4.11
岩国農林事務所	56.89	16.09	40.80	49.34	11.38	37.96	49.34	11.38	37.96	-	-	-
岩国市	56.89	16.09	40.80	49.34	11.38	37.96	49.34	11.38	37.96	-	-	-
和木町	-	-	-	-	-	-	-	-	-	-	-	-
田布施農林事務所	13.70	0.89	12.81	13.33	0.52	12.81	11.70	0.52	11.18	1.63	-	1.63
柳井市	6.32	0.22	6.10	6.21	0.11	6.10	5.87	0.11	5.76	0.34	-	0.34
周防大島町	2.06	0.10	1.96	1.96	-	1.96	1.05	-	1.05	0.91	-	0.91
上関町	-	-	-	-	-	-	-	-	-	-	-	-
田布施町	4.87	0.43	4.44	4.85	0.41	4.44	4.47	0.41	4.06	0.38	-	0.38
平生町	0.45	0.14	0.31	0.31	-	0.31	0.31	-	0.31	-	-	-
周南農林事務所	49.87	32.26	17.61	45.30	27.69	17.61	41.80	27.49	14.31	2.25	0.10	2.15
下松市	0.19	0.19	-	0.19	0.19	-	0.19	0.19	-	-	-	-
光 市	11.09	0.67	10.42	10.52	0.10	10.42	7.59	-	7.59	2.15	-	2.15
周南市	38.59	31.40	7.19	34.59	27.40	7.19	34.02	27.30	6.72	0.10	0.10	-
山口農林事務所	132.86	82.69	50.17	29.70	18.88	10.82	29.30	18.48	10.82	-	-	-
山口市	120.81	80.87	39.94	28.67	17.98	10.69	28.27	17.58	10.69	-	-	-
防府市	12.05	1.82	10.23	1.03	0.90	0.13	1.03	0.90	0.13	-	-	-
美祢農林事務所	35.11	7.18	27.93	16.77	7.18	9.59	12.98	4.66	8.32	-	-	-
宇部市	14.59	1.08	13.51	4.04	1.08	2.96	4.04	1.08	2.96	-	-	-
美祢市	19.81	6.10	13.71	12.09	6.10	5.99	8.30	3.58	4.72	-	-	-
山陽小野田市	0.71	-	0.71	0.64	-	0.64	0.64	-	0.64	-	-	-
下関農林事務所	16.66	1.66	15.00	5.84	-	5.84	5.68	-	5.68	0.16	-	0.16
下関市	16.66	1.66	15.00	5.84	-	5.84	5.68	-	5.68	0.16	-	0.16
長門農林事務所	25.77	8.13	17.64	8.97	0.33	8.64	8.97	0.33	8.64	-	-	-
長門市	25.77	8.13	17.64	8.97	0.33	8.64	8.97	0.33	8.64	-	-	-
萩農林事務所	30.41	17.15	13.26	7.79	3.09	4.70	7.10	2.89	4.21	0.37	0.20	0.17
萩 市	22.17	8.91	13.26	7.00	2.30	4.70	6.31	2.10	4.21	0.37	0.20	0.17
阿武町	8.24	8.24	-	0.79	0.79	-	0.79	0.79	-	-	-	-

(単位:ha)

			融 資			自 力									旧緑資源機構		
資源循環林			総 数	再造林	拡大造林	総 数			治 山			その他			総数	再造林	拡大造林
総 数	再造林	拡大造林				総 数	再造林	拡大造林	総 数	再造林	拡大造林	総 数	再造林	拡大造林			
5.76	3.02	2.74	-	-	-	47.06	23.03	24.03	35.50	15.36	20.14	11.56	7.67	3.89	137.17	73.95	63.22
-	-	-	-	-	-	4.95	4.71	0.24	0.15	0.15	-	4.80	4.56	0.24	2.60	-	2.60
-	-	-	-	-	-	4.95	4.71	0.24	0.15	0.15	-	4.80	4.56	0.24	2.60	-	2.60
-	-	-	-	-	-	-	-	-	-	-	-	-	-	-	-	-	-
-	-	-	-	-	-	0.37	0.37	-	-	-	-	0.37	0.37	-	-	-	-
-	-	-	-	-	-	0.11	0.11	-	-	-	-	0.11	0.11	-	-	-	-
-	-	-	-	-	-	0.10	0.10	-	-	-	-	0.10	0.10	-	-	-	-
-	-	-	-	-	-	-	-	-	-	-	-	-	-	-	-	-	-
-	-	-	-	-	-	0.02	0.02	-	-	-	-	0.02	0.02	-	-	-	-
-	-	-	-	-	-	0.14	0.14	-	-	-	-	0.14	0.14	-	-	-	-
1.25	0.10	1.15	-	-	-	0.87	0.87	-	0.87	0.87	-	-	-	-	3.70	3.70	-
-	-	-	-	-	-	-	-	-	-	-	-	-	-	-	-	-	-
0.78	0.10	0.68	-	-	-	0.57	0.57	-	0.57	0.57	-	-	-	-	-	-	-
0.47	-	0.47	-	-	-	0.30	0.30	-	0.30	0.30	-	-	-	-	3.70	3.70	-
0.40	0.40	-	-	-	-	24.66	4.21	20.45	22.01	1.87	20.14	2.65	2.34	0.31	78.50	59.60	18.90
0.40	0.40	-	-	-	-	13.64	3.29	10.35	11.91	1.87	10.04	1.73	1.42	0.31	78.50	59.60	18.90
-	-	-	-	-	-	11.02	0.92	10.10	10.10	-	10.10	0.92	0.92	-	-	-	-
3.79	2.52	1.27	-	-	-	3.34	-	3.34	-	-	-	3.34	-	3.34	15.00	-	15.00
-	-	-	-	-	-	0.55	-	0.55	-	-	-	0.55	-	0.55	10.00	-	10.00
3.79	2.52	1.27	-	-	-	2.72	-	2.72	-	-	-	2.72	-	2.72	5.00	-	5.00
-	-	-	-	-	-	0.07	-	0.07	-	-	-	0.07	-	0.07	-	-	-
-	-	-	-	-	-	1.66	1.66	-	1.66	1.66	-	-	-	-	9.16	-	9.16
-	-	-	-	-	-	1.66	1.66	-	1.66	1.66	-	-	-	-	9.16	-	9.16
-	-	-	-	-	-	0.15	0.15	-	0.15	0.15	-	-	-	-	16.65	7.65	9.00
-	-	-	-	-	-	0.15	0.15	-	0.15	0.15	-	-	-	-	16.65	7.65	9.00
0.32	-	0.32	-	-	-	11.06	11.06	-	10.66	10.66	-	0.40	0.40	-	11.56	3.00	8.56
0.32	-	0.32	-	-	-	3.61	3.61	-	3.21	3.21	-	0.40	0.40	-	11.56	3.00	8.56
-	-	-	-	-	-	7.45	7.45	-	7.45	7.45	-	-	-	-	-	-	-

才 施行主体別人工造林面積

(単位:ha)

施 行 主 体	総 数		補 助		融 資		自 力	
	箇所数	面 積	箇所数	面 積	箇所数	面 積	箇所数	面 積
総 数	659	361.27	400	177.04	-	-	259	184.23
県 計	22	35.50	-	-	-	-	22	35.50
分 収 林	-	-	-	-	-	-	-	-
治山事業による造林	22	35.50	-	-	-	-	22	35.50
市 町 計	12	23.60	10	22.87	-	-	2	0.73
市 町 村 有 林	12	23.60	10	22.87	-	-	2	0.73
分 収 林	-	-	-	-	-	-	-	-
個 人 そ の 他	-	-	-	-	-	-	-	-
財 産 区	-	-	-	-	-	-	-	-
そ の 他	-	-	-	-	-	-	-	-
森 林 組 合	282	108.07	277	107.59	-	-	5	0.48
やまぐち農林振興公社	-	-	-	-	-	-	-	-
施業計画作成主体	53	21.81	53	21.81	-	-	-	-
任 意 団 体	-	-	-	-	-	-	-	-
協 定 締 結 者	-	-	2	0.40	-	-	-	-
旧 緑 資 源 機 構	20	137.17	-	-	-	-	20	137.17
非 営 利 活 動 法 人 等	-	-	-	-	-	-	-	-
そ の 他	268	34.72	58	24.37	-	-	210	10.35

力 被害跡地造林実績

(単位:ha)

市 町	総 数				農林振興公社				そ の 他			
	総数	補助	融資	自力	総数	補助	融資	自力	総数	補助	融資	自力
総 数	3.22	2.37	-	0.85	-	-	-	-	3.22	2.37	-	0.85
岩国農林事務所	-	-	-	-	-	-	-	-	-	-	-	-
田布施農林事務所	-	-	-	-	-	-	-	-	-	-	-	-
周南農林事務所	0.94	0.94	-	-	-	-	-	-	0.94	0.94	-	-
周南市	0.94	0.94	-	-	-	-	-	-	0.94	0.94	-	-
山口農林事務所	0.80	0.04	-	0.76	-	-	-	-	0.80	0.04	-	0.76
山口市	0.80	0.04	-	0.76	-	-	-	-	0.80	0.04	-	0.76
美祿農林事務所	1.07	1.07	-	-	-	-	-	-	1.07	1.07	-	-
美祿市	1.07	1.07	-	-	-	-	-	-	1.07	1.07	-	-
下関農林事務所	-	-	-	-	-	-	-	-	-	-	-	-
長門農林事務所	-	-	-	-	-	-	-	-	-	-	-	-
萩農林事務所	0.41	0.32	-	0.09	-	-	-	-	0.41	0.32	-	0.09
萩市	0.41	0.32	-	0.09	-	-	-	-	0.41	0.32	-	0.09

キ 松くい虫被害跡地復旧造林

(ア) 事業別面積の推移

(単位:ha)

年 度	総 数	人 工 造 林	特殊林地改良
16	122.24	122.24	-
17	49.80	49.80	-
18	26.55	26.55	-
19	15.35	15.35	-
20	9.30	9.30	-
21	36.95	36.95	-

(イ) 市町別事業別内訳

(単位:ha)

市町	総 数	人工造林	特殊林地改良	市町村	総 数	人工造林	特殊林地改良
総 数	36.95	36.95	-	宇 部 市	-	-	-
岩 国 市	11.25	11.25	-	美 祢 市	-	-	-
和 木 町	-	-	-	山陽小野田市	-	-	-
柳 井 市	-	-	-	下 関 市	-	-	-
周防大島町	-	-	-	長 門 市	-	-	-
上 関 町	-	-	-	萩 市	0.95	0.95	-
田 施 町	-	-	-	阿 武 町	-	-	-
平 生 町	-	-	-				
下 松 市	-	-	-				
光 市	-	-	-				
周 南 市	-	-	-				
山 口 市	17.25	17.25	-				
防 府 市	7.50	7.50	-				

(2)保 育

ア 補助事業実績の推移

年 度	総 数						水 土 保 全 林					
	総 数	下 刈	枝打ち	雪 起 こし	倒 木 起こし	除間伐	総 数	下 刈	枝打ち	雪 起 こし	倒 木 起こし	除間伐
16	7,555.48	2,683.55	413.36	1.42	46.43	4,410.72	6,148.39	2,187.46	315.68	1.04	44.95	3,599.26
17	6,885.75	2,376.03	467.33	15.61	12.32	4,014.46	5,939.92	2,010.78	406.56	15.61	9.71	3,497.26
18	6,764.84	2,120.60	919.59	19.13	2.43	3,703.09	5,917.88	1,762.01	864.44	18.97	2.35	3,270.11
19	6,475.26	2,082.74	1,057.81	0.49	-	3,334.22	5,670.19	1,847.19	1,001.87	0.49	-	2,820.64
20	5,556.11	1,778.12	919.58	2.47	-	2,855.94	5,027.74	1,499.01	860.49	2.47	-	2,665.77
21	4,959.41	1,573.71	873.80	-	-	2,511.90	4,702.95	1,415.17	854.08	-	-	2,433.70

注)下刈は2回刈を含む。

イ 市町別補助事業実績

市 町	総 数						水 土 保 全 林					
	総 数	下 刈	枝打ち	雪 起 こし	倒 木 起こし	除間伐	総 数	下 刈	枝打ち	雪 起 こし	倒 木 起こし	除間伐
総 数	4,959.41	1,573.71	873.80	-	-	2,511.90	4,702.95	1,415.17	854.08	-	-	2,433.70
岩国農林事務所	1,014.08	298.00	99.39	-	-	616.69	1,003.47	297.26	99.39	-	-	606.82
岩 国 市	1,010.57	297.88	99.39	-	-	613.30	999.96	297.14	99.39	-	-	603.43
和 木 町	3.51	0.12	-	-	-	3.39	3.51	0.12	-	-	-	3.39
田布施農林事務所	170.85	78.77	21.70	-	-	70.38	158.48	69.85	20.42	-	-	68.21
柳 井 市	80.39	44.79	6.11	-	-	29.49	75.78	40.81	5.60	-	-	29.37
周防大島町	15.05	3.05	-	-	-	12.00	13.09	1.21	-	-	-	11.88
上 関 町	1.34	-	-	-	-	1.34	0.42	-	-	-	-	0.42
田布施町	51.25	24.36	10.75	-	-	16.14	46.37	21.26	9.98	-	-	15.13
平 生 町	22.82	6.57	4.84	-	-	11.41	22.82	6.57	4.84	-	-	11.41
周南農林事務所	699.89	375.20	78.61	-	-	246.08	621.21	306.51	77.01	-	-	237.69
下 松 市	16.96	3.86	0.81	-	-	12.29	15.26	2.16	0.81	-	-	12.29
光 市	194.64	156.72	9.36	-	-	28.56	145.95	117.57	8.21	-	-	20.17
周 南 市	488.29	214.62	68.44	-	-	205.23	460.00	186.78	67.99	-	-	205.23

(単位:ha)

共生林						資源循環林					
総数	下刈	枝打ち	雪起 こし	倒木 起こし	除間伐	総数	下刈	枝打ち	雪起 こし	倒木 起こし	除間伐
92.69	31.28	5.56	-	-	55.85	1,314.40	464.81	92.12	0.38	1.48	755.61
72.71	26.48	1.70	-	-	44.53	873.12	338.77	59.07	-	2.61	472.67
82.25	32.68	5.61	-	-	43.96	764.71	325.91	48.09	-	-	389.02
170.14	27.15	4.29	-	-	138.70	634.93	208.40	51.65	-	-	374.88
55.75	21.09	3.11	-	-	31.55	472.62	258.02	55.98	-	-	158.62
48.51	30.52	5.35	-	-	12.64	207.95	128.02	14.37	-	-	65.56

(単位:ha)

共生林						資源循環林					
総数	下刈	枝打ち	雪起 こし	倒木 起こし	除間伐	総数	下刈	枝打ち	雪起 こし	倒木 起こし	除間伐
48.51	30.52	5.35	-	-	12.64	207.95	128.02	14.37	-	-	65.56
2.10	-	-	-	-	2.10	8.51	0.74	-	-	-	7.77
2.10	-	-	-	-	2.10	8.51	0.74	-	-	-	7.77
-	-	-	-	-	-	-	-	-	-	-	-
10.79	8.58	0.77	-	-	1.44	1.58	0.34	0.51	-	-	0.73
4.10	3.98	-	-	-	0.12	0.51	-	0.51	-	-	-
1.62	1.50	-	-	-	0.12	0.34	0.34	-	-	-	-
0.19	-	-	-	-	0.19	0.73	-	-	-	-	0.73
4.88	3.10	0.77	-	-	1.01	-	-	-	-	-	-
-	-	-	-	-	-	-	-	-	-	-	-
11.92	11.07	0.85	-	-	-	66.76	57.62	0.75	-	-	8.39
1.13	1.13	-	-	-	-	0.57	0.57	-	-	-	-
8.46	8.06	0.40	-	-	-	40.23	31.09	0.75	-	-	8.39
2.33	1.88	0.45	-	-	-	25.96	25.96	-	-	-	-

イ 市町別補助事業実績(つづき)

市 町	総 数						水 土 保 全 林					
	総 数	下 刈	枝打ち	雪 起 こ し	倒 木 起 こし	除間伐	総 数	下 刈	枝打ち	雪 起 こ し	倒 木 起 こし	除間伐
山口農林事務所	804.07	367.88	130.01	-	-	306.18	741.24	338.27	121.52	-	-	281.45
山 口 市	785.99	364.78	122.28	-	-	298.93	723.16	335.17	113.79	-	-	274.20
防 府 市	18.08	3.10	7.73	-	-	7.25	18.08	3.10	7.73	-	-	7.25
美祿農林事務所	428.93	163.27	73.21	-	-	192.45	388.54	133.11	69.62	-	-	185.81
宇 部 市	79.33	21.21	34.01	-	-	24.11	79.33	21.21	34.01	-	-	24.11
美 祿 市	329.99	137.61	31.68	-	-	160.70	289.60	107.45	28.09	-	-	154.06
山陽小野田市	19.61	4.45	7.52	-	-	7.64	19.61	4.45	7.52	-	-	7.64
下関農林事務所	705.53	98.94	202.17	-	-	404.42	694.07	92.82	202.17	-	-	399.08
下 関 市	705.53	98.94	202.17	-	-	404.42	694.07	92.82	202.17	-	-	399.08
長門農林事務所	453.26	107.24	136.16	-	-	209.86	444.86	104.21	135.58	-	-	205.07
長 門 市	453.26	107.24	136.16	-	-	209.86	444.86	104.21	135.58	-	-	205.07
萩農林事務所	682.80	84.41	132.55	-	-	465.84	651.08	73.14	128.37	-	-	449.57
萩 市	582.27	70.46	112.78	-	-	399.03	555.39	60.48	109.96	-	-	384.95
阿 武 町	100.53	13.95	19.77	-	-	66.81	95.69	12.66	18.41	-	-	64.62

(単位:ha)

共生林						資源循環林					
総数	下刈	枝打ち	雪起こし	倒木起こし	除間伐	総数	下刈	枝打ち	雪起こし	倒木起こし	除間伐
-	-	-	-	-	-	62.83	29.61	8.49	-	-	24.73
-	-	-	-	-	-	62.83	29.61	8.49	-	-	24.73
-	-	-	-	-	-	-	-	-	-	-	-
9.12	2.80	2.71	-	-	3.61	31.27	27.36	0.88	-	-	3.03
-	-	-	-	-	-	-	-	-	-	-	-
9.12	2.80	2.71	-	-	3.61	31.27	27.36	0.88	-	-	3.03
-	-	-	-	-	-	-	-	-	-	-	-
3.92	-	-	-	-	3.92	7.54	6.12	-	-	-	1.42
3.92	-	-	-	-	3.92	7.54	6.12	-	-	-	1.42
0.65	-	-	-	-	0.65	7.75	3.03	0.58	-	-	4.14
0.65	-	-	-	-	0.65	7.75	3.03	0.58	-	-	4.14
10.01	8.07	1.02	-	-	0.92	21.71	3.20	3.16	-	-	15.35
7.94	7.56	0.19	-	-	0.19	18.94	2.42	2.63	-	-	13.89
2.07	0.51	0.83	-	-	0.73	2.77	0.78	0.53	-	-	1.46

2. 育成複層林整備

(1) 育成複層林整備(植栽型)

ア 資金別造林面積の推移

(単位:ha)

年度	総数	補助	融資	自力
16	22.22	15.62	-	6.60
17	26.03	13.16	-	12.87
18	11.83	11.83	-	-
19	10.28	9.76	-	0.52
20	4.43	3.52	-	0.91
21	16.03	15.68	-	0.35

イ 市町別補助事業実績

(単位:ha)

市町	総数		水土保全林		共生林		資源循環林	
	樹下植栽	受光伐	樹下植栽	受光伐	樹下植栽	受光伐	樹下植栽	受光伐
総数	15.68	8.19	15.22	7.73	0.16	0.16	0.30	0.30
岩国農林事務所	1.30	1.30	1.30	1.30	-	-	-	-
岩国市	0.30	0.30	0.30	0.30	-	-	-	-
和木町	1.00	1.00	1.00	1.00	-	-	-	-
周南農林事務所	1.47	0.93	1.11	0.57	0.16	0.16	0.20	0.20
光市	0.93	0.93	0.57	0.57	0.16	0.16	0.20	0.20
周南市	0.54	-	0.54	-	-	-	-	-
山口農林事務所	0.17	0.17	0.07	0.07	-	-	0.10	0.10
山口市	0.17	0.17	0.07	0.07	-	-	0.10	0.10
美祿農林事務所	3.34	3.97	3.34	3.97	-	-	-	-
宇部市	0.19	0.19	0.19	0.19	-	-	-	-
美祿市	3.15	3.78	3.15	3.78	-	-	-	-
下関農林事務所	9.30	0.38	9.30	0.38	-	-	-	-
下関市	9.30	0.38	9.30	0.38	-	-	-	-
長門農林事務所	0.10	0.10	0.10	0.10	-	-	-	-
長門市	0.10	0.10	0.10	0.10	-	-	-	-
萩農林事務所	-	1.34	-	1.34	-	-	-	-
萩市	-	-	-	-	-	-	-	-
阿武町	-	1.34	-	1.34	-	-	-	-

(2)育成複層林整備(天然更新型)

ア 資金別造林面積の推移

(単位:ha)

年 度	総 数	補 助	融 資	自 力
16	60.72	60.72	-	-
17	107.56	107.26	-	0.30
18	9.08	9.08	-	-
19	11.75	11.75	-	-
20	8.26	8.26	-	-
21	2.13	2.13	-	-

イ 市町別補助事業実績

(単位:ha)

市 町	総 数		水土保全林		共 生 林		資源循環林	
	改良	苗木の 植栽	改良	苗木の 植栽	改良	苗木の 植栽	改良	苗木の 植栽
総 数	2.13	3.13	0.63	1.63	1.00	1.00	0.50	0.50
周南農林事務所	1.00	2.00	0.50	1.50	-	-	0.50	0.50
光 市	1.00	2.00	0.50	1.50	-	-	0.50	0.50
萩農林事務所	1.13	1.13	0.13	0.13	1.00	1.00	-	-
萩 市	1.00	1.00	-	-	1.00	1.00	-	-
阿武町	0.13	0.13	0.13	0.13	-	-	-	-

(3)保 育

市町別補助事業実績

市 町	総 数					水 土 保 全 林				
	総 数	下 刈	除間伐	雪 起 こし	倒 木 起こし	総 数	下 刈	除間伐	雪 起 こし	倒 木 起こし
総 数	182.98	169.74	13.24	-	-	166.80	153.56	13.24	-	-
岩国農林事務所	68.36	66.45	1.91	-	-	67.88	65.97	1.91	-	-
岩 国 市	67.72	65.81	1.91	-	-	67.24	65.33	1.91	-	-
和 木 町	0.64	0.64	-	-	-	0.64	0.64	-	-	-
田布施農林事務所	7.64	7.64	-	-	-	6.64	6.64	-	-	-
柳 井 市	0.37	0.37	-	-	-	0.37	0.37	-	-	-
周防大島町	1.00	1.00	-	-	-	-	-	-	-	-
上 関 町	-	-	-	-	-	-	-	-	-	-
田布施町	5.50	5.50	-	-	-	5.50	5.50	-	-	-
平 生 町	0.77	0.77	-	-	-	0.77	0.77	-	-	-
周南農林事務所	8.92	6.82	2.10	-	-	5.48	3.38	2.10	-	-
下 松 市	0.34	0.34	-	-	-	0.34	0.34	-	-	-
光 市	5.64	5.64	-	-	-	2.20	2.20	-	-	-
周 南 市	2.94	0.84	2.10	-	-	2.94	0.84	2.10	-	-
山口農林事務所	20.58	20.58	-	-	-	14.60	14.60	-	-	-
山 口 市	15.87	15.87	-	-	-	9.89	9.89	-	-	-
防 府 市	-	-	-	-	-	-	-	-	-	-
阿 東 町	4.71	4.71	-	-	-	4.71	4.71	-	-	-
美祿農林事務所	20.47	16.00	4.47	-	-	16.69	12.22	4.47	-	-
宇 部 市	2.20	2.20	-	-	-	2.20	2.20	-	-	-
美 祿 市	17.81	13.34	4.47	-	-	14.03	9.56	4.47	-	-
山陽小野田市	0.46	0.46	-	-	-	0.46	0.46	-	-	-
下関農林事務所	16.59	15.91	0.68	-	-	16.59	15.91	0.68	-	-
下 関 市	16.59	15.91	0.68	-	-	16.59	15.91	0.68	-	-
長門農林事務所	11.37	11.37	-	-	-	11.37	11.37	-	-	-
長 門 市	11.37	11.37	-	-	-	11.37	11.37	-	-	-
萩農林事務所	29.05	24.97	4.08	-	-	27.55	23.47	4.08	-	-
萩 市	29.05	24.97	4.08	-	-	27.55	23.47	4.08	-	-
阿 武 町	-	-	-	-	-	-	-	-	-	-

(単位:ha)

共生林					資源循環林				
総数	下刈	除間伐	雪起こし	倒木起こし	総数	下刈	除間伐	雪起こし	倒木起こし
2.27	2.27	-	-	-	13.91	13.91	-	-	-
0.48	0.48	-	-	-	-	-	-	-	-
0.48	0.48	-	-	-	-	-	-	-	-
-	-	-	-	-	-	-	-	-	-
-	-	-	-	-	1.00	1.00	-	-	-
-	-	-	-	-	-	-	-	-	-
-	-	-	-	-	1.00	1.00	-	-	-
-	-	-	-	-	-	-	-	-	-
-	-	-	-	-	-	-	-	-	-
0.29	0.29	-	-	-	3.15	3.15	-	-	-
-	-	-	-	-	-	-	-	-	-
0.29	0.29	-	-	-	3.15	3.15	-	-	-
-	-	-	-	-	-	-	-	-	-
-	-	-	-	-	5.98	5.98	-	-	-
-	-	-	-	-	5.98	5.98	-	-	-
-	-	-	-	-	-	-	-	-	-
-	-	-	-	-	-	-	-	-	-
-	-	-	-	-	3.78	3.78	-	-	-
-	-	-	-	-	-	-	-	-	-
-	-	-	-	-	3.78	3.78	-	-	-
-	-	-	-	-	-	-	-	-	-
-	-	-	-	-	-	-	-	-	-
-	-	-	-	-	-	-	-	-	-
-	-	-	-	-	-	-	-	-	-
-	-	-	-	-	-	-	-	-	-
1.50	1.50	-	-	-	-	-	-	-	-
1.50	1.50	-	-	-	-	-	-	-	-
-	-	-	-	-	-	-	-	-	-

3. 造林作業路

(1) 事業別延長の推移

(単位:m)

年 度	総 数	造林補助事業総数	育成単層林整備		育成複層林整備		特定間伐	長期育成循環整備	機能増進保 育	森林整備加速化・林業再生事業	美しい森林づくり基盤整備交付金	森林づくり交付金
			人工造林	保 育	樹下植栽等	改 良						
17	25,383	14,515	1,554	3,654	2,222	6,056	-	-	1,029	-	-	10,868
18	52,667	5,332	-	4,452	-	880	-	-	-	-	-	47,335
19	44,357	44,357	8,261	29,993	932	-	-	-	5,171	-	-	-
20	44,101	44,101	3,595	23,703	-	-	-	756	16,047	-	-	-
21	48,766	44,825	2,063	24,612	277	-	-	40	17,833	2,677	1,264	-

(2) 市町別事業別内訳

(単位:m)

市町	総 数		育成単層林整備				育成複層林整備				特定間伐		長期育成循環整備		機能増進保 育		森林整備加速化・林業再生事業		美しい森林づくり基盤整備交付金	
			人工造林		保 育		樹下植栽等		改 良											
	路線数	延長	路線数	延長	路線数	延長	路線数	延長	路線数	延長	路線数	延長	路線数	延長	路線数	延長	路線数	延長	路線数	延長
総 数	64	48,766	4	2,063	36	24,612	2	277	-	-	-	-	1	40	18	17,833	3	2,677	2	1,264
岩 国 市	26	15,759	1	782	21	12,026	-	-	-	-	-	-	-	-	4	2,951	-	-	-	-
柳 井 市	3	3,599	-	-	3	3,599	-	-	-	-	-	-	-	-	-	-	-	-	-	-
周防大島町	1	2,468	-	-	1	2,468	-	-	-	-	-	-	-	-	-	-	-	-	-	-
下 松 市	1	607	-	-	-	-	-	-	-	-	-	-	-	-	-	1	607	-	-	-
周 南 市	3	5,873	-	-	-	-	-	-	-	-	-	-	-	-	3	5,309	-	-	1	564
光 市	1	119	-	-	-	-	-	-	-	-	-	-	-	-	1	119	-	-	-	-
山 口 市	6	5,535	-	-	-	-	-	-	-	-	-	-	-	-	5	4,302	1	1,233	-	-
宇 部 市	1	324	-	-	1	324	-	-	-	-	-	-	-	-	-	-	-	-	-	-
美 祿 市	16	11,252	1	408	10	6,195	2	277	-	-	-	-	-	-	3	3,672	-	-	1	700
山陽小野市	1	837	-	-	-	-	-	-	-	-	-	-	-	-	-	-	1	837	-	-
下 関 市	1	40	-	-	-	-	-	-	-	-	-	-	1	40	-	-	-	-	-	-
長 門 市	2	873	2	873	-	-	-	-	-	-	-	-	-	-	-	-	-	-	-	-
萩 市	2	1,480	-	-	-	-	-	-	-	-	-	-	-	-	2	1,480	-	-	-	-

4. 種 苗

(1) 県営種子採取量の推移

(単位:kg)

年 度	総 数	樹 種 別			
		す ぎ	ひ の き	あ か ま つ	く ろ ま つ
17	193	16	172	2	4
18	90	3	86	0	1
19	85	6	67	7	5
20	163	7	150	2	3
21	133	7	120	3	3

(2) 樹種別山行苗木の生産量

(単位:千本)

年 度	総 数	実 生 苗											さ し き 苗
		針 葉 樹							広 葉 樹				
		総 数	す ぎ	ひ の き	あ ま	か つ ま	く ろ ま	そ の 他	総 数	く め ぎ	や し や ぶ し 類	そ の 他	
17	1,074	807	30	742	30	4	0	210	61	25	124	58	
18	1,048	836	42	740	32	22	0	171	82	8	82	42	
19	1,239	975	64	852	23	36	0	212	121	9	82	52	
20	1,091	821	34	745	14	27	0	238	110	6	123	32	
21	915	700	17	641	22	20	0	170	94	6	70	45	

(3) 樹種別山行苗木の所要量

(単位:千本)

年 度	総 数	実 生 苗											さ し き 苗
		針 葉 樹							広 葉 樹				
		総 数	す ぎ	ひ の き	あ ま	か つ ま	く ろ ま	そ の 他	総 数	く め ぎ	や し や ぶ し 類	そ の 他	
17	1,526	1,042	94	874	56	10	7	428	103	17	309	56	
18	1,147	800	60	687	37	13	3	293	126	7	160	54	
19	1,262	886	81	767	28	11	1	334	156	8	170	41	
20	1,101	810	76	704	20	9	1	254	108	6	141	37	
21	1,061	749	16	706	22	4	1	256	94	8	154	56	

(4) 経営規模別生産者数及び経営面積の推移

(単位:ha)

年 度	総 数		0.10ha未満		0.10～0.50		0.50～1.00		1.00ha以上	
	人数	面積	人数	面積	人数	面積	人数	面積	人数	面積
17	56	12.15	20	0.77	29	5.77	5	3.11	2	2.50
18	47	12.31	11	0.67	29	6.33	6	3.81	1	1.50
19	47	10.90	19	0.90	22	4.80	4	2.60	2	2.60
20	43	12.06	11	0.51	22	3.90	7	4.15	3	3.50
21	40	10.00	14	0.63	18	3.62	6	3.75	2	2.00

5. 間伐

(1) 間伐実績の推移

年度	総数	造林補助事業	うち搬出間伐	治山事業	融資	旧緑資源機構	その他					
							総数	県民税関連事業	市町村単独事業	森林づくり交付金	森林整備加速化・再生基金事業	自力等
16	4,902.03	3,802.08	142.20	482.50	139.04	179.71	298.70	-	54.71	-	-	243.99
17	5,025.19	3,701.58	56.91	368.49	84.84	315.61	554.67	335.85	36.31	-	-	182.51
18	5,026.21	3,999.55	54.28	194.64	9.06	412.21	410.75	348.60	24.20	-	-	37.95
19	5,455.18	3,889.10	138.14	560.42	-	357.93	647.73	577.49	13.25	23.71	-	33.28
20	5,939.96	3,713.38	176.68	494.06	7.82	620.83	1,103.87	602.29	-	237.72	-	263.86
21	6,596.64	3,524.69	293.75	545.59	-	614.95	1,911.41	652.85	40.80	803.65	341.21	72.90

(2) 市町別間伐実績

市町	総数	造林補助事業	うち搬出間伐	治山事業	融資	旧緑資源機構	その他					
							総数	県民税関連事業	市町村単独事業	森林づくり交付金	森林整備加速化・再生基金事業	自力等
総数	6,596.64	3,524.69	293.75	545.59	-	614.95	1,911.41	652.85	40.80	803.65	341.21	72.90
岩国農林事務所	1,496.04	846.51	63.64	132.57	-	86.28	430.68	186.74	36.13	134.21	50.17	23.43
岩国市	1,489.15	842.12	63.64	132.57	-	86.28	428.18	185.93	36.13	132.90	50.17	23.05
和木町	6.89	4.39	-	-	-	-	2.50	0.81	-	1.31	-	0.38
田布施農林事務所	135.33	71.66	-	9.93	-	-	53.74	20.50	-	20.00	10.00	3.24
柳井市	75.97	30.00	-	9.93	-	-	36.04	18.55	-	14.86	2.63	-
周防大島町	15.68	12.00	-	-	-	-	3.68	0.98	-	-	2.70	-
上関町	1.34	1.34	-	-	-	-	-	-	-	-	-	-
田布施町	30.93	16.91	-	-	-	-	14.02	0.97	-	5.14	4.67	3.24
平生町	11.41	11.41	-	-	-	-	-	-	-	-	-	-
周南農林事務所	909.07	447.70	77.87	72.06	-	111.59	277.72	115.10	4.67	96.86	55.00	6.09
下松市	86.62	34.56	3.53	-	-	-	52.06	39.91	3.97	8.18	-	-
光市	67.61	31.39	0.96	7.75	-	-	28.47	10.72	-	12.00	5.00	0.75
周南市	754.84	381.75	73.38	64.31	-	111.59	197.19	64.47	0.70	76.68	50.00	5.34
山口農林事務所	1,063.35	379.06	28.08	108.41	-	256.34	319.54	89.82	-	153.14	55.25	21.33
山口市	1,031.34	371.81	28.08	95.00	-	256.34	308.19	87.90	-	145.82	53.14	21.33
防府市	32.01	7.25	-	13.41	-	-	11.35	1.92	-	7.32	2.11	-
美祿農林事務所	642.14	319.22	51.80	102.25	-	21.38	199.29	81.79	-	100.03	10.00	7.47
宇部市	51.65	24.30	1.30	-	-	-	27.35	4.56	-	17.61	-	5.18
美祿市	569.90	287.05	50.5	102.25	-	21.38	159.22	72.81	-	75.12	10.00	1.29
山陽小野田市	20.59	7.87	-	-	-	-	12.72	4.42	-	7.30	-	1.00
下関農林事務所	779.79	495.72	11.59	35.92	-	69.20	178.95	43.65	-	76.30	58.00	1.00
下関市	779.79	495.72	11.59	35.92	-	69.20	178.95	43.65	-	76.30	58.00	1.00
長門農林事務所	524.36	321.68	10.40	33.09	-	15.56	154.03	27.84	-	91.00	30.00	5.19
長門市	524.36	321.68	10.4	33.09	-	15.56	154.03	27.84	-	91.00	30.00	5.19
萩農林事務所	1,046.56	643.14	50.37	51.36	-	54.60	297.46	87.41	-	132.11	72.79	5.15
萩市	906.31	576.33	46.31	39.31	-	54.60	236.07	74.32	-	100.78	55.82	5.15
阿武町	140.25	66.81	4.06	12.05	-	-	61.39	13.09	-	31.33	16.97	-

注) 県民税関連事業は公益森林整備事業の実績数値

県行造林

1. 契約種別県行造林地面積

(単位:ha)

種 類	面 積	農 林 事 務 所 別 内 訳							
		岩 国	田 布 施	周 南	山 口	美 祢	下 関	長 門	萩
総 数	3,170	112	28	611	828	398	504	223	466
県 有 模 範 林	1,597	-	28	139	615	368	252	48	147
大 典 記 念 公 有 林 野 県 行 造 林	231	-	-	79	63	20	36	10	23
私 有 林 野 治 水 県 行 造 林	45	20	-	-	-	-	6	-	19
資 源 開 発 県 行 造 林	895	15	-	359	86	10	140	129	156
パ ル プ 資 源 県 行 造 林	64	-	-	-	-	-	54	-	10
普 通 県 行 造 林	338	77	-	34	64	-	16	36	111

2. 市町別県行造林地面積

(単位:ha)

市 町	契 約 件 数	面 積	市 町	契 約 件 数	面 積
総 数	84	3,170			
岩国農林事務所	6	112	下関農林事務所	12	504
岩 国 市	6	112	下 関 市	12	504
田布施農林事務所	1	28	長門農林事務所	8	223
周 防 大 島 町	1	28	長 門 市	8	223
周南農林事務所	14	611	萩農林事務所	15	466
光 市	1	63	萩 市	15	466
周 南 市	13	548			
山口農林事務所	19	828			
山 口 市	19	828			
美祢農林事務所	9	398			
宇 部 市	1	20			
美 祢 市	8	378			

3. 県行造林地の伐採面積の推移

(単位:ha)

種 別	平 成 1 7 年 度	平 成 1 8 年 度	平 成 1 9 年 度	平 成 2 0 年 度	平 成 2 1 年 度
伐 採	0	0	0	0	0

林産物生産

1 林業算出額及び生産林業所得(山口県全体)

(単位:千万円)

年次	林業産出額	内 訳				生産林業所得
		木材生産	薪炭生産	栽培きのこ類生産	林野副産物採取	
16	316	234	8	47	26	253
17	263	207	5	44	8	209
18	245	193	4	40	8	195
19	276	228	4	40	3	211
20	246	186	4	52	3	191

2 木材

(1) 木材の需給

ア 材種別素材供給量の推移

(単位:千m³)

年次	総数	国 産 材			外 材					
		小計	自県材	他県材	小計	南洋材	米材	北洋材	ニュージ ランド材	その他
17	438	148	138	10	290	6	250	1	29	4
18	417	128	119	9	289	3	255	0	31	0
19	426	149	141	8	277	2	248	0	27	0
20	378	117	113	4	261	2	233	0	26	0
21	293	122	109	13	171	3	155	0	13	0

イ 用途別素材生産量の推移

(単位:千m³)

年次	用 途 別				
	総数	製材用	木材チップ用	合板用	その他
17	176	111	65	-	-
18	147	96	51	-	-
19	199	132	67	-	-
20	167	107	60	-	-
21	151	101	43	7	-

ウ 市町別素材生産量

(単位: m³)

市 町	総 数	針 広 別		市 町	総 数	針 広 別	
		針葉樹	広葉樹			針葉樹	広葉樹
総 数	151,000	108,000	43,000				
岩国農林事務所	18,862	14,717	4,145	美祿農林事務所	22,733	7,516	15,217
岩 国 市	18,862	14,717	4,145	宇 部 市	2,060	113	1,947
和 木 町	-	-	-	美 祿 市	19,506	7,344	12,162
田布施農林事務所	633	285	348	山陽小野田市	1,167	59	1,108
柳 井 市	214	119	95	下関農林事務所	16,725	4,151	12,574
周防大島町	-	-	-	下 関 市	16,725	4,151	12,574
上 関 町	95	-	95	長門農林事務所	454	454	0
田 布 施 町	182	119	63	長 門 市	454	454	-
平 生 町	142	47	95	萩農林事務所	13,977	12,818	1,159
周南農林事務所	47,937	47,183	754	萩 市	13,689	12,530	1,159
下 松 市	32	32	-	阿 武 町	288	288	-
光 市	242	242	-				
周 南 市	47,663	46,909	754				
山口農林事務所	29,679	20,876	8,803				
山 口 市	29,679	20,876	8,803				
防 府 市	-	-	-				

エ 樹種別素材生産量の推移

(単位:千m³)

年次	総数	針葉樹					広葉樹			
		小計	アカマツ クロマツ	スギ	ヒノキ	その他	小計	ナラ	ブナ	その他
17	176	116	13	72	30	1	60	-	-	60
18	147	100	11	61	27	1	47	-	-	47
19	199	144	18	93	33	0	55	-	-	55
20	167	117	9	84	24	0	50	-	-	50
21	151	108	9	73	26	0	43	-	-	43

オ 用途別素材入荷量の推移

(単位:千m³)

年次	総数	製材用	合板用	チップ用
16	464	412	0	52
17	438	387	-	51
18	417	375	-	42
19	426	377	-	49
20	378	337	-	41
21	293	259	-	34

カ 県別素材移入量

区 分	総 数	福 岡	広 島	島 根	宮 崎	高 知	岡 山	愛 媛
総 数	175.2	14.4	7.8	8.6	3.0	0.1	0.1	1.3
国 産 材	13.0	0.1	1.6	8.2	3.0	-	0.1	-
外 材	162.2	14.3	6.2	0.4	-	0.1	-	1.3

キ 県別素材移出量

区 分	総 数	広 島	島 根	福 岡	大 分	大 阪	そ の 他
総 数	42.0	23.3	11.8	5.5	0.8	0.2	0.4
国 産 材	42.0	23.3	11.8	5.5	0.8	0.2	0.4
外 材	-	-	-	-	-	-	-

ク 移入県別、国産材・外材別製材品移入量

区 分	総 数	広 島	福 岡	宮 崎	高 知	島 根	岡 山	大 分
総 数	49.6	22.4	9.0	4.4	1.3	1.2	1.1	1.0
国 産 材	11.2	0.7	1.6	4.4	0.3	0.9	0.9	0.8
外 材	38.4	21.7	7.4	-	1.0	0.3	0.2	0.2

ケ 移出県別、国産材・外材別製材品移出量

区 分	総 数	福 岡	広 島	島 根	長 崎	愛 媛	埼 玉	兵 庫
総 数	85.4	26.8	14.2	8.3	6.2	3.8	3.6	3.2
国 産 材	30.2	5.1	1.1	0.6	-	3.6	-	3.2
外 材	55.2	21.7	13.1	7.7	6.2	0.2	3.6	-

(単位:千m³)

大分	その他							
0.0	139.9							
-	-							
-	139.9							

(単位:千m³)

(単位:千m³)

熊本	愛媛	その他						
0.9	0.7	7.6						
0.9	0.6	0.1						
-	0.1	7.5						

(単位:千m³)

愛知	大分	大阪	静岡	岡山	岡山	山形	大分	鳥取	宮崎	崎	熊本	その他
3.2	3.0	3.0	3.0	1.1	0.9	0.8	0.8	0.6	5.9			
3.2	3.0	3.0	0.6	0.1	-	0.8	0.2	5.7				
-	-	-	0.5	0.8	0.8	-	0.4	0.2				

(2) 木材関連産業

ア 製材用動力の出力階層別工場数の推移

年次	総数	1kw以上 ~7.5kw未満	7.5~ ~22.5	22.5~ 37.5	37.5~ 75.0	75.0~ 150.0	150.0~ 300.0	300.0kw 以上
17	120	-	11	21	53	20	8	7
18	114	-	12	27	44	16	9	6
19	109	-	7	30	42	16	8	6
20	95	-	9	26	32	14	8	6
21	89	-	10	18	39	11	6	5

イ 製材工場実態の推移

年次	工場数 (A)	出力数 (B)	素入 材量 (C)	素消 材量 (D)	製出 材量 (E)	1当出	同素入	同素消	同製出
						工た力 場り量 ($\frac{B}{A}$)	左材量 ($\frac{C}{A}$)	左材量 ($\frac{D}{A}$)	左品量 ($\frac{E}{A}$)
		kw	千m ³	千m ³	千m ³	kw	m ³	m ³	m ³
17	120	13,683	387	385	238	114.0	3,225	3,208	1,983
18	114	11,126	375	379	226	97.6	3,289	3,325	1,982
19	109	11,086	377	378	235	101.7	3,459	3,468	2,156
20	95	11,324	337	339	211	119.2	3,547	3,568	2,221
21	89	9,865	259	260	151	110.8	2,910	2,921	1,697

ウ 国産材・外材製材工場数及び素材入荷量の推移

(単位:千m³)

年次	総数		国産材のみ		国産材と外材		外材のみ	
	工場数	入荷量	工場数	入荷量	工場数	入荷量	工場数	入荷量
17	120	387	47	68	62	60	11	259
18	114	375	41	61	59	48	14	266
19	109	377	62	81	35	36	12	260
20	95	337	41	59	45	34	9	244
21	89	259	49	75	26	25	14	159

エ 製材用素材の国産材・外材別入荷量の推移

(単位:千m³)

年次	総数	国産材			外材					
		小計	針葉樹	広葉樹	小計	南洋材	米材	北洋材	ニュージ- ランド材	その他
17	387	97	96	1	290	6	250	1	29	4
18	375	86	83	3	289	3	255	0	31	0
19	377	100	99	1	277	2	248	0	27	0
20	337	76	74	2	261	2	233	0	26	0
21	259	88	79	9	171	3	155	0	13	0

オ 製材工場の製材品出荷量の推移

(単位:千m³)

年次	総数	建築用材				土木建築	木箱仕組	家具建具	その他
		小計	板類	ひき割類	ひき角類	用材	板こん包 用材	用材	用材
17	238	193	36	42	115	13	30	2	0
18	226	177	19	42	116	16	32	0	1
19	235	189	16	50	123	14	30	0	2
20	211	178	14	48	116	8	19	1	5
21	151	121	16	34	71	8	18	1	3

カ 木材チップ工場数及び木材チップ生産量

(単位:千m³・千t)

年次	工場数			生産量								
	総数	製材、合板を兼営している	製材、合板を兼営していない	総数	樹種別		入手区分別					
					針葉樹	広葉樹	素材(原木)	工場残材			解体材・廃材	
								小計	自己の工場から振り向けたもの	他の工場から購入したもの		
17	18	13	5	104	62	42	43	61	-	-	-	
18	21	17	4	77	48	29	30	47	-	-	-	
19	19	15	4	74	45	29	32	42	-	-	-	
20	12	8	4	54	30	24	26	28	-	-	-	
21	16	13	3	48	28	20	20	28	-	-	-	

注1) 生産量のうち、樹種別には解体材・廃材を含まないため、総数と一致しない。

注2) 国の統計手法の変更に伴い、平成17年度より生産量の単位が(千t)に変更。また、生産量のうち工場残材の内訳が非公表となった。

キ 木材市売市場の現況

市場名	所在地	面積 (m ²)	年間取扱量 (m ³)			
			国産材		外材	
			素材	製材品	原木	製材品
(株)新宮山口市場	山口市大字鑄銭司1005 - 8 (083-985-1025)	12,000				
(株)小月原木市場	下関市豊田町大字殿敷字下向807 - 4 (0837-66-2826)	14,200				
県森連岩国木材 センター	岩国市大字天尾字小郷1532 (0827-77-0234)	20,620				
			81,849	4,500	-	5,000
県森連徳山木材 共販所	周南市大字須々万本郷1153 - 2 (0834-88-0713)	13,938				
県森連山口木材 共販所	山口市大字下小鯖546 (083-927-2859)	12,784				
県森連福栄木材 共販所	萩市大字福井下288 - 2 (0838-52-0101)	15,920				

(3) 木材の市況

(単位:円)

材種(樹種)	長 級 (m)	径 級 (厚×巾cm)	品 等	仕切場所	価 格
丸 太(スギ)	3	14~16	込	市場渡	10,900
" (")	4	18~22	"	"	11,700
" (")	4	24~28	"	"	11,100
" (ヒノキ)	3	14~16	"	"	17,600
" (")	4	18~22	"	"	20,100
" (マツ)	4	18~22	"	"	10,900
" (")	4	24~28	"	"	12,600
チップ原木(マツ)	込	込	込	工場着	4,400
" (広)	"	"	"	"	6,300
外 材(米マツ)	10	30	レギュラー	港頭価格	23,900
" (米ツガ)	"	"	"	"	19,800

注1) 価格は1m³当たりで年間の平均である。注2) チップ原木は1m³当たりの平均である。

3 特用林産物

(1) 特用林産物生産量の推移

(単位:t)

年次	生しいたけ	乾しいたけ	なめこ	えのきたけ	ひらたけ	まつたけ	たけのこ	沢わさび	畑わさび
17	331.3	28.1	5.2	200.0	2.5	2.6	62.7	29.2	92.8
18	315.7	29.8	1.5	70.0	2.5	2.6	64.0	7.7	76.5
19	301.0	25.2	0.4	30.1	1.8	0.9	77.1	4.6	78.7
20	303.0	31.0	0.5	20.1	6.3	0.9	97.8	4.5	77.6
21	276.6	30.7	0.5	11.2	6.5	0.2	93.9	4.7	76.7

(単位:t、竹材:束)

年次	く	り竹材	木炭	竹炭				
17	345.0	127,600	148	81				
18	188.0	116,800	94	83				
19	188.9	93,200	107	100				
20	264.4	77,500	105	87				
21	115.0	70,000	78	64				

(2) しいたけ

ア 種類別しいたけ生産量

(単位:t)

区 分	生産量	前年次末 在 荷 量	自家消費量	販 売 量	本年次末 在 荷 量
総数(乾換算)	72.2	-	9.9	62.0	-
乾しいたけ	30.7	-	6.7	23.7	-
ど ん こ	10.6	-	2.3	8.2	-
こうしん	16.9	-	3.7	13.0	-
やまなり	3.2	-	0.7	2.5	-
生しいたけ	276.6	-	21.2	255.4	-

注) 生しいたけを乾しいたけに換算するときは0.15を乗じた。

(3) 竹材

ア 県別竹材移出量

(単位:数量束、比率%)

移 出 先	数 量	比 率	移 出 先	数 量	比 率
総 数	36,000	100			
愛 知 県	10,100	28	鳥 取	1,000	3
岐 阜 県	8,700	23	徳 島 県	1,000	3
島 根 県	6,000	17	そ の 他	1,900	5
滋 賀 県	3,200	9			
東 京 都	2,100	6			
佐 賀 県	2,000	6			

(4) 特用林産物の市況

(単位:円)

種 別	区 分	単 位	仕切場所	価 格
しいたけ	生しいたけ	kg 当 た り	県内主要市場	1,018 円
”	乾しいたけ	”	静 岡 市 場	4,441 円
竹材(まだけ)	特 上	束 当 た り	生産者道路渡し	1,850 円
木炭(か し)	黒 炭 1 級	12 kg 入	生産者倉庫渡し	2,492 円

注) 価格は年間の平均である。

(5) 特用林産関連事業作業路開設状況

(単位:m)

年 次	延 長	
17	-	
18	-	
19	-	
20	-	
21	-	

(6) 市町別特用林産物生産量

市 町	生しいたけ	乾しいたけ	な め こ	えのきたけ	ひらたけ	まつたけ
総 数	276.6	30.4	0.5	11.2	6.5	0.2
岩国農林事務所	27.7	1.8	-	-	-	-
岩国市	27.5	1.8	-	-	-	-
和木町	0.2	-	-	-	-	-
田布施農林事務所	4.1	0.2	-	-	-	-
柳井市	0.9	0.2	-	-	-	-
周防大島町	-	-	-	-	-	-
上関町	0.8	-	-	-	-	-
田布施町	1.6	-	-	-	-	-
平生町	0.8	-	-	-	-	-
周南農林事務所	41.9	1.9	-	-	4.5	-
下松市	32.6	-	-	-	4.5	-
光市	6.5	0.6	-	-	-	-
周南市	2.8	1.3	-	-	-	-
山口農林事務所	94.7	2.5	-	11.0	1.9	0.1
山口市	93.6	2.4	-	11.0	1.9	0.1
防府市	1.1	0.1	-	-	-	-
美祢農林事務所	54.0	5.2	0.2	0.2	0.1	-
宇部市	17.1	1.8	-	-	-	-
美祢市	17.8	3.4	-	-	-	-
山陽小野田市	19.1	-	0.2	0.2	0.1	-
下関農林事務所	9.2	0.6	-	-	-	-
下関市	9.2	0.6	-	-	-	-
長門農林事務所	6.2	3.0	-	-	-	-
長門市	6.2	3.0	-	-	-	-
萩農林事務所	38.8	15.2	0.3	-	-	0.1
萩市	38.2	14.4	0.2	-	-	0.1
阿武町	0.6	0.8	0.1	-	-	-

(単位:t、竹材:千束)

たけのこ	沢わさび	畑わさび	く	り竹	材木	炭竹	炭
93.9	4.7	76.7		115.0	70.0	77.7	64.3
9.0	0.5	64.4		61.0	-	0.6	3.1
9.0	0.5	64.4		61.0	-	0.6	3.0
-	-	-		-	-	-	0.1
25.5	-	-		11.0	-	0.6	2.2
0.2	-	-		11.0	-	-	1.0
25.3	-	-		-	-	-	0.2
-	-	-		-	-	-	-
-	-	-		-	-	-	0.5
-	-	-		-	-	0.6	0.5
11.0	0.8	2.5		2.3	2.8	4.5	0.6
-	-	-		0.1	1.0	-	0.1
-	-	-		0.1	0.2	-	0.2
11.0	0.8	2.5		2.1	1.6	4.5	0.3
8.0	1.1	7.8		13.8	8.4	19.8	21.7
8.0	1.1	7.8		13.8	8.4	19.8	20.7
-	-	-		-	-	-	1.0
28.5	-	0.7		7.4	8.9	2.6	0.8
17.6	-	-		1.8	2.8	0.1	0.6
2.9	-	0.7		3.2	6.1	2.5	0.2
8.0	-	-		2.4	-	-	-
9.1	-	-		-	2.0	2.0	1.0
9.1	-	-		-	2.0	2.0	1.0
1.3	2.3	1.1		18.5	20.6	18.0	3.4
1.3	2.3	1.1		18.5	20.6	18.0	3.4
1.5	-	0.2		1.0	27.3	29.6	31.5
1.0	-	-		1.0	27.3	29.5	31.5
0.5	-	0.2		-	-	0.1	-

林業構造改善

(1) 事業の推移

(単位:千円)

事業(交付金)名・ 地域名(区分)	実績					計
	17年度	18年度	19年度	20年度	21年度	
総数	[11,812] 169,092	89,099	[111,840] 72,688	151,140	20,773	502,792
林業・木材産業等振興施設整備交付金事業						
萩市(特用林産物の振興施設整備)	[11,812] 18,744	11,812				30,556
下関市(木造公共施設整備)	58,275					58,275
岩国市外(木質バイオマスエネルギー利用促進整備)	92,073					92,073
下松市(木造公共施設整備)		20,080				20,080
阿東町外(木質バイオマスエネルギーの利用促進整備)		57,207				57,207
宇部市(特用林産物の振興施設整備)			6,394			6,394
森林整備・林業等振興施設整備交付金事業						
下松市(木造公共施設整備)				39,300	11,900	51,200
下関市(木造公共施設整備)					8,873	8,873
農山漁村活性化対策整備交付金事業						
美祢市(農林水産物処理加工施設)			[111,840] 24,084	111,840		135,924
阿東町(農林水産物処理加工施設)			42,210			42,210

注)[]書きは翌年度への繰越分を外数

(2) 事業実績
ア 事業実績

(単位:千円)

事業種目	事業費	事業内容
総数	20,773	
学校関連施設整備事業		
木造公共施設整備	20,773	学校施設木質内装

イ 市町又は地域別実績

(単位:千円)

事業種目	事業費	事業主体	事業内容
下松市	11,900		
学校関連施設整備事業			
木造公共施設整備	11,900	下松市	普通教室、特別教室の内装木質化 使用県産木材 22.6 m ³
下関市	8,873		
学校関連施設整備事業			
木造公共施設整備	8,873	下関市	ラーニングセンター、ランチルームの内装木質化 使用県産木材 13.8 m ³

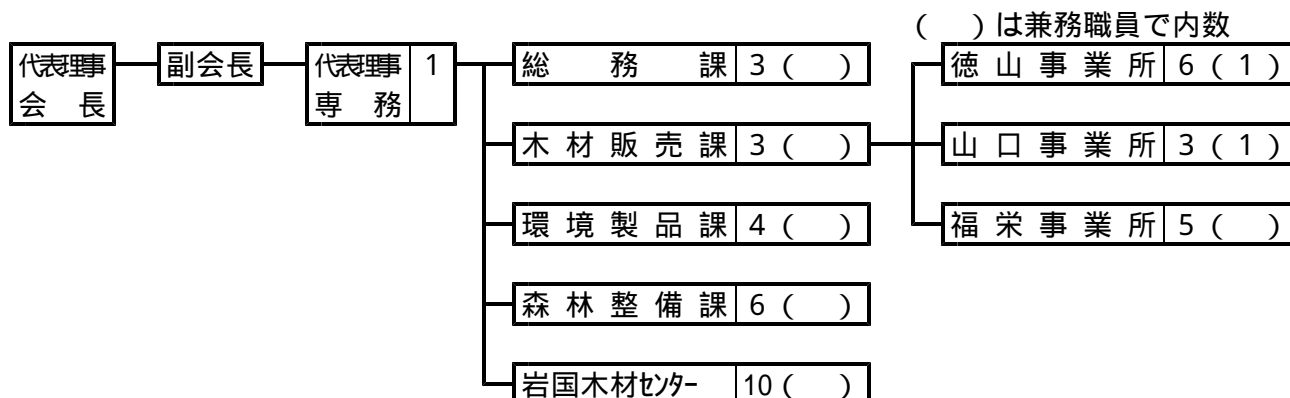
森 林 組 合

1 森林組合の現況

(1) 森林組合連合会

ア 機構（平成22年4月1日現在）

会 長	1人	職員数（臨時職員除く）	
副会長	1人	事務	16人
専 務	1人	技術	23人
理 事	5人（会長・副会長・専務除く）	計	39人
監 事	3人		



イ 会員及び出資金の推移

（単位：千円）

年 度	会 員 数	出 資 口 数	出資金総額	お払込済出資金
17	9	60,252	361,512	361,512
18	9	63,365	380,190	380,190
19	9	66,107	396,642	396,642
20	9	66,857	401,142	401,142
21	9	67,982	407,892	407,892

ウ 主要事業取扱量の推移

年 度	販 売 事 業				購 買 事 業				
	木 材	うち共販 取扱数量	杉 皮	竹 材	山行苗	幼 苗	種 子	肥 料	薬 剤
	m ³	m ³	束	束	千本	千本	kg	kg	千円
17	73,566	70,526	-	-	1,492	-	-	15,570	54,017
18	72,962	72,423	-	-	1,188	-	-	9,675	51,649
19	79,974	76,915	-	-	1,163	-	-	8,670	35,636
20	75,613	71,212	-	-	997	-	-	5,940	22,499
21	71,728	70,223	-	-	881	-	-	7,095	19,174

(2) 森林組合

ア 経営体制の推移

(ア) 組合員所有森林面積規模別組合数の推移

年 度	総 数	500ha 未 満	500～ 1,000ha	1,000～ 2,000ha	2,000～ 3,000ha	3,000～ 5,000ha	5,000～ 10,000ha	10,000 ha以上
17	9	-	-	-	-	1	-	8
18	9	-	-	-	-	1	-	8
19	9	-	-	-	-	1	-	8
20	9	-	-	-	-	1	-	8
21	9	-	-	-	-	1	-	8

(イ) 払込済出資金の推移

(単位：千円)

区 分	平成17年度	平成18年度	平成19年度	平成20年度	平成21年度
払 込 済 出 資 金	1,411,873	1,414,692	1,416,910	1,413,260	1,412,186

(ウ) 払込済出資金別組合数の推移

年 度	総 数	100万円 未 満	100～ 200	200～ 300	300～ 400	400～ 500	500～ 1000	1000～ 2000	2000～ 3000	3000～ 4000	4000～ 5000	5000 万円以上
17	9	-	-	-	-	-	-	-	-	-	-	9
18	9	-	-	-	-	-	-	-	-	-	-	9
19	9	-	-	-	-	-	-	-	-	-	-	9
20	9	-	-	-	-	-	-	-	-	-	-	9
21	9	-	-	-	-	-	-	-	-	-	-	9

(エ) 常勤役員数別組合数の推移

年 度	総 数	常勤役員 のいな い組合	常 勤 役 員 の い る 組 合					
			総 数	1 人	2 人	3 人	4 人	5 人以上
17	9	0	9	-	-	-	-	9
18	9	0	9	-	-	-	-	9
19	9	0	9	-	-	-	-	9
20	9	0	9	-	-	-	-	9
21	9	0	9	-	-	-	-	9

イ 主要経済事業の推移

(7) 販売事業の推移

(単位：金額千円、数量m³)

年 度	総 数		木 材			そ の 他	
	組 合 数	販 売 高	組 合 数	販 売 数 量	販 売 高	組 合 数	販 売 高
1 7	9	90,348	8	6,742	71,537	6	18,811
1 8	9	76,498	8	4,428	50,629	6	25,869
1 9	9	85,247	8	6,314	77,638	6	7,609
2 0	9	108,916	8	6,554	78,662	6	30,254
2 1	9	92,488	8	7,993	86,630	6	5,858

(1) 林産事業の推移

(単位：金額千円、数量m³)

年 度	総 数		木 材			そ の 他	
	組 合 数	販 売 高	組 合 数	販 売 数 量	販 売 高	組 合 数	販 売 高
1 7	8	186,803	8	18,547	186,803	-	-
1 8	8	129,771	8	12,392	129,771	-	-
1 9	8	211,824	8	18,305	211,824	-	-
2 0	8	169,584	8	16,921	167,262	-	2,322
2 1	8	172,969	8	16,355	165,089	2	7,880

(ウ) 森林造成事業の推移

(単位：金額千円、面積ha)

年 度	総 数		新 植			保 育			そ の 他	
	組 合 数	金 額	組 合 数	面 積	金 額	組 合 数	面 積	金 額	組 合 数	金 額
17	9	3,688,227	9	415	571,619	9	9,222	2,035,106	9	1,081,502
18	9	3,268,424	9	289	323,363	9	9,649	2,219,138	9	725,923
19	9	2,946,203	9	352	347,656	9	8,775	1,923,569	9	674,978
20	9	2,849,774	9	317	291,240	9	8,490	1,830,316	9	728,218
21	9	3,069,025	9	275	321,200	9	7,982	1,909,381	9	838,444

(I) 購買事業の推移

(単位：千円)

年 度	組 合 数	取 扱 金 額
17	9	378,185
18	9	332,744
19	9	297,478
20	9	281,890
21	9	291,204

ウ 財務状況の推移

(単位：千円)

項 目	平成17年度		平成18年度		平成19年度		平成20年度		平成21年度	
	組合数	金額	組合数	金額	組合数	金額	組合数	金額	組合数	金額
事業総利益	9	1,393,963	9	1,298,647	9	1,190,483	9	1,193,607	9	1,201,497
指導	9	27,394	9	26,164	9	25,391	9	25,200	9	23,359
販売	9	51,395	9	32,001	9	49,405	9	55,325	9	64,139
購買	9	67,773	9	51,719	9	51,361	9	51,224	9	52,032
利用	9	1,301,698	9	1,240,096	9	1,114,862	9	1,111,965	9	1,108,450
金融	9	491	9	995	9	246	9	293	7	233
事業管理費	9	1,254,251	9	1,226,621	9	1,211,262	9	1,172,484	9	1,106,589
事業利益	9	139,712	9	72,026	9	20,779	9	21,123	9	94,908
事業外損益	9	59,468	9	40,770	9	18,191	9	36,860	9	37,159
経常利益	9	199,180	9	112,796	9	2,588	9	57,983	9	132,067
特別損益	8	2,201	7	4,768	9	11,151	9	8,054	9	19,675
税引前当期純利益	9	196,979	9	117,564	9	13,739	9	49,929	9	112,393
法人税及び住民税	9	84,776	9	38,580	9	29,347	9	18,206	9	37,268
当期剰余金	9	112,203	9	78,984	9	43,086	9	31,723	9	75,125
前期繰越剰余金	9	66,312	9	66,950	9	59,634	9	35,272	9	42,199
積立金取崩額	-	-	-	-	1	3,204	-	-	1	14,642
当期末処分剰余金	9	178,515	9	145,934	9	19,752	9	66,995	9	131,966

エ 作業班員の推移

年 度	作 業 班 数		労 働 者 数		
	組 合 数	班 数	総 数	男	女
17	9	-	596	511	85
18	9	-	561	486	75
19	9	-	706	614	92
20	9	-	718	647	71
21	9	-	510	468	42

才 森林組合の推移

年 度	森林組合数	組合員数	組合員所有 森 林 面 積	役 職 員			
				理 事	監 事	職 員	常勤役職員
1 7	9	52,134	306,105	139	32	161	170
1 8	9	52,011	306,045	135	31	160	169
1 9	9	51,889	304,806	95	28	156	164
2 0	9	51,762	304,574	88	27	148	156
2 1	9	51,644	304,381	86	26	145	153

力 市町別森林組合の現況

市 町	森林組合名	組合員数	組合員所有 森 林 面 積	役 職 員		
				理 事	監 事	職 員
総 数		51,644	304,381	86	26	145
岩国農林事務所		10,584	47,500	16	5	27
岩 国 市	錦 川	4,666	27,120	9	2	20
"	山口県東部	5,918	20,380	7	3	7
周南農林事務所		6,639	48,087	21	6	16
光 市	光 大 和	1,563	3,582	10	3	5
周 南 市	周 南	5,076	44,505	11	3	11
山口農林事務所		7,075	40,087	12	3	20
山 口 市	山口中央	7,075	40,087	12	3	20
美祿農林事務所		7,812	42,938	11	3	13
美 祿 市	カルスト	7,812	42,938	11	3	13
下関農林事務所		10,795	52,635	12	3	33
下 関 市	山口県西部	10,795	52,635	12	3	33
萩 農林事務所		8,739	73,134	14	6	36
萩 市	阿 武 萩	6,549	52,448	8	3	23
阿 東 町	阿 東 町	2,190	20,686	6	3	13

(単位：面積ha、金額千円、事業 m³、ha)

払込済 出資金	主要経済事業				作業班	
	販売(木材)	林産(木材)	新植	保育	班数	労働者数
1,411,873	6,742	18,547	415	9,222	-	596
1,414,692	4,428	12,392	289	9,649	-	561
1,416,910	6,314	18,305	352	8,775	-	706
1,413,260	6,554	16,921	317	8,490	-	718
1,412,186	7,993	16,355	275	7,982	-	510

(単位：面積ha、金額千円、事業 m³、ha)

員 常勤役職員	払込済 出資金	主要経済事業				作業班
		販売(木材)	林産(木材)	新植	保育	労働者数
153	1,412,186	7,993	16,355	275	7,982	510
29	244,495	3,333	7,650	69	1,708	94
21	138,938	2,777	2,778	3	798	38
8	105,557	556	4,872	66	910	56
17	290,329	754	149	23	813	88
5	59,246	-	-	14	251	24
12	231,083	754	149	9	562	64
21	141,506	904	100	57	777	47
21	141,506	904	100	57	777	47
14	158,427	1,044	246	42	1,027	48
14	158,427	1,044	246	42	1,027	48
34	215,822	1,356	61	36	1,629	90
34	215,822	1,356	61	36	1,629	90
38	361,607	602	8,149	48	2,028	143
24	239,617	545	2,224	26	1,310	76
14	121,990	57	5,925	22	718	67

(3) 生産森林組合

ア 生産森林組合の推移

年 度	生 産 森林組合数	組 合 員 数	組 合 経 営 森 林 面 積	役 職	
				理 事	監 事
1 7	17	968	917	91	34
1 8	17	935	1,078	86	32
1 9	16	907	900	77	30
2 0	15	796	971	68	26
2 1	14	773	1,102	62	24

イ 市町別生産森林組合の現況

市 町	生 産 森林組合名	組 合 員 数	組 合 経 営 森 林 面 積	役 職	
				理 事	監 事
総 数		773	1,102	62	24
岩 国 市	錦町青年の山	10	16	4	1
防 府 市	嶽 の 後	131	216	10	3
"	東 部	18	183	5	2
宇 部 市	市 小 野	67	67	6	2
山陽小野田市	不 動 寺 原	39	35	6	2
下 関 市	岡 枝	-	-	-	-
"	室 津 在	82	82	5	2
"	蓋 之 井	20	128	3	1
"	杣 地	49	11	5	2
"	檜 原	28	13	5	2
長 門 市	三 隅 市	31	59	5	2
"	伊上共益会	263	208	4	3
萩 市	明 石	-	-	-	-
阿 東 町	田 野	35	84	4	2

(単位：面積、事業概要 ha、金額 千円)

員		払込済 出資金	事業概要			
職員	常勤役職員		新植	保育	間伐	主伐
3	-	162,283	-	42	-	-
3	-	159,767	-	29	-	-
3	-	159,153	-	27	-	-
1	-	137,478	-	25	-	-
1	-	131,970	-	25	-	-

(単位：面積、事業概要 ha、金額 千円)

員		払込済 出資金	事業概要			
職員	常勤役職員		新植	保育	間伐	主伐
1	-	131,970	-	25	-	-
-	-	200	-	-	-	-
-	-	6,600	-	-	-	-
1	-	1,290	-	-	-	-
-	-	10,318	-	-	-	-
-	-	8,700	-	-	-	-
-	-	-	-	-	-	-
-	-	5,740	-	-	-	-
-	-	9,450	-	-	-	-
-	-	3,920	-	-	-	-
-	-	570	-	-	-	-
-	-	13,480	-	-	-	-
-	-	65,942	-	25	-	-
-	-	-	-	-	-	-
-	-	5,760	-	-	-	-

林業金融

1 農林漁業信用基金出資及び債務保証額の推移

(1) 出資

(単位：千円)

年度	総数		県		林業者等	
	件数	金額	件数	金額	件数	金額
15	88	135,130	1	76,740	87	58,390
16	88	134,630	1	76,740	87	57,890
17	87	132,010	1	76,740	86	55,270
18	87	132,010	1	76,740	86	55,270
19	87	132,010	1	76,740	86	55,270
20	86	132,010	1	76,740	85	55,270
21	86	129,270	1	76,740	83	52,530

(2) 債務保証額

(単位：千円)

年度	総数	
	件数	金額
15	33	497,330
16	30	448,800
17	29	429,390
18	26	335,300
19	27	358,100
20	25	327,470
21	21	385,160

2 (株)日本政策金融公庫資金融資実績の推移(林業関係)

(単位：千円)

資 金	平成17年度		平成18年度		平成19年度		平成20年度		平成21年度	
	件数	借入金額	件数	借入金額	件数	借入金額	件数	借入金額	件数	借入金額
総数	50	1,355,980	39	977,273	61	978,578	17	198,799	20	268,953
林業基盤整備	24	403,836	19	248,800	12	189,664	13	155,787	16	228,058
造林	24	403,836	19	248,800	12	189,664	12	154,305	12	127,089
補助	15	188,956	13	166,340	10	159,274	9	128,915	10	119,629
公有林	8	99,400	7	108,600	5	95,900	6	87,900	6	80,000
私有林	7	89,556	6	57,740	5	63,374	3	41,015	4	39,629
非補助	9	214,880	6	82,460	2	30,390	3	25,390	2	7,460
公有林	5	32,800	4	15,700	1	4,500	1	4,800	1	4,800
私有林	4	182,080	2	66,760	1	25,890	2	20,590	1	2,660
利用間伐推進	-	-	-	-	-	-	1	1,482	4	100,969
林道	-	-	-	-	-	-	-	-	-	-
森林整備活性化資金	14	199,562	12	153,797	27	415,000	4	43,012	4	40,895
林業経営育成	-	-	-	-	-	-	-	-	-	-
森林取得	-	-	-	-	-	-	-	-	-	-
育林	-	-	-	-	-	-	-	-	-	-
林業経営安定	12	752,582	8	574,676	22	373,914	-	-	-	-
伐採調整	-	-	-	-	-	-	-	-	-	-
林業経営維持	12	752,582	8	574,676	22	373,914	-	-	-	-
農林漁業構造改善事業推進	-	-	-	-	-	-	-	-	-	-
農林漁業施設	-	-	-	-	-	-	-	-	-	-
新規用途事業等	-	-	-	-	-	-	-	-	-	-
中山間地域活性化	-	-	-	-	-	-	-	-	-	-

3 林業・木材産業改善資金

資 金	平成17年度		平成18年度		平成19年度		平成20年度		平成21年度	
	件数	金額	件数	金額	件数	金額	件数	金額	件数	金額
林業・木材産業改善資金	3	26,200	2	13,800	2	10,400	1	2,000	1	6,000

X I 森 林 被 害

1 森林国営保険契約の推移

(単位:面積ha、金額千円)

年 度	新 規 契 約			年 度 末 現 在 契 約 高	
	面 積	保 険 金 額	納 入 保 険 料	面 積(保 有 高)	保 険 金 額
17	7,475	9,853,228	64,758	21,317	24,901,568
18	6,685	8,946,692	65,340	20,550	23,610,342
19	6,755	8,744,526	61,919	19,556	22,342,167
20	6,750	8,991,545	63,070	19,057	22,473,035
21	6,464	8,602,710	64,922	19,048	22,992,714

2 森林国営保険損害てん補状況の推移

(単位:面積ha、金額千円)

区 分	総 数	火 災	気 象 災 害							
			総 数	風 害	水 害	雪 害	干 害	凍 害	潮 害	
17 年 度										
件 数	1,153	0	1,153	1,092	9	15	37	—	—	
面 積	188	0	188	176	1	5	6	—	—	
支払保険金	174,114	0	174,114	166,627	621	3,782	3,084	—	—	
18 年 度										
件 数	1,202	5	1,197	1,107	42	—	48	—	—	
面 積	160	2	158	146	2	—	10	—	—	
支払保険金	155,595	1,110	154,485	148,186	1,574	—	4,725	—	—	
19 年 度										
件 数	605	1	604	540	31	18	15	—	—	
面 積	75	0	75	68	2	1	4	—	—	
支払保険金	67,003	71	66,932	63,350	1,153	478	1,951	—	—	
20 年 度										
件 数	402	5	397	250	81	4	62	—	—	
面 積	51	1	50	37	4	1	8	—	—	
支払保険金	43,228	842	42,386	34,871	2,827	968	3,720	—	—	
21 年 度										
件 数	226	1	225	4	11	103	107	—	—	
面 積	21	0	21	0	0	6	15	—	—	
支払保険金	15,646	39	15,607	403	90	8,249	6,865	—	—	

3 森林火災被害状況の推移

(単位:面積ha、金額千円)

区分	総数	人為火					自然火		内容 不明
		たき火	たばこ	ろう火	火入れ	その他	落雷	その他	
17年									
件数	26	10	3	-	4	1	2	-	5
面積	4	1	0	-	0	0	0	-	2
被害額	7,170	191	2,116	-	515	0	0	-	4,340
18年									
件数	33	8	1	-	-	10	1	-	13
面積	4	1	0	-	-	1	0	-	3
被害額	2,842	611	36	-	-	0	50	-	2,145
19年									
件数	36	15	-	-	7	2	-	-	12
面積	10	1	-	-	1	1	-	-	8
被害額	11,592	2,281	-	-	502	0	-	-	8,809
20年									
件数	19	10	-	-	1	1	2	-	5
面積	2	1	-	-	0	0	0	-	1
被害額	1,574	780	-	-	0	709	0	-	85
21年									
件数	20	7	-	-	2	2	-	-	9
面積	5	0	-	-	0	1	-	-	4
被害額	1,759	599	-	-	52	41	-	-	1,067

注) 森林被害報告年報による。

4 主な森林病虫獣害の被害状況の推移

(単位:ha、松くい虫m3)

年度	赤枯病	稚苗の 立枯病	ペスタロ チア病	根切虫	松くい虫	マツ カレハ	スギノハ ダニ	スギカミ キリ
17	0	0	0	0	35,970	0	0	0
18	0	0	0	0	32,280	0	0	0
19	0	0	0	0	28,729	0	0	0
20	0	0	0	0	25,282	0	0	0
21	0	0	0	0	22,854	0	0	0

4 主な森林病虫獣害の被害状況の推移(つづき)

(単位:ha)

区 分	コウモリガ	マツノカイ ガラムシ類	野ネズミ	野ウサギ	イノシシ	シカ	サル	クマ
17	0	0	0	5	3	23	0	0
18	0	0	0	3	0	12	0	0
19	0	0	0	6	2	13	0	0
20	0	0	0	3	1	27	0	0
21	0	0	0	0	0	27	0	0

注) 森林被害報告年報による。

5 森林病虫獣害の発生及び防除状況(国営、補助対象事業のみ)

病虫獣害名	対象樹種	被害状況		防除状況
		発生場所	発生量	
松くい虫(被害立木)	マツ	林地	22,854m ³	3,505m ³
〃 (伐採跡地)	—	—	—	—
〃 (伐採木)	—	—	—	—
〃 (薬剤散布)	マツ	林地	39,904ha	270ha
〃 (枯損幼齢木)	—	—	—	—
マツカレハ	—	—	—	—
野ネズミ	—	—	—	—

6. 市町別松くい虫被害及び防除状況(補助対象事業のみ)

(単位:面積 ha、材積m³)

市 町	被 害		防 除			
	被害区域面積	被害材積	予 防 面 積		駆 除 材 積	
			空 中 散 布	地 上 散 布		
	ha	m ³	ha	ha	m ³	
総 数	39,904	22,854 (15)	259	11	3,505	
岩国農林事務所	4,786	912	—	—	—	
岩 国 市	4,738	902	—	—	—	
和 木 町	48	10	—	—	—	
田布施農林事務所	496	171	—	—	—	
柳 井 市	320	141	—	—	—	
周防大島町	63	14	—	—	—	
上 関 町	52	10	—	—	—	
田布施町	30	3	—	—	—	
平 生 町	31	3	—	—	—	
周南農林事務所	3,011	924	—	4	18	
下 松 市	446	129	—	—	—	
光 市	487	80	—	4	15	
周 南 市	2,078	715	—	—	3	
山口農林事務所	15,150	6,557 (4)	4	—	1,490	
山 口 市	12,983	5,815 (4)	4	—	1,490	
防 府 市	2,167	742	—	—	—	
美祢農林事務所	1,445	824	—	—	—	
宇 部 市	679	204	—	—	—	
美 祢 市	264	99	—	—	—	
山陽小野田市	502	521	—	—	—	
下関農林事務所	813	761	—	1	3	
下 関 市	813	761	—	1	3	
長門農林事務所	3,065	3,249	—	2	1,140	
長 門 市	3,065	3,249	—	2	1,140	
萩農林事務所	11,138	9,456 (11)	255	4	854	
萩 市	8,482	7,715 (11)	255	4	854	
阿 武 町	2,656	1,741	—	—	—	

注) 空中散布欄の()書きは、スポット散布(実面積)で内数。
 駆除材積＝伐倒駆除＋特別伐倒駆除＋衛生伐

XII 林業普及

1 林業普及指導員の配置状況

区分	関係市町	指導員 配置数
総数		46
森林企画課		6
農林水産政策課		1
農林総合技術センター (林業指導センター)		3
岩徳指導区		
岩国農林事務所	岩国市、和木町	7
田布施農林事務所	柳井市、周防大島町、上関町、田布施町、平生町	
周南農林事務所	下松市、光市、周南市	6
山口指導区		
山口農林事務所	山口市、防府市	6
美祢農林事務所	宇部市、美祢市、山陽小野田市	4
豊田指導区		
下関農林事務所	下関市	
長門農林事務所	長門市	7
萩指導区		
萩農林事務所	萩市、阿武町	6

2 林業普及指導員の活動状況

(1) 手段別活動状況

(単位:時間)

普及 指導区	総数	直接指導		調査 研究	情報 収集	連絡 調整	普及指導 の準備	事務 報告等	研修	その他
		個別	集団							
総数	80,988	3,504	8,876	1,748	13,243	3,660	25,716	23,141	304	796
県域	16,308	296	2,492	64	1,052	320	6,921	4,859		304
岩徳	23,376	1,020	2,380	240	4,572	1,310	7,270	6,396	156	32
山口	18,336	341	1,398	1,076	3,720	1,014	5,086	5,517	64	120
豊田	11,932	1,031	1,250	80	2,875	344	3,341	2,699	76	236
萩	11,036	816	1,356	288	1,024	672	3,098	3,670	8	104

(2) 科目別活動状況

(単位:時間)

普及 指導区	総数	林業 経営	造林	森林 保護	林産	特用 林産	林業 機械	普及 方法	その他
総数	80,988	1,144	29,167	2,050	1,100	2,740	4,016	40,151	620
県域	16,308	104	1,160	32	56	260	3,688	10,676	332
岩徳	23,376	616	10,833	490	324	1,224	120	9,737	32
山口	18,336	336	8,344	720	520	796	96	7,388	136
豊田	11,932	56	4,422	356	184	252	104	6,470	88
萩	11,036	32	4,408	452	16	208	8	5,880	32

3 山村中堅青年の養成状況

(1) 林業教室

研修課題	研修生数	日数	開催地
林業基礎講座	47人	21日	岩国、山口、下関

(2) 山村青年グループ活動促進対策

項目	開催日数	人員	実施場所
技術経営講習会	48日	938人	県下全域
グループ研究会	154日	2,122人	〃

(資料) 普及実績

(3) 林業グループ数及び会員数

農林事務所	総数		林業研究グループ			林業研究グループ以外				
	グループ数	会員数	グループ数	会員数		グループ数	会員数			
		人		計	男	女		計	男	女
総数	57	1,404	49	1,306	1,029	277	8	98	46	52
岩国	18	246	13	189	142	47	5	57	34	23
田布施	2	51	2	51	35	16	—	—	—	—
周南	5	138	5	138	128	10	—	—	—	—
山口	5	142	4	126	97	29	1	16	12	4
美祢	6	186	5	174	144	30	1	12	0	12
下関	6	120	5	107	92	15	1	13	0	13
長門	7	114	7	114	88	26	—	—	—	—
萩	8	407	8	407	303	104	—	—	—	—

(資料) 林業研究普及団体の実情調査報告

(4) 指導林業士及び青年林業士の認定状況

総数	指導林業士	青年林業士	備考
3人	1人	2人	平成21年度認定者数
101	94	7	平成21年度末現在認定者数

4 林業機械器具現況表

機 械 種 別	単 位	所 有 区 分 別 数 量									
		公 有 林	学 校 林	会 社	森 林 組 合	その他組合等		集 落	研 究 機 関	個 人	合 計
						支 援 セ ン タ	そ の 他				
索道重力式	セット	—	—	20	—	—	—	—	—	4	24
索道動力式	〃	—	—	8	8	—	7	—	—	2	25
小型集材機(10ps未満)	台	—	—	27	7	—	1	—	—	89	124
大型集材機(10ps以上)	〃	—	—	39	22	—	—	—	1	79	141
モノケール	〃	—	—	—	—	—	—	—	—	2	2
リモコンウィンチ	〃	—	1	3	1	—	—	—	—	2	7
自走式搬器	〃	—	—	9	5	—	2	—	2	11	29
モノレール(懸垂式を含む)	〃	—	—	3	—	—	17	—	—	23	43
小型運材車(20ps未満)	〃	—	2	29	21	—	6	—	2	154	214
大型運材車(20ps以上)	〃	—	1	12	4	—	—	—	—	36	53
ホイールタイプトラクタ	〃	—	—	—	—	—	2	—	—	—	2
クローラタイプトラクタ	〃	—	—	10	—	—	—	—	—	6	16
フォークリフト	〃	2	—	49	14	—	14	—	—	20	99
フォークローダ	〃	—	—	2	1	—	—	—	—	4	7
クレーン	〃	3	—	39	23	—	6	1	1	51	124
グラップル	〃	—	—	20	9	—	—	—	—	6	35
トラクタショベル	〃	1	—	5	1	—	—	—	—	8	15
ショベル系掘削機械	〃	1	—	59	31	—	6	—	—	58	155
チェーンソー	〃	58	7	277	243	—	60	—	17	7,194	7,856
刈払機	〃	57	35	135	241	—	40	—	11	9,728	10,247
植穴掘機	〃	—	—	2	2	—	—	—	—	5	9
動力枝打機(自動木登式)	〃	3	—	5	9	—	—	—	1	114	132
動力枝打機(上記以外)	〃	—	—	7	7	—	—	—	—	119	133
苗畑用トラクタ	〃	—	—	2	—	—	6	—	—	11	19
スキッダ	〃	—	—	2	—	—	—	—	1	2	5
プロセッサ	〃	—	—	5	5	—	—	—	1	1	12
ハーベスタ	〃	—	—	—	2	—	—	—	—	2	4
フォワーダ	〃	—	—	4	9	—	—	—	—	—	13
タワーヤダ	〃	—	—	—	2	—	—	—	1	—	3
スイングヤダ	〃	—	—	3	3	—	—	—	—	2	8
その他の高性能林業機械	〃	—	—	—	—	—	—	—	—	—	0
グラップルソー	〃	—	—	4	5	—	—	—	1	3	13
樹木粉碎機	〃	—	—	12	6	—	—	—	3	—	21

XIII 林 道

1 林道の現況

(1) 林道の現況

(単位 : m)

種 目	路 線 数	延 長	林 道 密 度
自 動 車 道	1,141	1,555,870	3.65

注 1) 林道密度 = $\frac{\text{林道延長}}{\text{民有林森林面積}}$ (m/ha)

注 2) 自動車道:全幅員3.0m以上(間伐林道の2.8mを含む)

(2) 市町別林道の現況

市町名	20年度末現在 (林道延長)						延			
	自動車道		軽車道		計		新設・改築			
	路線数	延長	路線数	延長	路線数	延長	路線数	延長	路線数	延長
総数	1,142	1,553,427	380	323,117	1,522	1,876,544	0	3,091	0	0
岩国計	211	315,787	77	60,481	288	376,268	0	1,000	0	0
岩国市	209	311,453	77	60,481	286	371,934	—	1,000	—	—
和木町	2	4,334	—	—	2	4,334	—	—	—	—
柳井計	47	69,085	15	12,736	62	81,821	0	0	0	0
柳井市	24	39,186	6	6,831	30	46,017	—	—	—	—
周防大島町	12	16,983	6	4,398	18	21,381	—	—	—	—
上関町	2	907	1	697	3	1,604	—	—	—	—
田布施町	7	5,786	2	810	9	6,596	—	—	—	—
平生町	2	6,223	—	—	2	6,223	—	—	—	—
周南計	132	227,784	23	19,443	155	247,227	0	416	0	0
下松市	14	11,990	2	2,060	16	14,050	—	—	—	—
光市	1	607	3	777	4	1,384	—	—	—	—
周南市	117	215,187	18	16,606	135	231,793	—	416	—	—
山口計	256	307,541	47	45,649	303	353,190	0	0	0	0
山口市	226	264,699	34	29,559	260	294,258	—	—	—	—
防府市	30	42,842	13	16,090	43	58,932	—	—	—	—
美祢計	132	132,034	72	64,593	204	196,627	0	0	0	0
宇部市	11	13,196	21	20,420	32	33,616	—	—	—	—
美祢市	106	101,750	41	35,722	147	137,472	—	—	—	—
山陽小野田市	15	17,088	10	8,451	25	25,539	—	—	—	—
下関計	84	114,693	81	67,201	165	181,894	0	305	0	0
下関市	84	114,693	81	67,201	165	181,894	—	305	—	—
長門計	109	136,627	26	27,243	135	163,870	0	130	0	0
長門市	109	136,627	26	27,243	135	163,870	—	130	—	—
萩計	171	249,876	39	25,771	210	275,647	0	1,240	0	0
萩市	145	218,018	35	23,578	180	241,596	—	1,240	—	—
阿武町	26	31,858	4	2,193	30	34,051	—	—	—	—

注) 2市町以上にまたがる路線の路線数は起点側にかかる市町へのみ記入

(単位:延長 m)

長 の 増												市町名
編 入				そ の 他				小 計				
自動車道		軽車道		自動車道		軽車道		自動車道		軽車道		
路線数	延長	路線数	延長	路線数	延長	路線数	延長	路線数	延長	路線数	延長	
0	0	0	0	0	22,428	1	300	0	25,519	1	300	総 数
0	0	0	0	0	5,200	0	0	0	6,200	0	0	岩 国 計
—	—	—	—	—	5,200	—	—	0	6,200	0	0	岩 国 市
—	—	—	—	—	—	—	—	0	0	0	0	和 木 町
0	0	0	0	0	17,201	1	300	0	17,201	1	300	柳 井 計
—	—	—	—	—	17,201	1	300	0	17,201	1	300	柳 井 市
—	—	—	—	—	—	—	—	0	0	0	0	周防大島町
—	—	—	—	—	—	—	—	0	0	0	0	上 関 町
—	—	—	—	—	—	—	—	0	0	0	0	田布施町
—	—	—	—	—	—	—	—	0	0	0	0	平 生 町
0	0	0	0	0	0	0	0	0	416	0	0	周 南 計
—	—	—	—	—	—	—	—	0	0	0	0	下 松 市
—	—	—	—	—	—	—	—	0	0	0	0	光 市
—	—	—	—	—	—	—	—	0	416	0	0	周 南 市
0	0	0	0	0	0	0	0	0	0	0	0	山 口 計
—	—	—	—	—	—	—	—	0	0	0	0	山 口 市
—	—	—	—	—	—	—	—	0	0	0	0	防 府 市
0	0	0	0	0	0	0	0	0	0	0	0	美 祢 計
—	—	—	—	—	—	—	—	0	0	0	0	宇 部 市
—	—	—	—	—	—	—	—	0	0	0	0	美 祢 市
—	—	—	—	—	—	—	—	0	0	0	0	山陽小野田市
0	0	0	0	0	27	0	0	0	332	0	0	下 関 計
—	—	—	—	—	27	—	—	0	332	0	0	下 関 市
0	0	0	0	0	0	0	0	0	130	0	0	長 門 計
—	—	—	—	—	—	—	—	0	130	0	0	長 門 市
0	0	0	0	0	0	0	0	0	1,240	0	0	萩 計
—	—	—	—	—	—	—	—	0	1,240	0	0	萩 市
—	—	—	—	—	—	—	—	0	0	0	0	阿 武 町

(2) 市町別林道の現況(つづき)

市町名	延 長 の 減											
	公道等への移管、廃道				そ の 他				小 計			
	自動車道		軽車道		自動車道		軽車道		自動車道		軽車道	
	路線数	延長	路線数	延長	路線数	延長	路線数	延長	路線数	延長	路線数	延長
総 数	0	1,233	0	0	1	21,843	1	1,152	1	23,076	1	1,152
岩 国 計	0	1,068	0	0	0	4,791	1	1,152	0	5,859	1	1,152
岩 国 市	—	1,068	—	—	—	4,791	1	1,152	0	5,859	1	1,152
和 木 町	—	—	—	—	—	—	—	—	0	0	0	0
柳 井 計	0	0	0	0	1	17,052	0	0	1	17,052	0	0
柳 井 市	—	—	—	—	1	17,051	—	—	1	17,051	0	0
周防大島町	—	—	—	—	—	—	—	—	0	0	0	0
上 関 町	—	—	—	—	—	—	—	—	0	0	0	0
田布施町	—	—	—	—	—	—	—	—	0	0	0	0
平 生 町	—	—	—	—	—	1	—	—	0	1	0	0
周 南 計	0	0	0	0	0	0	0	0	0	0	0	0
下 松 市	—	—	—	—	—	—	—	—	0	0	0	0
光 市	—	—	—	—	—	—	—	—	0	0	0	0
周 南 市	—	—	—	—	—	—	—	—	0	0	0	0
山 口 計	0	0	0	0	0	0	0	0	0	0	0	0
山 口 市	—	—	—	—	—	—	—	—	0	0	0	0
防 府 市	—	—	—	—	—	—	—	—	0	0	0	0
美 祢 計	0	0	0	0	0	0	0	0	0	0	0	0
宇 部 市	—	—	—	—	—	—	—	—	0	0	0	0
美 祢 市	—	—	—	—	—	—	—	—	0	0	0	0
山陽小野田市	—	—	—	—	—	—	—	—	0	0	0	0
下 関 計	0	0	0	0	0	0	0	0	0	0	0	0
下 関 市	—	—	—	—	—	—	—	—	0	0	0	0
長 門 計	0	0	0	0	0	0	0	0	0	0	0	0
長 門 市	—	—	—	—	—	—	—	—	0	0	0	0
萩 計	0	165	0	0	0	0	0	0	0	165	0	0
萩 市	—	165	—	—	—	—	—	—	0	165	0	0
阿 武 町	—	—	—	—	—	—	—	—	0	0	0	0

注) 2市町以上にまたがる路線の路線数は起点側にかかる市町へのみ記入
 民有林森林面積は単位以下を四捨五入したため、合計数値と内訳の計が一致しない場合がある。

(単位:延長 m)

民有林 森 林 面 積 (ha)	21 年 度 末 現 在 (林 道 延 長)						林 道 密 度 m/ha		市町名
	自 動 車 道		軽 車 道		計		自動車道	自動車道 + 軽車道	
	路線数	延長	路線数	延長	路線数	延長			
426,386	1,141	1,555,870	380	322,265	1,521	1,878,135	3.65	4.40	総 数
69,628	211	316,128	76	59,329	287	375,457	4.54	5.39	岩 国 計
69,016	209	311,794	76	59,329	285	371,123	4.52	5.38	岩 国 市
612	2	4,334	—	—	2	4,334	7.08	7.08	和 木 町
21,239	46	69,234	16	13,036	62	82,270	3.26	3.87	柳 井 計
8,128	23	39,336	7	7,131	30	46,467	4.84	5.72	柳 井 市
6,914	12	16,983	6	4,398	18	21,381	2.46	3.09	周防大島町
2,220	2	907	1	697	3	1,604	0.41	0.72	上 関 町
2,577	7	5,786	2	810	9	6,596	2.25	2.56	田布施町
1,399	2	6,222	—	—	2	6,222	4.45	4.45	平 生 町
59,556	132	228,200	23	19,443	155	247,643	3.83	4.16	周 南 計
4,895	14	11,990	2	2,060	16	14,050	2.45	2.87	下 松 市
4,889	1	607	3	777	4	1,384	0.12	0.28	光 市
49,772	117	215,603	18	16,606	135	232,209	4.33	4.67	周 南 市
82,086	256	307,541	47	45,649	303	353,190	3.75	4.30	山 口 計
72,357	226	264,699	34	29,559	260	294,258	3.66	4.07	山 口 市
9,730	30	42,842	13	16,090	43	58,932	4.40	6.06	防 府 市
55,425	132	132,034	72	64,593	204	196,627	2.38	3.55	美 祢 計
14,981	11	13,196	21	20,420	32	33,616	0.88	2.24	宇 部 市
34,243	106	101,750	41	35,722	147	137,472	2.97	4.01	美 祢 市
6,200	15	17,088	10	8,451	25	25,539	2.76	4.12	山陽小野田市
46,747	84	115,025	81	67,201	165	182,226	2.46	3.90	下 関 計
46,747	84	115,025	81	67,201	165	182,226	2.46	3.90	下 関 市
26,811	109	136,757	26	27,243	135	164,000	5.10	6.12	長 門 計
26,811	109	136,757	26	27,243	135	164,000	5.10	6.12	長 門 市
64,894	171	250,951	39	25,771	210	276,722	3.87	4.26	萩 計
56,200	145	219,093	35	23,578	180	242,671	3.90	4.32	萩 市
8,694	26	31,858	4	2,193	30	34,051	3.66	3.92	阿 武 町

2 林道事業の推移

区 分	17 年 度			18 年 度		
	路線数 箇所数	延長 m	事業費 千円	路線数 箇所数	延長 m	事業費 千円
総 数			2,063,412			2,089,111
開 設						
路 線			[484,234]	路 線		[515,990]
29 (5)	7,082	1,709,598		24	4,640	1,802,375
	[0]	[256,520]			[165]	[253,800]
森 林 基 幹 道	4	2,757	507,562	4	1,116	614,620
		[348]	[75,510]		[2,093]	[109,850]
森 林 管 理 道	13 (2)	2,883	395,062	10	1,608	397,010
		[0]	[128,060]		[0]	[146,840]
ふ る さ と 林 道	2	400	304,521	1	429	254,630
			[27,205]		[254]	[60,101]
緑 資 源 幹 線 林 道	2	584	442,463	3	827	459,361
林 構 林 道	1	—	—	—	—	—
		[367]	[24,144]		[126]	[5,500]
小 規 模 林 道	7 (3)	458	59,990	6	660	76,754
	箇 所		[3,100]	箇 所		
改 良	9 (2)	0	30,350	9 (3)	0	46,510
森 林 居 住 環 境 整 備 事 業	2	—	—	—	—	—
ふ る さ と 林 道	1	—	—	—	—	—
間 伐 等 森 林 整 備 促 進 対 策 事 業	1	—	—	—	—	—
			[3,100]			
小 規 模 林 道	5 (2)	—	27,250	8 (3)	—	46,187
自 力	—	—	—	1	—	323
舗 装	26 (2)	7,215	114,984	22 (1)	4,961	93,847
森 林 基 幹 道 (同 時 舗 装 分)	1	2,507	49,930	2	910	18,100
緑 資 源 幹 線 林 道 (舗 装 分)	1	443	13,300	1	827	23,721
農 免 林 道	1	—	—	—	—	—
ふ る さ と 林 道	1	400	10,399	1	429	12,860
間 伐 等 森 林 整 備 促 進 対 策 事 業	1 (1)	—	—	—	—	—
道 整 備 交 付 金 事 業				1 (1)	441	8,300
小 規 模 林 道 (同 時 舗 装 分)	2	405	1,950	—	—	—
小 規 模 林 道	6 (1)	1,850	21,550	8	1,880	27,883
自 力	13	1,610	17,855	9	474	2,983
そ の 他	—	—	—	—	—	—
	箇 所			箇 所		
災 害 復 旧	101	1,445	168,480	53	2,343	146,379
		[2,085]	[107,474]			
林 道 災 害 復 旧	94	1,009	160,567	53	2,343	146,379
		[2,085]	[107,474]			
小 規 模 林 道 (復 旧)	7	436	7,913	—	—	—
路 線				路 線		
そ の 他	1	—	40,000	0	—	0
山のみち地域づくり交付金(見直し調査)	—	—	—	—	—	—
(森林居住環境整備事業)フォレストアメニティ整備	1	—	40,000	—	—	—

注) ()は新規路線、[]書きは翌年度への繰越分を外数(H20線の延長は未確定) 注) 森林居住環境整備
繰越分の延長及び事業費は完成した年度に加える。 森林基幹道、森林管理

緑資源幹線林道事業については、平成19年度で廃止。平成20年度は既設道移管円滑化事業(舗装・法面保護)

19 年 度			20 年 度			21 年 度		
路線数 箇所数	延長	事業費	路線数 箇所数	延長	事業費	路線数 箇所数	延長	事業費
	m	千円		m	千円		m	千円
		1,664,459			1,628,182			1,544,683
路線			路線			路線		
	[1,953]	[425,000]		[0]	[404,140]		[1,886]	[551,890]
22	7,355	1,544,588	16	6,024	1,216,587	17	3,333	1,262,423
	[1,393]	[284,700]		[0]	[259,800]		[1,437]	[461,700]
4	950	630,700	4	3,006	612,900	5	1,775	780,900
	[560]	[25,400]					[330]	[28,600]
10	4,284	396,889	7	2,734	344,126	8	1,245	259,628
	[0]	[114,900]		[0]	[140,360]		[0]	[55,380]
1	680	237,240	1	0	186,241	1	0	199,821
2	972	201,859	—	—	—	—	—	—
—	—	—	—	—	—	—	—	—
				[0]	[3,980]		[119]	[6,210]
5 箇所	469	77,900	4 箇所	284	73,320	3 箇所	313	22,074
5 (2)	0	19,720	3	0	24,418	2	0	18,900
—	—	—	—	—	—	—	—	—
—	—	—	—	—	—	—	—	—
—	—	—	—	—	—	—	—	—
4 (2)	—	18,290	3	—	24,418	2	—	18,900
1 路線	—	1,430	—	—	—	—	—	—
24 (4)	4,829	96,875	24 (1)	10,967	352,177	17 0	5,435	92,500
2	785	21,400	2	1,360	22,000	2	1,465	27,200
1	972	29,968	3	6,665	290,356	—	—	—
—	—	—	—	—	—	—	—	—
1	680	14,754	—	—	—	1	[746] 0	[7,020] 4,700
—	—	—	—	—	—	—	—	—
—	—	—	—	—	—	1	1,259	23,500
1 (1)	52	1,000	1	84	896	—	—	—
6 (3)	1,788	22,620	6 (1)	1,915	27,373	2	1,082	17,500
13	552	7,133	12	943	11,552	11	1,629	19,600
—	—	—	—	—	—	—	—	—
箇所			箇所			箇所		
2	38	3,276	0	0	0	37	1,323	170,860
2	38	3,276	—	—	—	[2] 35	[329] 994	[32,141] 138719
—	—	—	—	—	—	—	—	—
路線 0	—	0	路線 3	0	35,000	路線 0	0	0
—	—	—	3	—	35,000	—	—	—
—	—	—	—	—	—	—	—	—

事業及び間伐等森林整備促進対策事業の開設事業実績については、
理道欄に記載する。

3 林道災害復旧事業の経過

(単位:延長m、事業費千円)

区 分		総 数	平成17年災	平成18年災	平成19年災	平成20年災	平成21年災
被 災 状 況	箇所数	164	80	11	2		37
	延 長	4,358	2,814	258	38		1,323
	事業費	423,427	231,807	38,905	3,276		170,860
当年度 復 旧	箇 所	[56]	[42]				[2]
	延 長	108	38	11	2		35
	事業費	[2,365]	[2,085]				[329]
翌年度 復 旧	箇 所	1,993	729	258	38		994
	延 長	[143,708]	[107,474]				[32,141]
	事業費	279,719	124,333	38,905	3,276		138,719
復 旧	箇 所						
	延 長						
	事業費						

注) 翌年度復旧は分割補助によるもの。
[]書きは、翌年度への繰り越しで外数

4 林道事業実績

(1) 民有林林道開設事業

(森林環境保全整備事業、森林居住環境整備事業、道整備交付金事業
農業用水水源地域保全整備事業)

区分	事業名	林道名	施行箇所	施行主体	種類	幅員	延長	事業費
		総数	14路線				線越 ^m [1,767] 開設 ^m 3,020 舗装 (2,724)	千円 [490,300] 1,040,528 (50,700)
開設 舗装	森林居住環境	高岳	周南市	山口県	自動車道	4.0	[0] 416 (416)	[107,400] 231,900 (5,700)
開設 舗装	"	三見・木間	萩市	"	"	5.0	[0] 1,049 (1,049)	[101,200] 189,700 (21,500)
開設	"	大朝・鹿野 (錦)	岩国市	"	"	5.0	[877] 0	[110,000] 90,000
開設	"	鹿野・豊田 (川上・旭)	萩市	"	"	4.0	[560] 0	[100,000] 100,000
開設	道整備交付金	白滝	下関市	"	"	4.0	[0] 310	[43,100] 169,300
		計	森林基幹道 5路線				線越 [1,437] 開設 1,775 舗装 (1,465)	[461,700] 780,900 (27,200)
開設	森林環境保全	叶畑	岩国市	岩国市	自動車道	4.0	212	46,740
"	"	大奴田	"	"	"	3.0	78	26,040
"	"	久兼奥畑	防府市	防府市	"	4.0	0	30,880
"	"	七房	山口市	防府市	"	4.0	[200] 0	[14,000] 17,200
"	農業用水	山小根木戸本	長門市	長門市	"	4.0	[130] 0	[14,600] 21,800
"	道整備交付金	日の浦	岩国市	岩国市	"	3.0	464	37,000
"	"	久保田	"	"	"	3.0	300	49,240
"	"	尾札1号	萩市	萩市	"	4.0	191	30,728
舗装	"	白滝	下関市	下関市	"	4.0	(1,259)	(23,500)
		計	森林管理道 9路線				線越 [330] 開設 1,245 舗装 (1,259)	[28,600] 259,628 (23,500)

注) []書きは、21年度から22年度への線越分を外数(ただし延長は未確定である)

()書きは、舗装延長

(2) ふるさと林道緊急整備事業

区分	林道名	施行箇所	施行主体	種類	幅員	延長	事業費
						線越 ^m [746] 開設 ^m 0 舗装 (0)	千円 [62,400] 199,821 (4,700)
開設 舗装	二鹿・川越	岩国市	山口県	自動車道	5.0	[746] 0 (0)	[62,400] 199,821 (4,700)

注) []書きは、21年度から22年度への線越分を外数(ただし延長は未確定である)

()書きは、舗装延長

(3)-1 単県農山漁村整備事業(小規模林道開設)

区分	林道名	施行箇所	施行主体	種類	幅員	延長	事業費
	総数	3路線				m m (0) [119] 313	千円 (0) [6,210] 22,074
開設	松尾谷支	岩国市本郷町	岩国市	自動車道	3.0	[119] 0	[6,210] 3,790
"	赤水支	下関市豊田町	下関市	"	3.0	125	10,000
"	畦田・小原	萩市三見	萩市	"	4.0	188	8,284

注) []書きは、21年度から22年度への繰越分で外数
()書きは、未成延長

(3)-2 単県農山漁村整備事業(小規模林道改良)

区分	林道名	施行箇所	施行主体	種類	幅員	延長	事業費
	総数	4路線				m m 36,400	千円
	<改良>	2路線				2箇所	18,900
	<舗装>	2路線				1,082	17,500
舗装	茅原小杉	岩国市本郷町	岩国市	自動車道	3.0	812	13,000
改良	地吉	防府市大字富海	防府市	"	4.0	100	10,000
舗装	見付	阿東町大字篠目	阿東町	"	3.0	270	4,500
改良	金ヶ台支	長門市西深川	長門市	"	4.0	16	8,900

注) 路線数の()書きは新規路線数、◎は、新規路線
路線数の総数は、改良・舗装の重複路線があるため、改良路線数と舗装路線数の合計とならない。

治 山

1 民有林治山事業の推移

年度	区分	総 数	山 地 治 山					山地災害 総合減災 対策治山
			総 数	復旧治山	予防治山	地域防災 対策総合 治 山	治山施設 修 繕	
16	箇所数	(26) 244	(4) 27		(2) 16	(2) 4	1	
	面積	(273.18) 1,305.05	(0.52) 40.68	0.73	(0.22) 1.43	(0.30) 37.82	0.70	
	事業費	(378,339) 2,303,000	(136,006) 827,766	194,021	(31,549) 371,050	(104,457) 244,135	18,560	
17	箇所数	(19) 240	(15) 24	(4) 6	(8) 16	(3) 2		
	面積	(7.21) 1,042.54	(6.55) 8.73	(3.63) 0.33	(2.43) 0.85	(0.49) 7.55		
	事業費	(359,609) 1,994,944	(243,597) 827,837	(73,672) 194,747	(114,060) 418,799	(55,865) 214,291		
18	箇所数	(45) 188	(13) 26	(4) 5	(8) 19	(1) 2		
	面積	(87.83) 761.02	(5.80) 7.51	(3.32) 0.74	(1.76) 4.12	(0.72) 2.65		
	事業費	(684,573) 1,813,452	(279,316) 800,039	(128,231) 168,399	(130,377) 521,198	(20,708) 110,442		
19	箇所数	(19) 170	(11) 22	(5) 4	(4) 16	(2) 2		
	面積	(8.18) 863.48	(1.79) 5.27	(0.82) 0.68	(0.84) 2.90	(0.13) 1.69		
	事業費	(454,645) 1,882,738	(288,985) 669,290	(165,683) 101,775	(95,520) 422,268	(27,782) 145,247		
20	箇所数	(28) 175	(8) 20	(2) 4	(4) 14	(2) 2		
	面積	(29.85) 884.77	(2.26) 10.59	(0.16) 0.73	(0.31) 2.77	(1.79) 7.09		
	事業費	(447,651) 1,733,283	(191,791) 498,927	(30,138) 96,820	(34,703) 288,555	(126,950) 113,552		
21	箇所数	(29) 210	(17) 17	(4) 2	(11) 13	(2) 2	1	
	面積	(8.94) 858.98	(3.30) 20.89	(1.17) 0.90	(1.03) 1.36	(1.10) 18.63	0.10	
	事業費	(671,153) 2,419,675	(457,852) 518,788	(130,723) 101,981	(186,486) 263,362	(140,643) 153,445	24,943	

注) ()は前年度からの繰越分で外数

(単位:面積ha、事業費千円)

防 災 林 造 成				保 安 林 管 理 道 整 備	水 源 地 域 整 備			
総 数	土砂流出 防止林 造 成	海 岸 防災林 造 成	防 風 林 造 成		総 数	水源流域 広域保全	集落水源 山地整備	奥地保安林 保全緊急 対策
				(1)	(8)	(7)	(1)	
4	4		1		11	9	1	1
				([260.0])	(2.44)	(2.20)	(0.24)	
10.33	10.33		0.70		180.72	164.43	7.34	8.95
				(21,719)	(137,892)	(126,191)	(11,701)	
29,998	29,998		22,420		731,273	689,516	28,639	13,118
					(4)	(4)		
2	2		1		10	8		2
					(0.66)	(0.66)		
5.11	5.11		0.74		134.63	126.66		7.97
					(116,012)	(116,012)		
16,050	16,050		28,896		542,927	513,964		28,963
					(6)	(6)		
1	1		1		10	6		4
					(47.91)	(47.91)		
2.33	2.33		0.91		60.23	39.02		21.21
					(136,113)	(136,113)		
7,646	7,646		26,955		550,427	479,289		71,138
					(4)	(4)		
2	1		1		14	7		7
					(0.59)	(0.59)		
3.39	2.94		0.45		206.37	155.94		50.43
					(129,678)	(129,678)		
25,655	9,825		15,830		788,933	606,608		182,325
					(11)	(6)		(5)
3	1	1	1		18	7		11
					(10.68)	(8.20)		(2.48)
3.58	3.05	0.13	0.40		191.28	122.24		69.04
					(206,746)	(164,881)		(41,865)
46,524	9,825	21,836	14,863		772,583	501,327		271,256
					(12)	(6)		(6)
2	1	1			18	8		10
					(5.64)	(0.92)		(4.72)
4.75	4.55	0.20			149.47	110.80		38.67
					(213,301)	(159,196)		(54,105)
35,623	13,795	21,828			917,367	648,923		268,444

1 民有林治山事業の推移(つづき)

年度	区分	保安林整備			
		総数	保安林 改良	複層林型 保安林 整備推進	保 育
16	箇所数	137	31	2	104
	面積	1,062.77	248.87	6.60	807.30
	事業費	509,266	244,141	14,337	250,788
17	箇所数	118	27	1	90
	面積	884.18	170.89	8.24	705.05
	事業費	413,240	204,318	5,960	202,962
18	箇所数	(2) 92	(2) 15		77
	面積	(23.95) 686.81	(23.95) 80.57		606.24
	事業費	(14,424) 280,186	(14,424) 103,633		176,553
19	箇所数	90	12		78
	面積	643.61	70.01		573.60
	事業費	263,521	89,478		174,043
20	箇所数	(1) 94			(1) 77
	面積	(11.88) 678.91			(11.88) 548.48
	事業費	(5,508) 302,902			(5,508) 188,090
21	箇所数	89	13		76
	面積	680.64	120.56		560.08
	事業費	300,468	114,800		185,668

注) ()は前年度からの繰越分で外数

(単位:面積ha、事業費千円)

共生保安林整備		地すべり 防 止	災害関連 緊急治山	林地荒廃 防止施設等 災害復旧
総 数	生活環境 保全林 整 備			
(1)	(1)	(2)		
		1		
		(9.84)		
		9.20		
(8,996)	(8,996)	(46,994)		
		42,652		
		1	3	1
		9.20	0.00	0.00
		11,932	5,140	0
		(1)	(3)	(1)
		1		
		(9.20)	(0.54)	(0.09)
		3.43		
		(30,720)	(117,482)	(17,446)
		16,748		
		(1)		
		1		
		(5.77)		
		4.35		
		(25,542)		
		19,847		
		(1)		
		(4.85)		
		(19,606)		
			21	2
			2.28	0.16
			480,958	14,801

1 民有林治山事業の推移(つづき)

(単位:面積ha、事業費千円)

年度	区分	林地崩壊 防 止	治山林道施設 維持管理	地震等災害 対策治山施 設機能強化	小規模 治 山
16	箇所数	(8) 4	20	4	(2) 36
	面積	(0.08) 0.04			(0.30) 1.31
	事業費	(20,960) 9,897	14,697	2,300	(5,772) 135,151
17	箇所数	5	17	3	56
	面積	0.00			0.69
	事業費	0	12,997	2,499	162,322
18	箇所数	(5) 3	17	1	(14) 37
	面積	(0.12) 0.06			(0.22) 0.65
	事業費	(31,114) 13,991	11,729	2,248	(57,958) 130,438
19	箇所数		7	2	(3) 32
	面積				(0.03) 0.49
	事業費		10,651	1,999	(10,440) 102,842
20	箇所数		9	1	(7) 30
	面積				(0.18) 0.41
	事業費		8,998	2,000	(24,000) 101,349
20	箇所数	4	10	9	37
	面積	0.11			0.58
	事業費	4,514	6,790	6,430	108,993

注) ()は前年度からの繰越分を外数

2 市町別民有林治山事業実績

(単位:千円)

市町	総数		復旧治山		予防治山		地域防災対策 総合治山		山地災害総合 減災対策治山		土砂流出 防止林造成	
	箇所数	事業費	箇所数	事業費	箇所数	事業費	箇所数	事業費	箇所数	事業費	箇所数	事業費
総計	(29) 210	(671,153) 2,419,675	(4) 2	(130,723) 101,981	(11) 13	(186,486) 263,362	(2) 2	(140,643) 153,445	1	24,943	1	13,795
岩国計	(6) 17	(221,522) 313,178	(1) 1	(75,234) 82,709	(4) 4	(62,610) 69,025	(1) 1	(83,678) 113,302				
岩国市	(6) 16	(221,522) 307,228	(1) 1	(75,234) 82,709	(4) 4	(62,610) 69,025	(1) 1	(83,678) 113,302				
和木町	1	5,950										
田布施計	11	22,229										
柳井市	5	12,902										
周防大島町												
上関町												
田布施町	6	9,327										
平生町												
周南計	(5) 25	(79,401) 343,661	(1) 1	(25,429) 19,272	(2) 4	(42,275) 92,625						
下松市												
光市	(1) 10	(24,474) 32,183			(1) 1	(24,474) 14,563						
周南市	(4) 15	(54,927) 311,478	(1) 1	(25,429) 19,272	(1) 3	(17,801) 78,062						
山口計	(11) 68	(236,139) 855,770	(2) 4	(30,060) 81,820	(3) 1	(45,020) 40,143	(1) 1	(56,965) 40,143				
山口市	(6) 34	(132,289) 377,053			(2) 3	(39,696) 53,571	(1) 1	(56,965) 40,143				
防府市	(2) 25	(14,957) 371,824	(1) 1	(9,633) 28,249	(1) 1	(5,324) 28,249						
阿東町	(3) 9	(88,893) 106,893	(1) 1	(20,427) 20,427								
美祿計	(4) 26	(69,841) 247,963			(1) 1	(28,156) 28,156			1	24,943		
宇部市	3	40,000										
美祿市	(4) 21	(69,841) 204,763			(1) 1	(28,156) 28,156			1	24,943		
山陽小野田市	2	3,200										
下関計	(2) 22	(46,170) 182,814			(1) 1	(8,425) 19,892						
下関市	(2) 22	(46,170) 182,814			(1) 1	(8,425) 19,892						
長門計	(1) 14	(18,080) 178,714										
長門市	(1) 14	(18,080) 178,714										
萩計	27	275,346									1	13,795
萩市	18	227,018										
阿武町	9	48,328									1	13,795

注) ()は前年度からの繰越分で外数

2 市町別民有林治山事業実績(つづき)

(単位:千円)

市町	海岸防災林造成		防風林造成		水源流域 広域保全		奥地保安林保全 保全緊急対策		保安林改良		保育	
	箇所 数	事業 費	箇所 数	事業 費	箇所 数	事業 費	箇所 数	事業 費	箇所 数	事業 費	箇所 数	事業 費
総計	1	21,828			(6) (159,196)		(6) (54,105)					
岩国計					8	648,923	10	268,444	13	114,800	76	185,668
岩国市									2	18,908	4	11,275
和木町									2	18,908	4	11,275
田布施計											5	8,364
柳井市											3	6,497
周防大島町												
上関町												
田布施町											2	1,867
平生町												
周南計					(1) (10,254)		(1) (1,443)				8	13,965
下松市					2	176,649	1	19,880				
光市											3	4,790
周南市					(1) (10,254)		(1) (1,443)				5	9,175
					2	176,649	1	19,880				
山口計					(1) (60,885)		(4) (43,209)					
山口市					1	50,178	5	120,848	5	50,171	21	49,437
							(3) (35,628)					
山口市							3	85,639	1	15,742	12	28,553
防府市									2	22,267	6	13,040
阿東町					(1) (60,885)		(1) (7,581)					
					1	50,178	2	35,209	2	12,162	3	7,844
美祿計					(2) (32,232)		(1) (9,453)					
宇部市					2	120,341	1	23,920	3	19,424	12	16,917
美祿市					(2) (32,232)		(1) (9,453)				1	3,382
					2	120,341	1	23,920	3	19,424	11	13,535
山陽小野田市												
下関計	1	21,828			(1) (37,745)							
下関市	1	21,828			1	48,283	2	46,478	1	6,126	6	19,139
					(1) (37,745)							
					1	48,283	2	46,478	1	6,126	6	19,139
長門計					(1) (18,080)						8	26,992
長門市					1	148,178						
					(1) (18,080)							
					1	148,178					8	26,992
萩計					1	105,294	1	57,318	2	20,171	12	39,579
萩市					1	105,294	1	57,318	1	10,139	8	21,274
阿武町									1	10,032	4	18,305

注) ()は前年度からの繰越分で外数

(単位:千円)

市町	災害関連緊急治山		林地荒廃防止施設		林地崩壊防止		治山林道施設維持管理		地震等災害対策治山施設機能強化		小規模治山	
	箇所数	事業費	箇所数	事業費	箇所数	事業費	箇所数	事業費	箇所数	事業費	箇所数	事業費
総計	21	480,958	2	14,801	4	4,514	10	6,790	9	6,430	37	108,993
岩国計							1	173			4	17,786
岩国市							1	173			3	11,836
和木町											1	5,950
田布施計							2	2,425			4	11,440
柳井市							1	1,965			1	4,440
周防大島町												
上関町												
田布施町							1	460			3	7,000
平生町												
周南計					2	330			1	630	6	20,310
下松市												
光市					2	330					4	12,500
周南市									1	630	2	7,810
山口計	18	421,584	2	14,801	2	4,184	2	2,500	2	3,600	5	16,504
山口市	6	135,827			1	1,414	1	1,000	2	3,600	4	11,564
防府市	12	285,757	2	14,801	1	2,770					1	4,940
阿東町							1	1,500				
美祿計	2	36,618							3	1,300	2	4,500
宇部市	2	36,618										
美祿市									2	1,000	1	1,600
山陽小野田市									1	300	1	2,900
下関計							2	768	2	800	6	19,500
下関市							2	768	2	800	6	19,500
長門計							1	524	1	100	3	2,920
長門市							1	524	1	100	3	2,920
萩計	1	22,756					2	400			7	16,033
萩市	1	22,756					1	100			5	10,137
阿武町							1	300			2	5,896

XV 保安林

1 保安林の種類別面積の推移

年度	総計					国 有		
	総数	水かん	土流	土崩	その他	総数	水かん	土流
9	94,000	62,752	27,124	93	4,031	7,331	6,731	67
10	94,576	63,036	27,557	93	3,890	7,331	6,731	67
11	94,502	63,035	27,576	93	3,798	7,331	6,731	69
12	95,961	63,330	28,576	93	3,962	7,279	6,680	69
13	96,798	63,687	29,050	93	3,968	7,276	6,680	66
14	97,653	63,889	29,388	149	4,137	7,670	6,680	165
15	99,008	64,880	29,751	149	4,228	7,618	6,628	165
16	99,891	65,461	30,046	149	4,235	7,616	6,627	164
17	100,542	65,856	30,303	149	4,234	7,616	6,627	164
18	102,636	67,609	30,642	149	4,236	9,110	8,021	264
19	103,421	68,028	30,874	149	4,370	9,295	8,073	265
20	104,300	68,633	31,148	149	4,370	9,294	8,072	265
21	105,181	69,127	31,533	149	4,372	9,294	8,072	265

2 市町村別、種類別保安林面積

農 林 事 務 所	市 町 村	総 数												国 有							
		総 数	水 源 かん 養	土 砂 流 出 防 備	土 砂 崩 壊 防 備	飛 砂 防 備	防 風	潮 害 防 備	干 害 防 備	防 火	魚 つ き	航 行 目 標	保 健	風 致	総 数	水 源 かん 養	土 砂 流 出 防 備	土 砂 崩 壊 防 備	飛 砂 防 備	防 風	潮 害 防 備
	総 数	(4090)		(123)				(921)	(6)	(1)		(3038)	(1)	(132)							
	総 数	105,181	69,127	31,533	149	27	91	3	699	13	1,532	4	1,450	553	9,294	8,072	265	57	14		
岩 国	総 数	(691)						(239)				(452)									
	岩国市	12,545	8,210	3,981	61				43	27		100	123	1,359	1,172	7	57				
	和木町	(691)						(239)				(452)									
田 布 施	総 数	(45)		(4)						(0)		(41)									
	柳井市	1,531	280	865	8	20	0	13		285		60									
	周防大島町	(4)		(4)																	
	上関町	842	280	499	1	3		13		26		19									
	田布施町	(40)								(0)		(40)									
周 南	総 数	346		149	2	7	0			147		41									
	平生町	134		24	1	10				99		(1)									
	田布施町	(1)																			
山 口	総 数	89		86	3																
	周南市	121		107	1					13											
	下松市	(508)		(17)				(14)				(477)		(132)							
	光市	11,082	7,085	3,300	17	5	22		91	3	133		294	131	1,053	538	31		14		
阿 東	総 数	(132)										(132)		(132)							
	山口市	666		248	1	14		53	2	103		245		354		1			14		
	防府市	(136)						(14)				(122)									
	阿東町	375		325	5	5	8		31	1	0										
阿 東	総 数	(240)		(17)								(223)									
	山口市	10,041	7,085	2,727	11	0		7		30		49	131	699	538	30					
	防府市	(843)										(842)	(1)								
阿 東	総 数	36,525	25,793	10,184	11			55	4	53	2	241	182	4,933	4,801	81					
	山口市	(381)										(381)									
	防府市	22,781	15,988	6,599	4			55	4	4		127		3,262	3,234	28					
阿 東	総 数	(434)										(434)									
	阿東町	2,945		2,860						49	2	34									
	阿東町	(28)										(27)	(1)								
	阿東町	10,800	9,805	725	7							80	182	1,671	1,567	53					

(単位:ha)

林		民 有 林				
土崩	その他	総数	水かん	土流	土崩	その他
-	533	86,669	56,021	27,057	93	3,498
-	533	87,245	56,305	27,490	93	3,357
-	531	87,171	56,304	27,507	93	3,267
-	530	88,682	56,650	28,507	93	3,432
-	530	89,522	57,007	28,984	93	3,438
57	768	89,983	57,209	29,223	92	3,459
57	768	91,390	58,252	29,586	92	3,460
57	768	92,275	58,834	29,882	92	3,467
57	768	92,926	59,229	30,139	92	3,466
57	768	93,526	59,588	30,378	92	3,468
57	900	94,126	59,955	30,609	92	3,470
57	900	95,006	60,561	30,883	92	3,470
57	900	95,887	61,055	31,268	92	3,472

(単位:ha)

林						民 有 林												
干	防	魚	航	保	風	総	水	土	土	飛	防	潮	干	防	魚	航	保	風
害	火	つ	行	健	致	数	源	砂	砂	砂	風	害	害	火	つ	行	健	致
備		き	目				かん	流	崩	防		防	防		き	目		
			標				養	出	壊	備		備	備			標		
								防	防									
								備	備									
				(132)		(3958)		(123)				(921)	(6)	(1)		(2906)	(1)	
295		65		221	305	95,887	61,055	31,268	92	27	77	3	404	13	1,467	4	1,229	248
					123	(691)							(239)				(452)	
					123	11,186	7,038	3,974	4				43		27		100	
					123	(691)							(239)				(452)	
					123	11,174	7,038	3,962	4				43		27		100	
						12		12										
						(45)		(4)							(0)		(41)	
						1,531	280	865	8	20	0	13			285		60	
						(4)		(4)										
						842	280	499	1	3		13			26		19	
						(40)									(0)		(40)	
						346		149	2	7	0				147		41	
						134		24	1	10					99			
						(1)											(1)	
						89		86	3									
						121		107	1						13			
				(132)		(376)		(17)				(14)					(345)	
53		65		221	131	10,029	6,547	3,269	17	5	8		38	3	68		73	
						(0)											(0)	
				(132)		312		247	1	0			0	2	38		24	
						(136)							(14)				(122)	
						375		325	5	5	8		31	1	0			
						(240)		(17)									(223)	
					131	9,342	6,547	2,697	11	0			7		30		49	
						(843)											(842)	(1)
					51	31,592	20,992	10,103	11				55	4	53	2	241	131
						(381)											(381)	
						19,519	12,754	6,571	4				55	4	4		127	
						(434)											(434)	
						2,945		2,860							49	2	34	
						(28)											(27)	(1)
					51	9,129	8,238	672	7								80	131

2 市町村別、種類別保安林面積(つづき)

農 林 事 務 所	市 町 村	総 数												国 有								
		総 数	水 源 かん 養	土 砂 流 出 防 備	土 砂 崩 壊 防 備	飛 砂 防 備	防 風	潮 害 防 備	干 害 防 備	防 火	魚 つ き	航 行 目 標	保 健	風 致	総 数	水 源 かん 養	土 砂 流 出 防 備	土 砂 崩 壊 防 備	飛 砂 防 備	防 風	潮 害 防 備	
美 祢	総 数	(551) 14,095	10,548	3,244	6	1	3	2	188	(160)	(2)	2	2	2	(389)	64	34	279	279			
	宇部市	(344) 2,595	134	2,235	3	1	3	2	138	(85)	(2)	2	1	1	(257)	42	34					
	美祢市	(177) 11,219	10,414	798						(75)					(102)			279	279			
	山陽 小野田市	(30) 281		211	3				42			2		1	(30)	22						
下 関	総 数	(415) 8,331	5,381	2,406	7	9	10	1	19	(143)	(1)	144	0	0	(169)	352	2	349	349			
	下関市	(415) 8,331	5,381	2,406	7	9	10	1	19	(143)	(1)	144	0	0	(169)	352	2	349	349			
長 門	総 数	(457) 9,131	6,003	2,517	3	0	13			(32)		421			(425)	174		120	120			
	長門市	(457) 9,131	6,003	2,517	3	0	13			(32)		421			(425)	174		120	120			
萩	総 数	(580) 11,942	5,827	5,036	36	12	23		290	(333)	(4)	468			(243)	165	81	1,201	813	146		
	萩市	(580) 9,859	5,202	4,017	35	8	23		48	(333)	(4)	380			(243)	65	81	188	188			
	阿武町	2,083	625	1,019	1	4			242			88				100		1,013	625	146		

(単位:ha)

林						民有林												
干 害 防 備	防 火	魚 つ き	航 行 目 標	保 健	風 致	総 数	水 源 かん 養	土 砂 流 出 防 備	土 砂 崩 壊 防 備	飛 砂 防 備	防 風	潮 害 防 備	干 害 防 備	防 火	魚 つ き	航 行 目 標	保 健	風 致
						(551)						(160)	(2)				(389)	
						13,816	10,269	3,244	6	1	3	2	188	2	2	2	64	34
						(344)						(85)	(2)				(257)	
						2,595	134	2,235	3	1	3	2	138		2	1	42	34
						(177)						(75)					(102)	
						10,940	10,135	798					8					
						(30)											(30)	
						281		211	3				42	2		1	22	
						(415)		(102)				(143)			(1)		(169)	
						7,982	5,032	2,406	7	9	10	1	19		144	0	352	2
						(415)		(102)				(143)			(1)		(169)	
						7,982	5,032	2,406	7	9	10	1	19		144	0	352	2
						(457)						(32)					(425)	
						9,011	5,883	2,517	3	0	13				421		174	
						(457)						(32)					(425)	
						9,011	5,883	2,517	3	0	13				421		174	
						(580)						(333)	(4)	(0)			(243)	
242						10,741	5,014	4,890	36	12	23	48	4	468		165	81	
						(580)						(333)	(4)	(0)			(243)	
						9,671	5,014	4,017	35	8	23	48		380		65	81	
242						1,070		873	1	4				4	88		100	

林 地 開 発

1 林地開発許可状況

開 発 行 為 の 目 的	17年度		18年度		19年度		20年度		21年度		合 計	
	件数	面積	件数	面積	件数	面積	件数	面積	件数	面積	件数	面積
	件	ha	件	ha	件	ha	件	ha	件	ha	件	ha
工場・事業場 用地の造成	(1)	(20)	-	-	-	-	(2)	(31)	-	-	(3)	(51)
	-	-	-	-	-	-	1	14	-	-	1	14
住宅用地 の造成	-	-	-	-	-	-	1	6	-	-	1	6
ゴルフ場 の設置	-	-	-	-	-	-	-	-	-	-	-	-
レジャー施設 の設置	-	-	-	-	-	-	-	-	-	-	-	-
農用地の造成	-	-	-	-	-	-	-	-	-	-	-	-
土石の採掘	(3)	(46)	(10)	(89)	(4)	(48)	(1)	(3)	(3)	(36)	(21)	(222)
	3	8	2	7	1	2	1	7	-	-	7	24
そ の 他	-	-	(1)	(3)	(1)	(9)	(10)	(47)	(9)	(75)	(21)	(134)
	4	10	3	23	4	10	1	1	2	4	14	48
計	(4)	(66)	(11)	(92)	(5)	(57)	(13)	(81)	(12)	(111)	(45)	(407)
	7	18	5	30	5	12	4	28	2	4	23	92

注 () 内は変更に係るもので外数

2 森林保全巡視状況

区 分	17年度	18年度	19年度	20年度	21年度	合 計	
保 安 林	面積 ha	91,390	92,275	92,926	93,525	93,525	463,641
	日 数	118	127	106	108	93	552
林 野 火 災 予 防 地 域 等	面積 ha	329,804	328,684	335,179	327,333	334,261	1,655,261
	日 数	61	42	39	36	34	212
計	面積 ha	421,194	420,959	428,105	420,858	427,786	2,118,902
	日 数	179	169	145	144	127	764

自然保護

1 緑地環境保全地域指定状況

(単位: ha)

名称	区域	面積	土地所有区分	
			公有地	民有地
総数	10地域	2,335	876	1,459
木谷峡緑地環境保全地域	岩国市錦町広瀬の一部	86	3	83
高瀬峡	周南市大字高瀬の一部	260	5	255
阿弥陀寺・苔谷	防府市大字牟礼及び周南市大字戸田の各一部	184	62	122
十種ヶ峰	阿武郡阿東町大字徳佐及び大字嘉年の各一部	460	290	170
般若寺	熊毛郡平生町大字宇佐木及び柳井市伊保庄の各一部	21	1	20
大寧寺	長門市深川湯本の一部	127	2	125
天花	山口市上宇野令の一部	147	28	119
姫山	山口市御堀、平井及び吉田の各一部	63	-	63
霜降山	宇部市大字善和、大字吉見、大字末信、大字沖の旦、大字中山、大字上宇部、及び大字川上の各一部	797	440	357
西ヶ河内・小松尾	山陽小野田市大字千崎及び大字高畑の各一部	190	45	145

2 自然記念物指定状況

(単位: ha)

名称	区域	面積	土地所有区分	
			公有地	民有地
総数	33件	54.76	3.18	51.58
マンシュウボダイジュ	岩国市錦町宇佐字蛇打谷の一部	5.60	-	5.60
蒲井八幡宮樹林	熊毛郡上関町大字長島字木崎の一部	3.90	-	3.90
二反田溜池のカキツバタ群落	美祿市美東町大字絵堂字大滝の一部	0.50	-	0.50
熊田溜池のミツガシワ群落	阿武郡阿武町大字宇生賀字下堤の一部	4.90	-	4.90
御山神社樹林	阿武郡阿武町大字惣郷字御山の一部	1.00	-	1.00
志度石神社樹林	大島郡周防大島町大字東屋代字二反田の一部	3.90	-	3.90
花尾八幡宮樹林	山口市徳地島地字前山の一部	1.10	-	1.10
無動寺樹林	柳井市阿月字畑及び字吉毛の一部	4.13	-	4.13
渋木八幡宮樹林	長門市大字渋木字宮の台、字八幡及び西門前の各一部	3.76	-	3.76
玉祖神社樹林	防府市大字大崎字寺屋敷の一部	0.96	-	0.96
中須八幡宮樹林	周南市大字中須南字宮地及び寺山の各一部	0.49	-	0.49
南原寺樹林	美祿市伊佐町伊佐字南原及び伊佐町堀越字井手ヶ迫の各一部	6.70	1.80	4.90
赤間神宮紅石山樹林	下関市大字阿弥陀寺町字阿弥陀寺町の一部	3.60	-	3.60
亀島ウバメガシ群落	大島郡周防大島町大字東安下庄字亀島の一部	0.25	0.20	0.05
尾国賀茂神社樹林	熊毛郡平生町大字尾国字二葉山及び字迫の各一部	0.50	-	0.50
下田八幡宮樹林	大島郡周防大島町大字西方字高田の一部	1.00	-	1.00
牛島のモクゲンジ群生地	光市大字牛島字越和田及び先越和田の各一部	1.00	-	1.00
中郷八幡宮樹林	山口市小郡上郷字宮ノ下山付の一部	1.00	-	1.00
徳佐上八幡宮樹林	阿武郡阿東町大字徳佐上字新田の一部	0.30	-	0.30
長尾八幡宮樹林	大島郡周防大島町大字西安下庄字神南の一部	1.00	-	1.00
白井田八幡宮樹林	熊毛郡上関町大字長島字高松の一部	0.90	-	0.90
龍王神社樹林	下関市大字吉見下字井上の一部	0.20	-	0.20
二俣神社樹林	周南市大字大向字二俣の一部	0.50	-	0.50
高松八幡宮樹林	熊毛郡田布施町大字麻郷字水上及び字羽山の各一部	1.50	-	1.50
二井寺山極楽寺樹林	岩国市周東町用田字二井寺の一部	1.00	-	1.00
椎尾八幡宮樹林	岩国市角字八幡の一部	1.50	-	1.50
楢杜八幡宮樹林	岩国市周東町下久原字泉山の一部	0.70	-	0.70
浄福寺樹林	山口市嘉川字沖田東191番1の一部	0.13	-	0.13
飛龍八幡宮樹林	周南市大字須々万本郷字山の神1277番2の一部	0.46	-	0.46
松原八幡宮樹林	周南市大字小松原字荒瀬118番の一部	0.12	-	0.12
吉部田八幡宮樹林	山陽小野田市大字郡字金郷985番の一部	0.65	-	0.65
東荷神社樹林	光市大字東荷字山根270番1の一部他	0.28	-	0.28
ミヤマウメモドキ群落	阿武郡阿武町大字福田下字第一八幡原及び字大藪の各一部	1.23	1.18	0.05

鳥 獣 保 護

1 鳥獣保護区等の設定状況

(1)鳥獣保護区

(単位:ha)

設定区分	設定箇所数	管理者別箇所数		面積			
		環境庁長官	知事	総数	国有地	民有地	水面
総数	81	-	81	52,642	2,484	43,227	6,931
環境大臣	-	-	-	-	-	-	-
知事	81	-	81	52,642	2,484	43,227	6,931

(2)特別保護地区

(単位:ha)

設定区分	設定箇所数	管理者別箇所数		面積			
		環境庁長官	知事	総数	国有地	民有地	水面
総数	33	-	33	1,705	60	1,208	437
環境大臣	-	-	-	-	-	-	-
知事	33	-	33	1,705	60	1,208	437

(3)休猟区

(単位:ha)

設定区分	設定年度	設定箇所数	設定面積	設定期間	摘要
知事	19	16	19,273	H19.11.1 ~ H22.10.31	
"	20	7	12,895	H20.11.1 ~ H23.10.31	
"	21	8	12,466	H21.11.1 ~ H24.10.31	

(4)特定猟具使用禁止区域(銃器)

(単位:ha)

設定区分	設定箇所数	面積			摘要
		総数	陸地	水面	
知事	62	79,364	22,423	56,941	

(5)狩猟鳥獣の捕獲制限及び猟法の制限区域

(単位:ha)

設定区分	制限区分	設定面積	設定期間
知事	くくりわな架設禁止	107,715	H19.11.1 ~ H24.3.31
	くくりわな架設禁止	7,832	H16.11.1 ~ H21.10.31
	鉛散弾規制地域	85	H12.11.1 ~ 永年

(6)種類別、農林事務所別明細

ア 鳥獣保護区

(単位:ha)

区 分	設定箇所数	設定面積	内 訳			摘 要
			国有地	民有地	水面	
総 数	81	52,642	2,484	43,227	6,931	
岩 国	10	5,593	930	4,661	2	
田 布 施	5	2,455	-	2,445	10	
周 南	10	4,473	710	3,526	237	
山 口	12	5,480	125	5,185	170	
美 祢	16	12,274	1	11,884	389	
下 関	14	7,453	86	6,847	520	
長 門	2	8,140	-	3,120	5,020	
萩	12	6,774	632	5,559	583	

イ 特別保護地区

(単位:ha)

区 分	設定箇所数	設定面積	内 訳			摘 要
			国有地	民有地	水面	
総 数	33	1,705	60	1,208	437	
岩 国	5	204	23	181	-	
田 布 施	-	-	-	-	-	
周 南	4	593	-	356	237	
山 口	5	72	-	72	-	
美 祢	6	396	-	212	184	
下 関	9	246	37	195	14	
長 門	1	67	-	67	-	
萩	3	127	-	125	2	

ウ 休猟区

(単位:ha)

区 分	設定箇所数	設定面積	内 訳		摘 要
			陸地	公有水面	
総 数	31	44,634	44,270	364	
岩 国	-	-	-	-	
田 布 施	-	-	-	-	
周 南	7	12,070	12,045	25	
山 口	8	12,392	12,260	132	
美 祢	5	7,540	7,432	108	
下 関	1	1,940	1,928	12	
長 門	-	-	-	-	
萩	10	10,692	10,605	87	

エ 特定猟具使用禁止区域(銃器)

(単位:ha)

区 分	設定箇所数	設定面積	内 訳		摘 要
			陸地	公有水面	
総 数	62	79,364	22,423	56,941	
岩 国	7	10,210	1,359	8,851	
田 布 施	2	25,390	110	25,280	
周 南	16	11,324	5,109	6,215	
山 口	11	3,721	1,958	1,763	
美 祢	14	2,449	2,285	164	
下 関	6.5	18,012	9,042	8,970	
長 門	1.5	3,324	886	2,438	
萩	4	4,934	1,674	3,260	

オ 狩猟鳥獣の捕獲制限及び猟法の制限区域

(単位:ha)

農林事務所	制限区分	区 域	面 積	期 間
岩 国	くくりわな架設禁止	西中国地域国立公園 の区域及び羅漢山県 立自然公園の区域	7,832	H 21.11.1 ~ H26.10.31
下関・長門	くくりわな架設禁止	下関市、長門市の全域	107,715	H19.11.1 ~ H24.3.31
周 南	鉛散弾規制地域	周南市向道湖	85	H12.11.1 ~ 永 年

カ 猟区

(単位:ha)

農林事務所	名 称	設定面積	摘 要
岩 国	周防大島猟区	13,811	
	平郡猟区	1,786	

2 狩猟免許等交付状況

(1) 狩猟者登録

(単位:人)

年 度	総 数	内 訳			県外者 (内数)
		網・わな(旧甲種)	第一種(旧乙種)	第二種(旧丙種)	
15	3,612	1,127	2,296	189	237
16	3,405	1,146	2,207	52	201
17	3,417	1,236	2,131	50	195
18	3,314	1,237	2,038	39	184
19	3,221	1,261 ^{わな}	1,913	47	176
20	3,169	1,338	1,791	40	159
21	3,173	1,420	1,711	42	154

(2) 手数料(再交付を含む)

(単位:件)

年度	経験者		初心者		狩猟免許 更 新	狩猟者 登 録	飼養鳥獣 登 録	免許等 再交付
	網・わな (旧甲種)	第一・二種 (旧乙・丙種)	網・わな (旧甲種)	第一・二種 (旧乙・丙種)				
15	75	12	274	48	2,673	3,612	344	22
16	28	5	77	23	289	3,405	405	14
17	35	8	167	46	445	3,417	357	18
18	33	11	111	28	2,647	3,314	343	23
19	27	6	76	38	347	3,221	309	13
20	48	8	113	25	562	3,169	311	19
21	55	17	142	38	2,336	3,173	291	20

3 狩猟者登録により捕獲された主な鳥獣

(1) 鳥類

(単位:羽)

年度	ゴイサギ	キジ	ヤマドリ	コジュケイ	カモ類	シギ類	キジバト	カラス類	スズメ
15	1	828	130	45	3,450	16	1,162	375	185
16	2	1,086	477	52	2,806	4	1,234	374	120
17	-	831	67	24	2,849	12	778	714	148
18	-	838	151	23	2,793	9	583	287	85
19	-	785	92	9	2,279	4	519	257	100
20	-	731	264	5	1,406	4	634	236	93
21	1	678	100	6	1,553	2	380	288	122

(2) 獣類

(単位:頭)

年度	イノシシ	キツネ	オスジカ	メスジカ	タヌキ	テン	オスイタチ	ノウサギ	ノイヌ
15	4,451	21	145	50	650	3	-	611	-
16	8,671	39	146	77	1,385	8	2	463	5
17	5,910	28	202	111	931	-	-	487	2
18	5,017	16	86	58	731	1	-	472	-
			(260)						
19	5,421	7	142	113	571	-	-	402	-
			(83)						
20	6,242	6	280	205	278	-	2	378	-
			(54)						
21	5,369	4	518	441	383	1	1	320	-
			(17)						

()書きは、雌雄不明分。

4 知事の捕獲許可による捕獲鳥獣

(1) 有害鳥獣

ア 鳥類

(単位:羽)

年度	ゴイサギ	カモ類	キジバト	カラス類	スズメ	ドバト	ヒヨドリ
15	-	51	98	1,916	240	213	607
16	13	39	60	1,915	49	142	458
17	-	45	121	1,297	108	163	156
18	18	32	18	1,192	55	79	110
19	20	12	7	1,092	127	61	190
20	12	1	18	1,056	75	343	600
21	-	67	10	848	124	99	478

イ 獣類

(単位:頭)

年度	クマ	イノシシ	オスジカ	メスジカ	キツネ	タヌキ	ノウサギ	ノイヌ	サル
15	3	5,417	572	574	113	2,334	239	5	154
16	25	7,638	576	582	2	3,464	114	7	265
17	4	5,918	660	612	1	2,645	108	6	185
18	4	5,133	756	649	7	2,376	136	-	145
19	-	5,133	636	655	-	1,263	64	1	178
20	4	6,937	695	657	-	946	45	-	265
			(1)						
21	1	5,702	513	481	1	679	72	-	201
			(228)						

()書きは、雌雄不明分。

(2) 飼養捕獲 (単位:羽)

年度	総数	メジロ	ホオジロ	ウソ	マヒワ
15	46	42	4	-	-
16	140	124	16	-	-
17	73	55	18	-	-
18	44	32	12	-	-
19	50	50	-	-	-
20	39	39	-	-	-
21	31	31	-	-	-

5 鳥獣飼養状況調 (単位:頭)

年度	総数	メジロ	ホオジロ	ウグイス	ヒバリ	ヤマガラ	ウソ	マヒワ	その他
15	321	193	88	12	-	2	-	-	26
16	399	235	99	8	-	1	-	1	55
17	357	218	78	3	-	1	-	1	56
18	365	212	85	3	-	1	-	1	63
19	323	220	67	3	-	1	-	1	31
20	323	207	63	3	-	-	-	1	49
21	307	210	47	1	-	-	-	1	48

6 猟区の成績

名称	開猟日数			入猟人員			捕獲数	
	予定日数	開猟日数	割合	予定人員	入猟者数	割合	鳥類	獣類
	日	日	%	人	人	%	羽	頭
総数	52	52	100	37	28	76	25	-
周防大島猟区	普 22	22	100	21	12	57	18	-
	特 19	19	100	2	2	100	1	-
平郡猟区	11	11	100	14	14	100	6	-

7 主たる法令違反調 (単位:件)

年度	総数	8条	11条1項	20条	27条	38条	55条1項	62条	その他
		(狩猟鳥獣以外の鳥獣捕獲)	(期間外狩猟)	(無許可飼育)	(違法に捕獲等した鳥獣の飼養等)	(日没後人身事故等)	(期間中の無登録狩猟)	(狩猟者登録証等不携帯)	
15	16	3	-	-	11	-	-	-	2
16	24	5	-	-	19	-	-	-	-
17	8	7	-	-	-	-	-	1	-
18	11	5	-	-	3	-	-	-	3
19	16	3	-	-	2	1	-	-	10
20	10	3	2	-	2	1	2	-	-
21	4	1	-	-	1	-	1	-	1

XIX 自然公園

1 公園名称別、市町別、種類別面積

(単位:ha)

区 分	総数	特別地域				普通地域
		特別 保護地区	第1種 特別地域	第2種 特別地域	第3種 特別地域	
総数	42,667	42	2,288	10,490	15,664	14,183
瀬戸内海国立公園	5,910	—	121	1,802	1,640	2,347
岩国市	514	—	—	514	—	—
柳井市	201	—	—	—	201	—
周防大島町	1,833	—	116	689	701	327
上関町	383	—	—	68	315	—
田布施町	60	—	—	7	—	53
平生町	105	—	—	—	—	105
下松市	900	—	—	232	—	668
光市	192	—	—	192	—	—
周南市	1,605	—	—	58	423	1,124
			(0.03)			
防府市	75	—	—	5	—	70
下関市	42	—	5	37	—	—
秋吉台国立公園	4,502	—	718	1,759	1,185	840
美祢市	4,502	—	718	1,759	1,185	840
北長門海岸国立公園	12,384	—	900	4,992	4,818	1,674
下関市	1,303	—	58	368	814	63
長門市	4,442	—	455	1,382	1,496	1,109
萩市	5,187	—	376	2,511	1,876	424
阿武町	1,452	—	11	731	632	78
西中国山地国立公園	3,953	42	90	507	3,314	—
岩国市	3,953	42	90	507	3,314	—
羅漢山県立自然公園	3,879	—	5	100	550	3,224
岩国市	3,879	—	5	100	550	3,224
石城山県立自然公園	2,716	—	23	92	417	2,184
田布施町	498	—	—	—	127	371
光市	1,569	—	23	41	49	1,456
周南市	649	—	—	51	241	357
長門峡県立自然公園	5,656	—	351	913	2,660	1,732
山口市	2,123	—	28	340	1,087	668
阿東町	1,164	—	189	221	214	540
萩市	2,369	—	134	352	1,359	524
豊田県立自然公園	3,667	—	80	325	1,080	2,182
下関市	3,667	—	80	325	1,080	2,182

注)面積は海域を除く。

2 自然公園内施設整備状況

(1)西中国山地国定公園(交付金)

市 町	事 業 種	事 業 量
岩国市	寂地峡歩道	歩道(路面工、転落防止柵ほか) L=91m

(2)北長門海岸国定公園(交付金)

市 町	事 業 種	事 業 量
長門市	青海島野営場	炊事棟改修 A=23m ² ×1棟

(3)長距離自然歩道(交付金)

市 町	事 業 種	事 業 量
山口市	中国自然歩道再整備	歩道(落石防止網工ほか) A=1,500m ²

研究・研修等

1 試験研究実績

(1) 試験研究課題

試 験 研 究 項 目	実施期間	主な実施場所
ア 育種・育苗		
イ 育 林		
○ 海岸部保安林の造成及び維持管理に関する研究	H 2 1 ~ H 2 5	県内一円
○ 治山事業等で実施する複層林整備に関する調査	H 1 6 ~	萩市
○ タケ資源の持続的利用のための竹林管理・供給システムの開発	H 1 7 ~ H 2 1	県内一円
○ 県民税関連森林整備事業の効果調査	H 1 8 ~ H 2 1	県内一円
ウ 特用林産		
○ 菌床シイタケ害虫ナガマドキノコバエの環境保全型防除技術の開発	H 1 9 ~ H 2 1	山口市
エ 森林保護		
○ シカ生息調査	H 9 ~	豊田流域ほか
○ シカが人工林の長伐期化に与える影響調査	H 1 9 ~ H 2 3	豊田流域ほか
○ 森林吸収源インベントリ情報整備事業	H 1 8 ~ H 2 2	県内一円
○ 松くい虫防除山口新技術実証事業	H 1 9 ~ H 2 1	山口市ほか
○ ナラ枯れの管理体制及び防除対策の確立	H 2 0 ~ H 2 2	萩市
○ 簡易材質診断法による緑化樹木等の危険木診断技術の開発	H 2 1	光市
○ マツノマダラカミキリ新規薬剤開発試験	H 2 1	山口市
○ 薬剤防除自然環境等影響調査	S 5 2 ~	萩市
オ 木材利用		
○ 未利用資源を利用したブレンドペレット燃料に関する研究	H 2 1 ~ H 2 3	山口市ほか
○ 竹の効率的収集と竹炭等の製造及び活用技術に関する研究	H 2 0 ~ H 2 2	県内一円
カ 林業機械		
○ 森林バイオマス低コスト収集運搬システムの構築	H 1 5 ~	県内一円

(2) 試験研究実績の発表

発 表 誌 区 分	誌 数	登載項目数
総 数	7	2 9
農 林 総 合 技 術 セ ン タ - 発 行 誌	4	2 4
林 業 技 術 部 業 務 報 告 書	1	1 5
林 業 技 術 部 試 験 報 告	2	2
試 験 研 究 成 果 発 表 会 発 表 要 旨	1	7
他 機 関 発 行 誌	3	5
日 本 林 学 会 関 西 支 部 大 会	1	3
日 本 応 用 動 物 昆 虫 学 会	1	1
林 業 山 口	1	1

2 研 修 実 績

研 修 項 目		実施回数	1回の日数	受講者数	延日数	延人員
林業担い手研修	林業架線作業主任者	1回	14日	7人	14日	98人
	はい作業主任者技能	1	3	9	3	27
	玉掛け・小型移動式クレーン運転技能	1	5	10	5	50
	地山の掘削・土止め支保工作業主任者技能	1	3	10	3	30
	車両系建設機械(掘削用等)運転技能	1	7	10	7	70
	伐木等の業務に係る特別教育	2	3	45	6	135
	林業作業就業前研修(受託)	4	1~4	96	13	318
	林業機械作業安全向上(受託)	1	1	9	1	9
	刈払機作業に係る安全衛生教育	2	1	52	2	52
	伐木等の従事者安全衛生教育(共催)	3	1	105	3	105
	低コスト森林資源生産システム研修	8	1~15	52	26	492
	基幹林業技術者養成(受託)	1	45	8	45	336
	林業体験技術研修(林業高校生徒)	2	2~3	29	5	70
	計	28		442	133	1,792
森林・林業指導者研修	低コスト森林資源生産システム研修	5	1	35	5	35
	林業技術職員「森林土壌」	1	1	8	1	8
	林業技術職員「試験研究成果普及」	1	1	5	1	5
	県・市町職員等「緑化技術・森林保護」	1	2	10	2	20
	市町職員等「伐木」	1	3	12	3	36
	市町職員等「刈払機」	1	1	18	1	18
計	10		88	13	122	
合 計		38		530	146	1,914

3 研究及び事業成果の普及指導状況

種 別	件 数	対 象 人 員
林業指導センター見学者	-	223
発表会	1	20
技術相談	97	97

4 林木育種事業等実績

事業名	事業内容																					
林木育種園管理運営事業	<p>1 育種園の名称・所在地及び面積 むつみ林木育種園 萩市大字吉部上字大河内 外 30.71ha</p> <p>2 保育管理 下刈 9.38ha 整枝剪定 - 本断 幹 131本 間伐 - 本 作業道管理 0.35ha つる切 - ha 病虫害防除 - 本 採種園更新 0.50ha 採種園更新の樹種は抵抗性アカマツ(25系統、200本植栽)</p>																					
優良種苗確保対策事業	<p>1 育種種子の採取・精選・乾燥 採取場所 むつみ林木育種園 採取量 右表(精選重量)</p> <table border="1"> <tr> <td>スギ</td> <td>6.9kg</td> </tr> <tr> <td>ヒノキ</td> <td>119.7kg</td> </tr> <tr> <td>抵抗性アカマツ</td> <td>3.0kg</td> </tr> <tr> <td>抵抗性クロマツ</td> <td>3.1kg</td> </tr> <tr> <td>計</td> <td>132.7kg</td> </tr> </table> <p>2 種子の発芽鑑定(精選重量・検体数)</p> <table border="1"> <thead> <tr> <th>区分</th> <th>種子精選量</th> <th>発芽鑑定</th> </tr> </thead> <tbody> <tr> <td>むつみ林木育種園産</td> <td>132.7kg</td> <td>20点</td> </tr> </tbody> </table>	スギ	6.9kg	ヒノキ	119.7kg	抵抗性アカマツ	3.0kg	抵抗性クロマツ	3.1kg	計	132.7kg	区分	種子精選量	発芽鑑定	むつみ林木育種園産	132.7kg	20点					
スギ	6.9kg																					
ヒノキ	119.7kg																					
抵抗性アカマツ	3.0kg																					
抵抗性クロマツ	3.1kg																					
計	132.7kg																					
区分	種子精選量	発芽鑑定																				
むつみ林木育種園産	132.7kg	20点																				
「精英樹クローン」 次代検定事業	<p>1 定期成長量調査 定期調査の該当箇所がなかったため、30年次調査を終了した箇所の現況を点検 2 5 箇所</p>																					
実験林・展示林等 管理運営事業	<p>1 実験林・展示林</p> <table border="1"> <thead> <tr> <th>名称</th> <th>所在地</th> <th>面積</th> </tr> </thead> <tbody> <tr> <td>木戸山実験林</td> <td>山口市仁保中郷字木戸</td> <td>123.71ha</td> </tr> <tr> <td>育林技術展示林</td> <td>山口市宮野上字杖坂西</td> <td>5.12ha</td> </tr> <tr> <td>実験実習林</td> <td>(林業指導センタ-構内)</td> <td>6.45ha</td> </tr> <tr> <td>樹木見本園</td> <td>(林業指導センタ-構内)</td> <td>1.14ha</td> </tr> <tr> <td>竹林展示林</td> <td>萩市大字明木字新切中ノ峠</td> <td>0.56ha</td> </tr> <tr> <td>計</td> <td></td> <td>136.98ha</td> </tr> </tbody> </table> <p>2 保育管理 下刈 0.25ha 管理道刈払 0.68ha</p>	名称	所在地	面積	木戸山実験林	山口市仁保中郷字木戸	123.71ha	育林技術展示林	山口市宮野上字杖坂西	5.12ha	実験実習林	(林業指導センタ-構内)	6.45ha	樹木見本園	(林業指導センタ-構内)	1.14ha	竹林展示林	萩市大字明木字新切中ノ峠	0.56ha	計		136.98ha
名称	所在地	面積																				
木戸山実験林	山口市仁保中郷字木戸	123.71ha																				
育林技術展示林	山口市宮野上字杖坂西	5.12ha																				
実験実習林	(林業指導センタ-構内)	6.45ha																				
樹木見本園	(林業指導センタ-構内)	1.14ha																				
竹林展示林	萩市大字明木字新切中ノ峠	0.56ha																				
計		136.98ha																				

緑化の推進

1 緑化樹の養成・出荷実績

(単位:本)

種 名	挿 付	床 替	出 荷	種 名	挿 付	床 替	出 荷
(低木)				(中高木)			
アセビ			107	オウゴンコノデガシワ			4
アベリア			15	オウゴンズギ			1
斑入キョウチクトウ			3	カヤ			5
クチナシ			70	コニファー類			15
サザンカ			177	メジロスギ			3
ダンショウゲ			10	オガタマノキ			2
クルメツツジ			315	ツバキ			12
サツキツツジ			653	モッコク			1
ヒラドツツジ			550	イロハモミジ			63
トキワマンサク			36	エゴノキ			1
五色ナンテン			49	カツラ			23
ベニシタン			4	ケヤキ			8
ベッコウマサキ			12	サルスベリ			36
マメツゲ			181	トウカエデ			3
モクセイ			16	ナツツバキ			7
ヒイラギモクセイ			4	ハクウンボク			21
アジサイ			852	ヒョウタンボク			3
イボタノキ			2	ジュウガツザクラ			16
キンシバイ			23	フジザクラ			103
八重咲きコデマリ			119	モミジ			169
シモツケ			1	ユリノキ			13
ゲンペイシモツケ			51	ソメイヨシノ			3
ドウダンツツジ			270				
ニシキギ			1				
ビックリグミ			5				
トサミズキ			2				
ヒョウガミズキ			2				
ヒメウツギ			22				
ボケ			17				
マユミ			1				
ムクゲ			26				
ムラサキシキブ			1				
ヤブデマリ			5				
斑入ヤマブキ			8				
レンギョウ			159				
大花レンギョウ			46				
ロウヤガキ			1				
バナナアケビ			4	小 計	0	0	512
ミツバアケビ			2				
サルナシ			2	合 計	0	0	4,336
小 計	0	0	3,824				

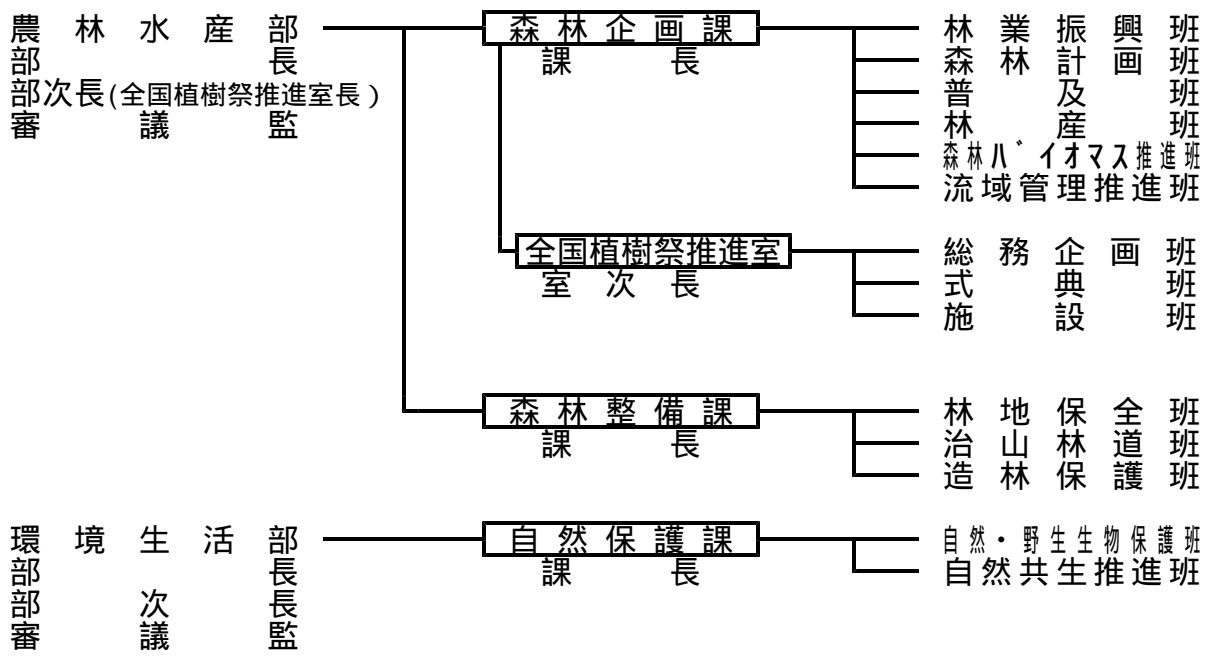
2 緑化技術の普及指導実績

種 別	件 数	備 考
環境緑化園視察	3 件	人員 75人
緑化相談	155 件	

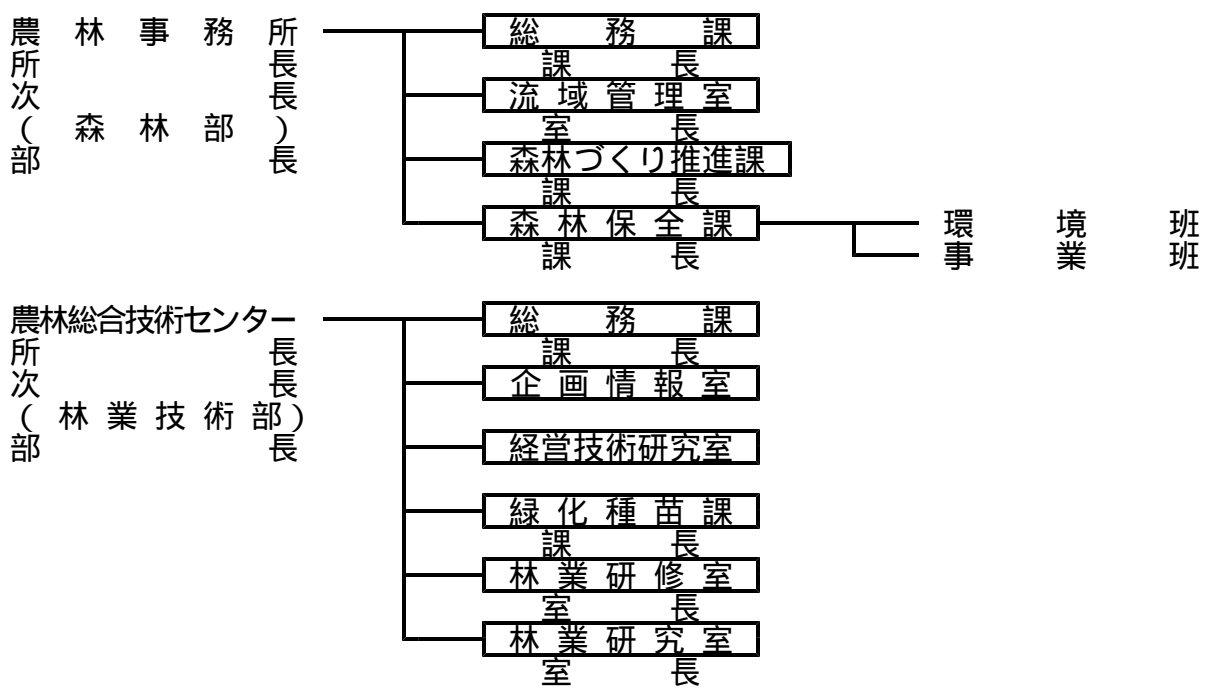
林務関係行政機構

(平成22年4月1日現在)


1 本 庁



2 出 先



3 その他



4 職員配置状況調

区分	職名 所属名	事務		技術(林業)			現業			合計 A+B+C
		吏員 A	吏員 B	内訳			運転士	農場員	計 C	
				一般	研究	普及 指導員				
本 庁	森林企画課	5	27	22		5				32
	林業振興班	5	1	1						6
	森林計画班		4	4						4
	普及班		5			5				5
	林産班		4	4						4
	森林ハイクラス推進班		3	3						3
	流域管理推進班		4	4						4
	やまぐち農林振興公社		6	6						6
	全国植樹祭推進室	6	4	4						10
	総務企画班	4	1	1						5
	式典班	2	1	1						3
	施設班		2	2						2
	森林整備課	3	19	19						22
	林地保全班	3	5	5						8
	治山林道班		6	6						6
	造林保護班		8	8						8
	自然保護課		3	3						3
	農林水産政策課		2	1		1				2
	農村整備課		1	1						1
技術管理課		1	1						1	
中山間地域づくり推進室		1	1						1	
出 先	農林事務所森林部		112	75		37				112
	岩国		20	13		7				20
	柳井		1	1						1
	周南		16	11		5				16
	山口		24	17		7				24
	美祢		13	8		5				13
	下関		19	12		7				19
	長門		1	1						1
	萩		18	12		6				18
	農林総合技術センター		16	4	9	3		1	1	17
	林業技術部		13	4	6	3		1	1	14
企画情報室		1		1					1	
経営技術研究室		2		2					2	
長門土木建築事務所		1	1						1	
計	14	187	132	9	46		1	1	202	

XXIII 平成 21 年度 決算 額

(単位:千円)

事業名	最終 予算額	決算額	決算額に對する財源							繰入金 繰越金	県債	一般歳入
			国庫 支出金	分担金 負担金	使用料 手数料	財産 収入	諸収入					
(款)農林水産業費	12,850,816	10,614,427	4,873,079	106,312	141	3,520	2,092,320	715,439	1,276,800	1,546,816		
(項)林業費	(1,493,355)	(1,493,338)	(721,412)					(192,726)	(579,200)			
(目)林業総務費	12,850,816	10,614,427	4,873,079	106,312	141	3,520	2,092,320	715,439	1,276,800	1,546,816		
(事)職員給与費	(1,493,355)	(1,493,338)	(721,412)					(192,726)	(579,200)			
(事)事業費支弁給与費	427,605	427,278	11,675							415,603		
(事)林業行政費	339,061	338,762	11,675							327,087		
(目)林業振興指導費	88,178	88,178								88,178		
(事)民有林森林計画事業費	366	338								338		
(事)林業改良普及事業費	3,619,423	3,530,370	2,323,180		34	1,826	505,286	263,750		436,294		
(事)21世紀の森管理委託事業費	64,356	64,248	8,631					46,200		9,417		
(事)林業金融対策費	73,741	72,767	6,235					54,148		12,384		
(事)林業労働力対策費	19,200	19,200								19,200		
(事)林産物振興事業費	225,406	225,405						180,866		44,539		
(事)木材産業等高度化推進資金	441,887	441,207	234,646				859	150,728		54,974		
(事)優良種苗確保事業費	2,347,807	2,260,953	2,062,505					136,562	12,674	49,212		
(事)森林資源保護対策費	187,679	187,679						187,858		△ 179		
(事)大規模林業園開発事業費	514	200								200		
(事)森林病害虫防除費	4,821	4,705			34	967				3,704		
(事)森林資源保護対策費	11,562	11,562	11,163							399		
(目)造林費	242,450	242,444								242,444		
(事)造林事業費	64,345	64,290	10,017							54,273		
(事)造林推進事業費	64,345	64,290	10,017							54,273		
(事)やまぐち農林振興公社運営費貸付金	4,060,732	3,579,841	877,224				1,575,130	447,944		679,543		
(事)林業試験研究費	(422,042)	(422,025)	(285,900)					(136,125)				
(事)ふるさと林道緊急整備事業費	1,588,809	1,253,681	840,224					24,014		389,443		
(事)ふるさと林道緊急整備事業費	(422,042)	(422,025)	(285,900)					(136,125)				
(事)ふるさと林道緊急整備事業費	672,736	527,050	37,000				23,533	133,344		333,173		
(事)ふるさと林道緊急整備事業費	1,842,159	1,842,159					1,551,573	290,586				
(事)ふるさと林道緊急整備事業費	5,546	5,469						24		5,445		
(事)ふるさと林道緊急整備事業費	△ 48,518	△ 48,518								△ 48,518		
(目)農林総合技術センター費	18,754	18,671			107	1,694	11,904	3,745		1,221		
(事)農林総合技術センター費	18,754	18,671			107	1,694	11,904	3,745		1,221		
(目)林道費	1,319,510	764,152	486,074	106,312					204,400	△ 32,634		
(事)広域基幹林道開設事業費	(400,160)	(400,160)	(98,700)					(56,360)	(245,100)			
(事)普通林道開設事業費	1,010,000	548,300	337,500	81,000					153,100	△ 23,300		
(事)普通林道開設事業費	(259,800)	(259,800)	(98,700)					(28,200)	(132,900)			
(事)普通林道開設事業費	215,558	184,304	148,574							35,730		
(事)ふるさと林道緊急整備事業費	206,565	144,161	25,312						51,300	67,549		
(事)ふるさと林道緊急整備事業費	(140,360)	(140,360)						(28,160)	(112,200)			
(事)ふるさと林道緊急整備事業費	△ 112,613	△ 112,613								△ 112,613		

XXIII 平成 21 年度 決算額(つづき)

(単位:千円)

事業名	最終 予算額	決算額	決算額に對する財源							
			国庫 支出金	分担金 負担金	使用料 手数料	財産 収入	諸収入	繰入金 繰越金	県債	一般歳入
(目)治山費	3,340,447	2,229,825	1,164,909						1,072,400	△ 7,484
(事項)一般治山事業費	(671,153)	(671,153)	(336,812)					(241)	(334,100)	
(事項)水源地域緊急整備事業費	1,611,963	871,244	498,762						335,300	37,182
(事項)保安林改良事業費	(317,209)	(317,209)	(159,476)					(133)	(157,600)	
(事項)保安林保育事業費	1,202,869	917,367	449,899						427,600	39,868
(事項)保安林整備事業費	(213,301)	(213,301)	(106,744)					(57)	(106,500)	
(事項)保安林整備管理費	297,230	297,230	117,419						161,800	18,011
(事項)林地荒廃防止事業費	35,623	35,623	17,478						16,300	1,845
(事項)林地崩壊防止事業費	3,238	3,238	1,084						1,900	254
(事項)林地開発許可事業費	210,604	153,445	75,245						71,400	6,800
(事項)小規模治山事業費	(140,643)	(140,643)	(70,592)					(51)	(70,000)	
(事項)治山施設維持管理事業費	15,632	3,418	2,257							1,161
(事項)保安林整備管理費	101,500	87,614							58,100	29,514
(事項)保安林整備管理費	16,327	16,089								16,089
(事項)林地開発許可事業費	45,448	44,669	2,765							41,904
(事項)事業費支弁給与費振替額	935	810								810
(事項)事業費支弁給与費振替額	△ 200,922	△ 200,922								△ 200,922
(款)衛生費	330,156	320,535	17,820		13,489	473	4,740	24,207		259,806
(項)環境衛生費	330,156	320,535	17,820		13,489	473	4,740	24,207		259,806
(目)狩猟費	48,908	47,583			13,489					34,094
(事項)鳥獣保護費	14,009	13,522								13,522
(事項)狩猟費	23,296	22,863			13,489					9,374
(事項)有害鳥獣捕獲事業費	11,603	11,198								11,198
(目)自然公園費	96,767	89,892	17,820				4,723	12,190		55,159
(事項)自然公園管理費	35,225	33,387					8			33,379
(事項)自然公園整備事業費	44,636	39,600	17,820							21,780
(事項)単独自然公園整備事業費	16,906	16,905					4,715	12,190		
(目)自然保護費	184,481	183,060				473	17	12,017		170,553
(事項)職員給与費	113,791	113,645								113,645
(事項)自然保護企画調整費	1,187	831								831
(事項)自然保護対策費	8,281	7,587						4,310		3,277
(事項)自然保護啓発費	61,222	60,997				473	17	7,707		52,800
(款)災害復旧費	239,190	137,755	142,626						4,500	△ 9,371
(項)農林水産施設災害復旧費	239,190	137,755	142,626						4,500	△ 9,371
(目)林道災害復旧費	209,674	123,171	132,754							△ 9,583
(事項)林道災害復旧事業費	209,674	123,171	132,754							△ 9,583
(目)治山施設災害復旧費	29,516	14,584	9,872						4,500	212
(事項)治山施設災害復旧事業費	29,516	14,584	9,872						4,500	212

平成 2 1 年度 山口県森林・林業統計要覧

編 集 平成 2 2 年 1 2 月
山口県農林水産部森林企画課
TEL 083-933-3455
FAX 083-933-3479
