

平成 23 年 度

山口県森林・林業統計要覧



山口県農林水産部森林企画課

山口県のシンボル

県木 アカマツ

県内に広く分布する山口県の代表的な樹種
(県木審査委員会選定 昭和41年9月14日指定)

県花 夏みかんの花

日本では山口県が原産地、芳香あり。
(NHK選定 昭和29年3月22日発表)

県鳥 ナベヅル

周南市八代に飛来、10～3月
(鳥獣審議会選定 昭和39年10月13日指定)

県獣 ホンシュウジカ

華山、天井ヶ岳周辺に生息
(鳥獣審議会選定 昭和39年10月13日指定)

県の魚 フク

県内で水揚げされる魚の代表種
(県の魚選定委員会選定 平成元年8月26日指定)

県のキノコ ベニヤマタケ(地方名:アカナバ)

秋吉台周辺で2～5月に発生、食用
(山口なばの会選定 平成10年1月15日発表)

利 用 者 の た め に

この統計要覧は、山口県の森林・林業の現況と平成23年度の林業関係諸施策の実績を農林水産部森林企画課、森林整備課、団体指導室、環境生活部自然保護課及び農林総合技術センター林業技術部の業務資料をもとに作成しております。

さらに詳細な数値が必要な場合又は疑義のある場合には下記の資料作成部署又は森林企画課森林計画班にお問い合わせください。

各統計の単位は、原則として表右肩に記載してあります。

表中の符号は次のとおりです。

「0」・・・掲載単位以下

「-」・・・該当なし

数字の単位未満は、四捨五入を原則としています。従いまして、総数と内訳の計が一致しない場合があります。

山口県森林・林業の概要・・・・・・・・・・森林企画課森林計画班(083-933-3455) 統計表

I	森林の現況・・・・・・・・・・	森林企画課森林計画班(083-933-3455)
II	森林計画・・・・・・・・・・	〃
III	森林整備地域活動支援交付金事業・・	〃
IV	やまぐち森林づくり県民税関連事業・・	森林企画課流域管理推進班(083-933-3464) 森林整備課造林保護班(083-933-3485) 森林整備課治山林道班(083-933-3491)
V	造林・・・・・・・・・・	森林整備課造林保護班(083-933-3485)
VI	県行造林・・・・・・・・・・	〃
VII	林産物生産・・・・・・・・・・	森林企画課林産班(083-933-3470)
VIII	林業構造改善・・・・・・・・・・	〃
IX	森林組合・・・・・・・・・・	団体指導室指導班(083-933-3318)
X	林業金融・・・・・・・・・・	森林企画課林業振興班(083-933-3450)
XI	森林被害・・・・・・・・・・	森林整備課造林保護班(083-933-3485)
XII	林業普及・・・・・・・・・・	森林企画課普及班(083-933-3460)
XIII	林道・・・・・・・・・・	森林整備課治山林道班(083-933-3491)
XIV	治山・・・・・・・・・・	〃
XV	保安林・・・・・・・・・・	森林整備課林地保全班(083-933-3480)
XVI	林地開発・・・・・・・・・・	〃
XVII	自然保護・・・・・・・・・・	自然保護課 自然・野生生物保護班(083-933-3050)
XVIII	鳥獣保護・・・・・・・・・・	〃
XIX	自然公園・・・・・・・・・・	自然保護課自然共生推進班(083-933-3060)
XX	研究・研修等・・・・・・・・・・	農林総合技術センター林業技術部(083-928-0131)
XXI	山口県林務関係行政機関・・・・・・・・	森林企画課林業振興班(083-933-3450)
XXII	平成23年度決算額・・・・・・・・・・	〃

目

次

山口県森林・林業の概要

1	森林資源の現況	1
(1)	土地利用	1
(2)	経営形態別森林面積	1
(3)	民有林の樹種別面積と蓄積	2
(4)	森林面積と蓄積の推移	3
(5)	人工林(スギ・ヒノキ)の齢級構成	5
2	造林等	6
(1)	造林	6
(2)	育成複層林の整備	6
(3)	間伐	7
3	林産物生産	8
(1)	木材生産	8
(2)	特用林産	9
4	森林組合	11
(1)	森林組合の概況	11
(2)	木材取扱量	11
(3)	森林造成事業	12
(4)	森林組合作業班	12
5	森林被害	13
(1)	マツ林面積と松くい虫被害	13
(2)	松くい虫防除事業の推移	13
6	林業普及	14
(1)	林業士及び林業作業士の認定状況	14
(2)	主要林業機械の保有状況	14
7	林道等	14
(1)	林道	14
(2)	作業道(路)	14
8	治山	15
(1)	治山事業の推移	15
(2)	生活環境保全林	15
9	保安林	16
10	その他	17
(1)	地域森林計画樹立状況	17
(2)	保有規模別林家数	17
(3)	森林施業計画の認定状況	17
	森林計画区、農林事務所管轄区域図	18
	自然環境保全施設等整備状況図	19

統計表

I 森林の現況

1 市町別土地利用状況及び林野率	20
2 市町別経営形態別森林面積	21
3 市町別樹種別民有林面積及び蓄積	23
4 森林資源構成表	25
(1) 総計	25
(2) 人工林	27
(3) 天然林	29
5 市町別地域森林計画対象森林の異動状況	31

II 森林計画

1 森林施業計画認定状況	32
2 市町別樹種別標準伐期齢	33
3 市町別の主伐を見合わせるべき立木の樹種別の林齢	34

III 森林整備地域活動支援交付金事業

1 交付実績	35
(1) 交付実績の推移	35
(2) 市町別交付実績	35

IV やまぐち森林づくり県民税関連事業

1 事業概要	36
2 事業実績	36
(1) 公益森林整備事業市町別実績	36
(2) 竹繁茂防止緊急対策事業市町別実績	37
(3) 魚つき保安林等海岸林整備事業実績	38
(4) 豊かな森林づくり推進事業市町別実績	38
(5) 森林づくり活動支援事業実績	39

V 造林

1 育成単層林整備	40
(1) 人工造林	40
ア 樹種別民有林人工造林面積の推移	40
イ 資金別人工造林面積の推移	40
ウ 施行主体別造林種別人工造林面積	40
エ 市町別造林実績	41
オ 施行主体別人工造林面積	43
カ 被害跡地造林実績	44
キ 松くい虫被害跡地復旧造林	45
(2) 保育	47
ア 補助事業実績の推移	47
イ 市町別補助事業実績	47
2 育成複層林整備	51
(1) 育成複層林整備(人工林型)	51
ア 資金別造林面積の推移	51
イ 市町別補助事業実績	51

(2) 育成複層林整備(天然改良型)	52
ア 資金別造林面積の推移	52
イ 市町別補助事業実績	52
(3) 保育	53
市町別補助事業実績	53
3 造林作業路	55
(1) 事業別延長の推移	55
(2) 市町別事業別内訳	55
4 種苗	56
(1) 県営種子採取量の推移	56
(2) 樹種別山行苗木の生産量	56
(3) 樹種別山行苗木の所要量	56
(4) 経営規模別生産者数及び経営面積の推移	56
5 間伐	57
(1) 間伐実績の推移	57
(2) 市町別間伐実績	57
VI 県行造林	
1 契約種別県行造林地面積	58
2 市町別県行造林地面積	58
3 県行造林地の伐採面積の推移	58
VII 林産物生産	
1 林業算出額及び生産林業所得(山口県全体)	59
2 木材	59
(1) 木材の需給	59
ア 材種別素材供給量の推移	59
イ 用途別素材生産量の推移	59
ウ 市町別素材生産量	60
エ 樹種別素材生産量の推移	61
オ 用途別素材入荷量の推移	61
カ 県別素材移入量	62
キ 県別素材移出量	62
ク 移入県別、国産材・外材別製材品移入量	62
ケ 移出県別、国産材・外材別製材品移出量	62
(2) 木材関連産業	63
ア 製材用動力の出力階層別工場数の推移	63
イ 製材工場実態の推移	63
ウ 国産材・外材製材工場数及び素材入荷量の推移	63
エ 製材用素材の国産材・外材別入荷量の推移	64
オ 製材工場の製材品出荷量の推移	64
カ 木材チップ工場数及び木材チップ生産量	65
キ 木材市売市場の現況	66
(3) 木材の市況	67

3	特用林産物	68
(1)	特用林産物生産量の推移	68
(2)	しいたけ	69
ア	種類別しいたけ生産量	69
(3)	特用林産物の市況	69
(4)	特用林産関連事業作業路開設状況	70
(5)	市町別特用林産物生産量	71
VIII	林業構造改善	
(1)	事業の推移	73
(2)	事業実績	74
ア	事業実績	74
イ	市町又は地域別実績	74
IX	森林組合	
1	森林組合の現況	75
(1)	森林組合連合会	75
ア	機構(平成24年3月31日現在)	75
イ	会員及び出資金の推移	75
ウ	主要事業取扱量の推移	75
(2)	森林組合	76
ア	経営体制の推移	76
イ	主要経済事業の推移	77
ウ	財務状況の推移	78
エ	作業班員の推移	78
オ	森林組合の推移	79
カ	市町別森林組合の現況	79
(3)	生産森林組合	81
ア	生産森林組合の推移	81
イ	市町別生産森林組合の現況	81
X	林業金融	
1	農林漁業信用基金出資及び債務保証額の推移	83
(1)	出資	83
(2)	債務保証額	83
2	(株)日本政策金融公庫資金融資実績の推移(林業関係)	83
3	林業・木材産業改善資金	83
X I	森林被害	
1	森林国営保険損害てん補状況の推移	84
2	森林火災被害状況の推移	85
3	主な森林病虫獣害の被害状況の推移	85
4	森林病虫獣害の発生及び防除状況(国営、補助対象事業のみ)	86
5	市町別松くい虫被害及び防除状況(補助対象事業のみ)	87

X II	林業普及	
1	林業普及指導員の配置状況	88
2	林業普及指導員の活動状況	88
	(1) 手段別活動状況	88
	(2) 科目別活動状況	88
3	山村中堅青年の養成状況	89
	(1) 林業教室	89
	(2) 山村青年グループ活動促進対策	89
	(3) 林業グループ数及び会員数	89
	(4) 指導林業士及び青年林業士の認定状況	89
4	林業機械器具現況表	90
X III	林道	
1	林道の現況	92
	(1) 林道の現況	92
	(2) 市町別林道の現況	93
2	林道事業の推移	97
3	林道災害復旧事業の経過	99
4	林道事業実績	100
	(1) 民有林林道開設事業	100
	(2) ふるさと林道緊急整備事業	100
	(3)-1 単県農山漁村整備事業(小規模林道開設)	101
	(3)-2 単県農山漁村整備事業(小規模林道改良)	101
X IV	治山	
1	民有林治山事業の推移	103
2	市町別民有林治山事業実績	108
X V	保安林	
1	保安林の種類別面積の推移	111
2	市町別種類別保安林面積	111
X VI	林地開発	
1	林地開発許可状況	115
2	森林保全巡視状況	115
X VII	自然保護	
1	緑地環境保全地域指定状況	116
2	自然記念物指定状況	116
X VIII	鳥獣保護	
1	鳥獣保護区等の設定状況	117
	(1) 鳥獣保護区	117
	(2) 特別保護地区	117
	(3) 休猟区	117
	(4) 特定猟具使用禁止区域(銃器)	117
	(5) 狩猟鳥獣の捕獲制限及び猟法の制限区域	117
	(6) 種類別、農林事務所別明細	118
	ア 鳥獣保護区	118

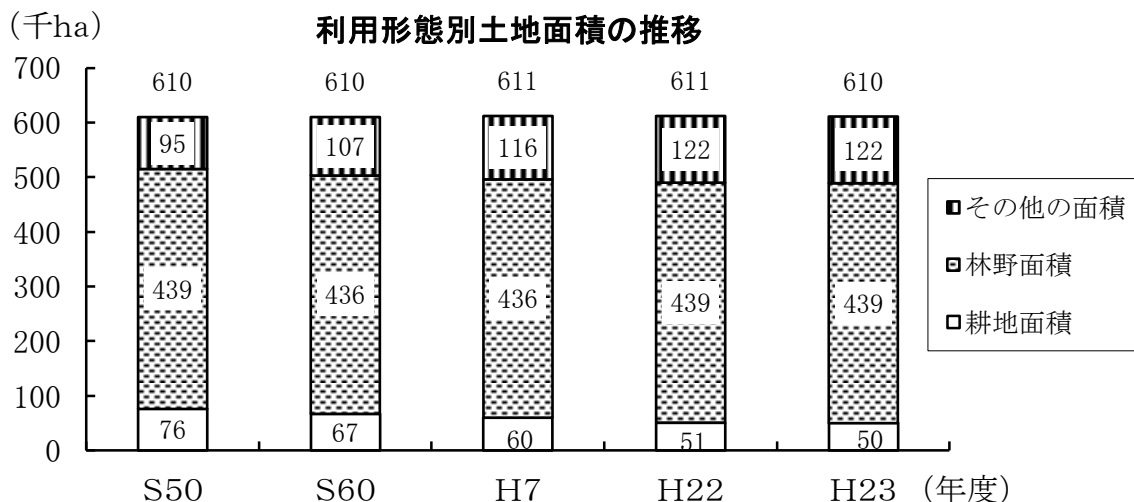
イ	特別保護地区	118
ウ	休猟区	118
エ	特定猟具使用禁止区域(銃器)	118
オ	狩猟鳥獣の捕獲制限及び猟法の制限区域	119
カ	猟区	119
2	狩猟免許等交付状況	119
(1)	狩猟者登録	119
(2)	手数料(再交付を含む)	119
3	狩猟者登録により捕獲された主な鳥獣	120
(1)	鳥類	120
(2)	獣類	120
4	知事の捕獲許可による捕獲鳥獣	120
(1)	有害鳥獣	120
ア	鳥類	120
イ	獣類	120
(2)	飼養捕獲	121
5	鳥獣飼養状況調	121
6	猟区の成績	121
7	主たる法令違反調	121
XIX	自然公園	
1	公園名称別、市町別、種類別面積	122
2	自然公園内施設整備状況	123
(1)	北長門海岸国定公園(交付金)	123
(2)	長距離自然歩道(交付金)	123
XX	研究・研修等	
1	試験研究実績	124
(1)	試験研究課題	124
(2)	試験研究実績の発表	124
2	研修実績	125
3	研究及び事業成果の普及指導状況	125
4	林木育種・緑化事業等実績	126
XX I	林務関係行政機構	
1	本庁	127
2	出先	127
3	その他	127
4	職員配置状況調	128
XX II	平成23年度決算額	129

山口県森林・林業の概要

1. 森林資源の現況

(1) 土地利用（関連資料P20）

本県の林野面積は、439千haで、総土地面積610千haの72%を占め、林野率は全国平均を上回っている。



林野面積と林野率

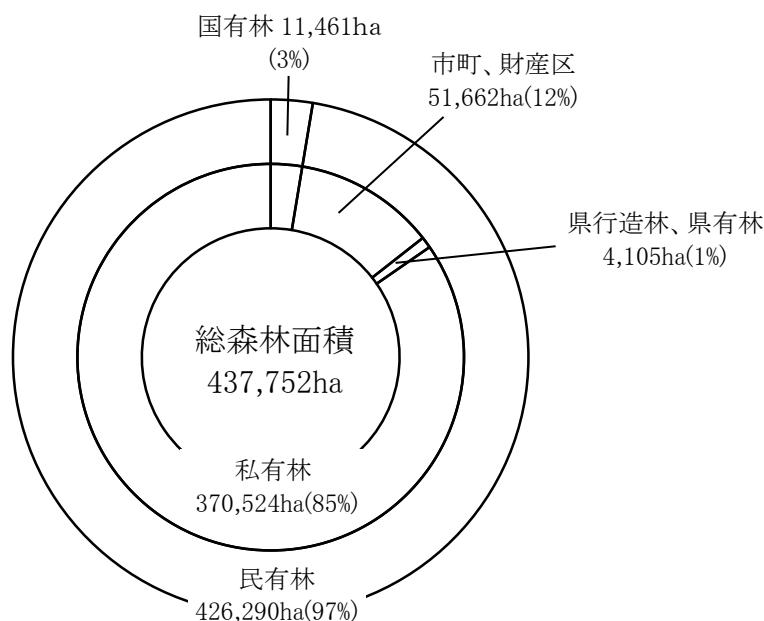
区分	山口県	全国
林野面積	439千ha	24,845千ha
林野率	72%	67%

(資料) 全国は2010年農林業センサス

(2) 経営形態別森林面積（関連資料P21）

経営形態別は私有林が97%を占め、国有林は3%である。また、私有林は85%を占める。

経営形態別森林面積

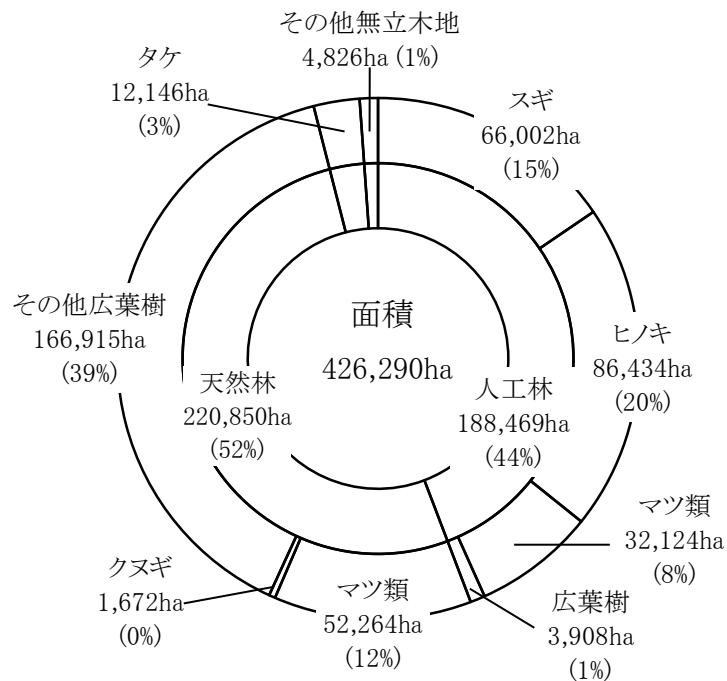


(3) 民有林の樹種別面積と蓄積 (関連資料P23)

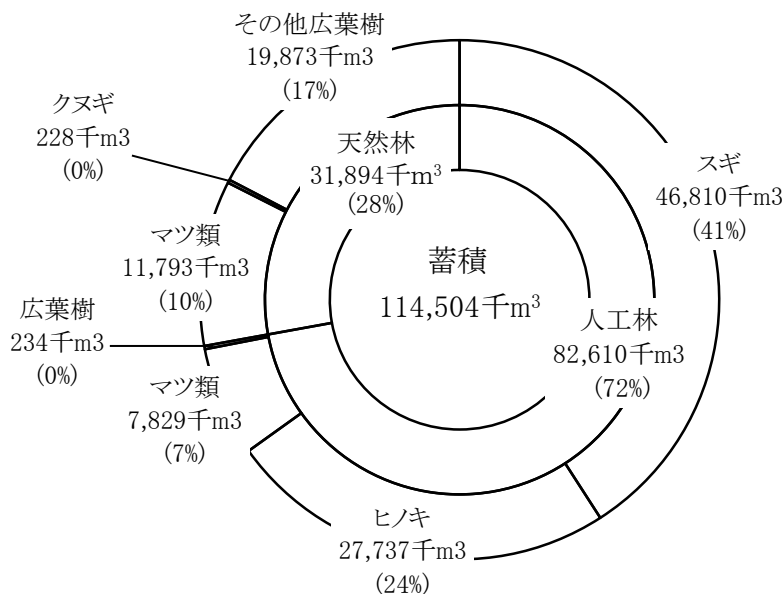
樹種別面積構成は、針葉樹が56%(スギ15%、ヒノキ20%、マツ類20%)、広葉樹39%、竹林等が3%であり、また天然林、人工林比較では、人工林が44%である。

樹種別蓄積構成は針葉樹82%(スギ41%、ヒノキ24%、マツ類18%)、広葉樹17%の割合である。

樹種別森林面積

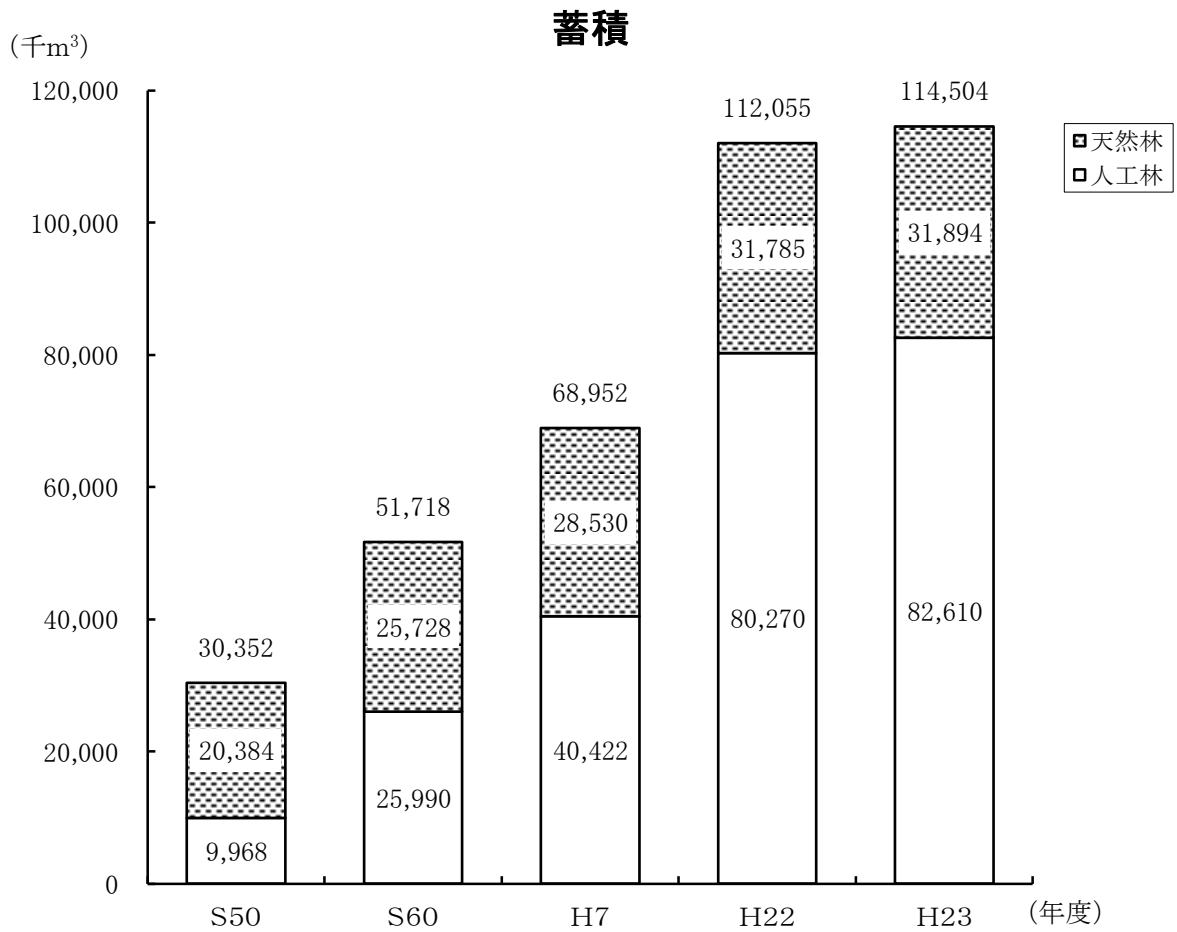
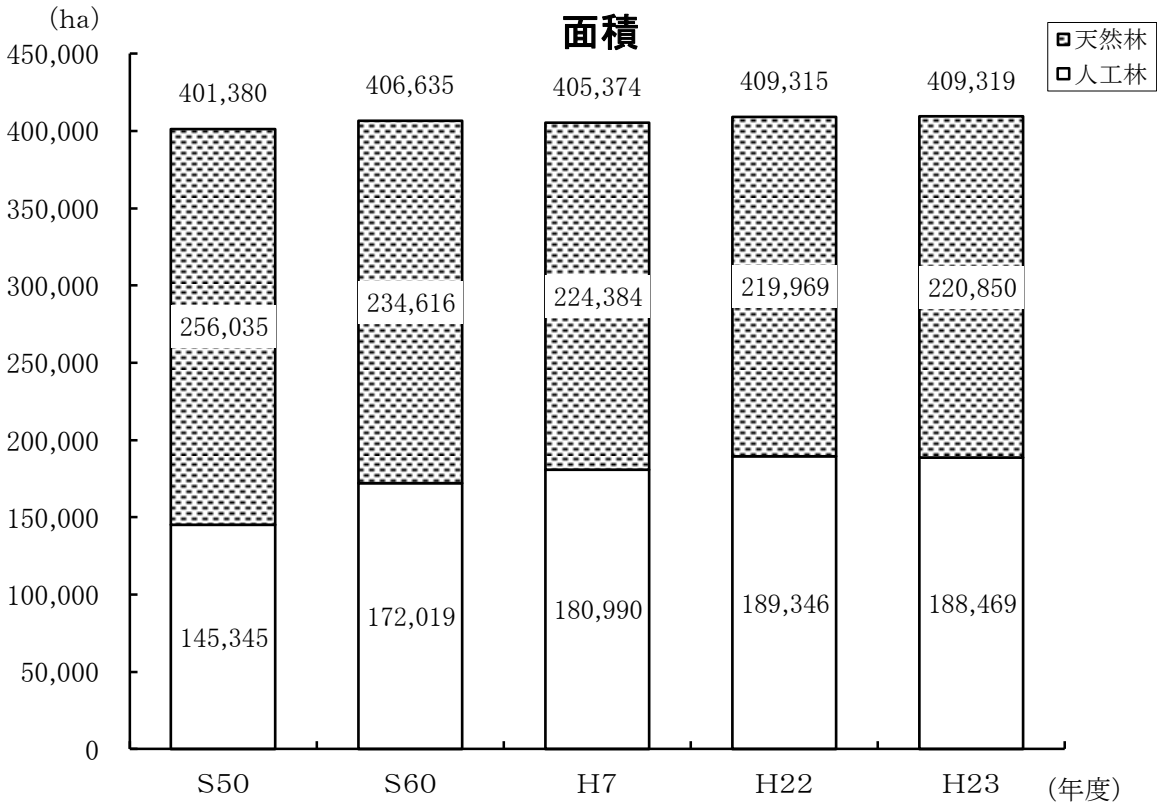


樹種別森林蓄積

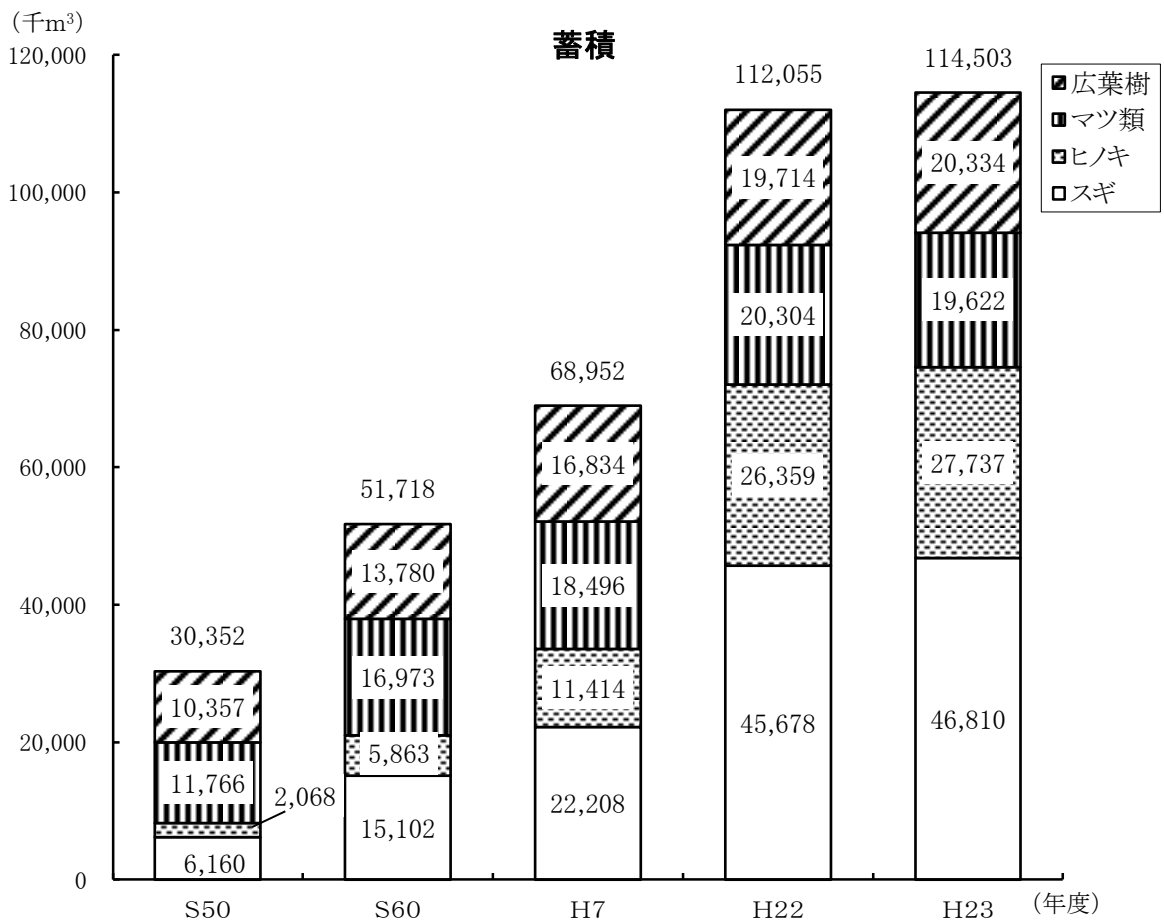
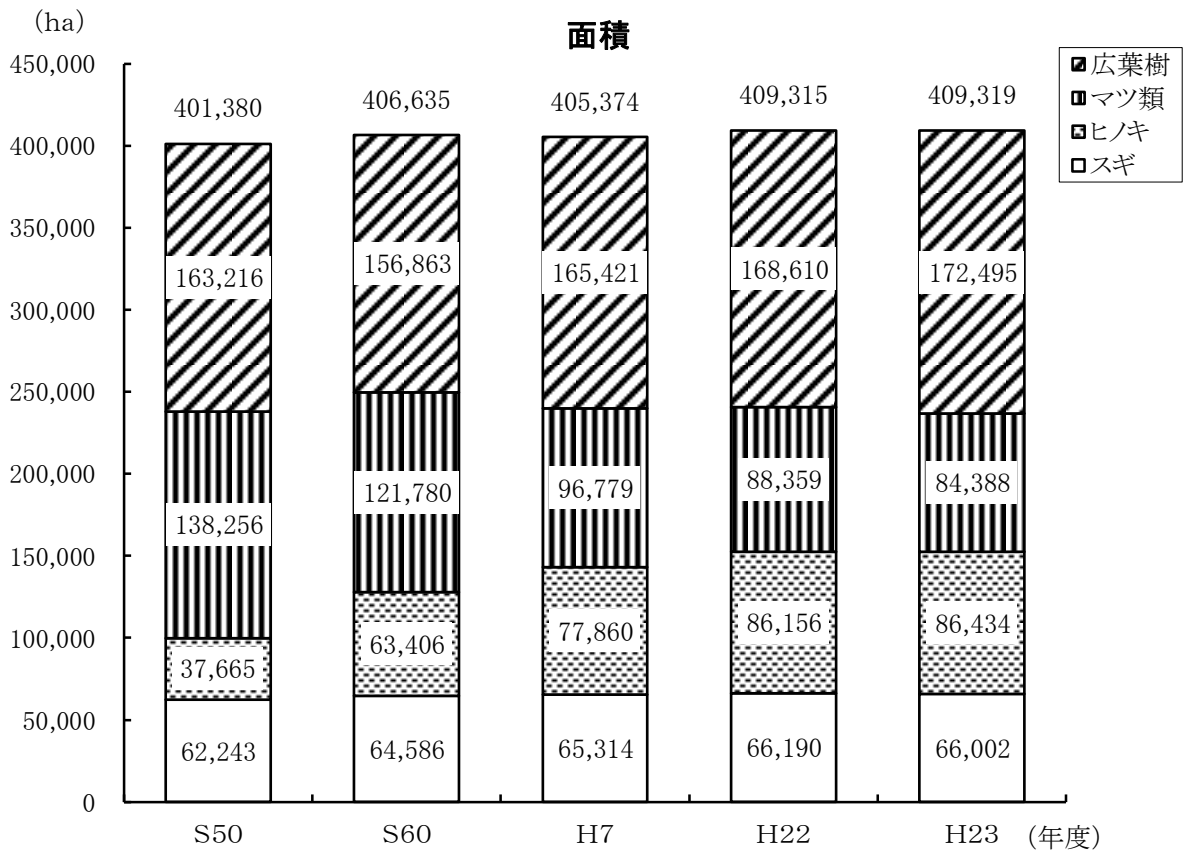


(4) 森林面積と蓄積の推移 (関連資料P23)

ア 人天別森林面積及び蓄積

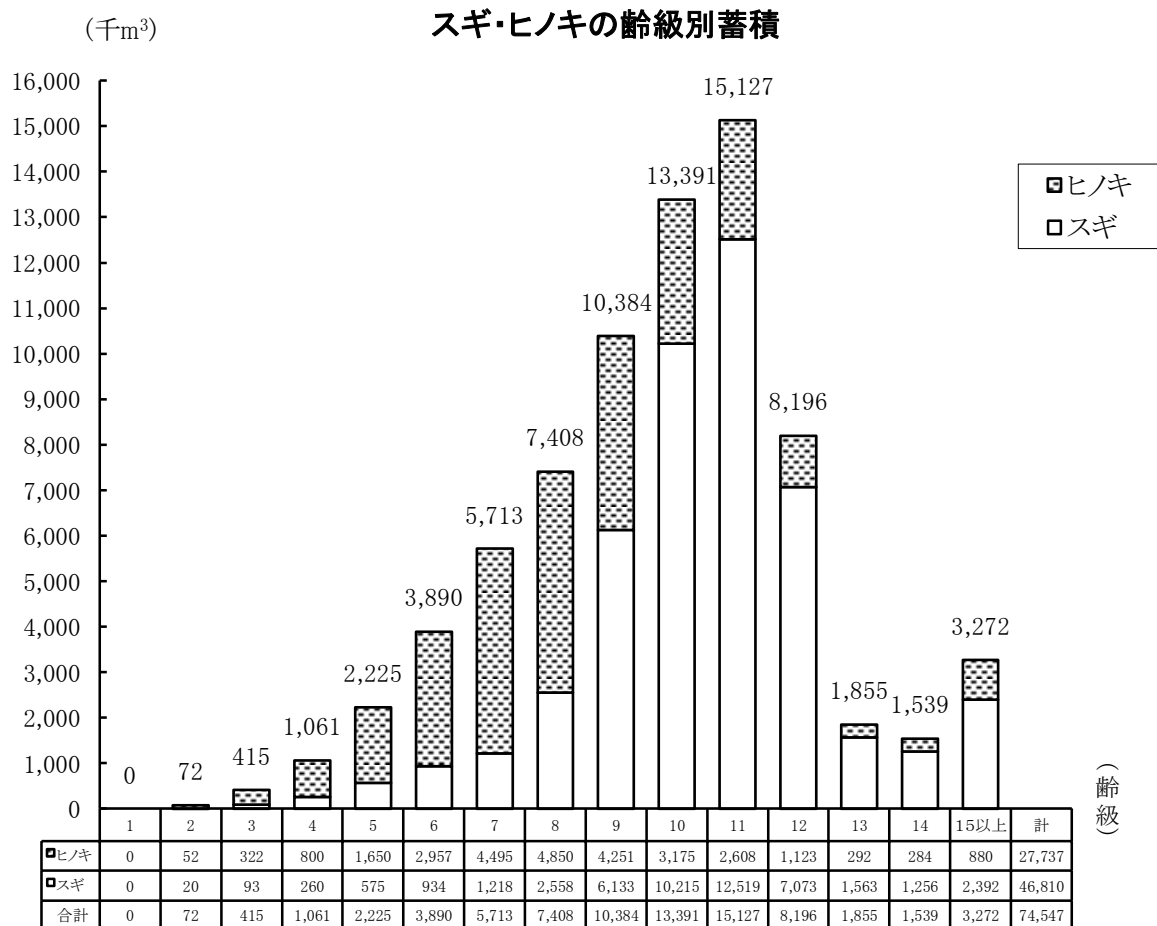
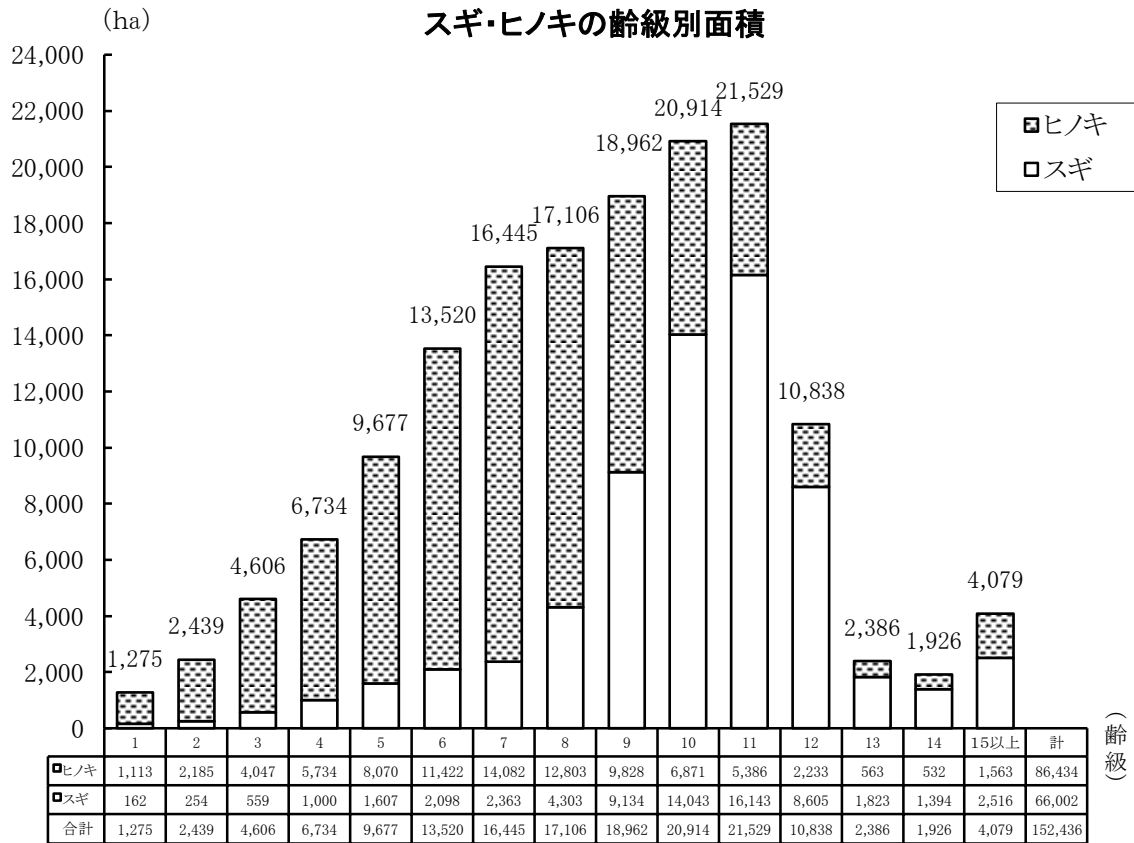


イ 樹種別森林面積及び蓄積



(5) 人工林(スギ・ヒノキ)の齢級構成 (関連資料P27)

人工林(スギ・ヒノキ)の齢級構成は、保育間伐等手入れを必要とする7齢級(35年生)以下の森林面積が36%を占めている。

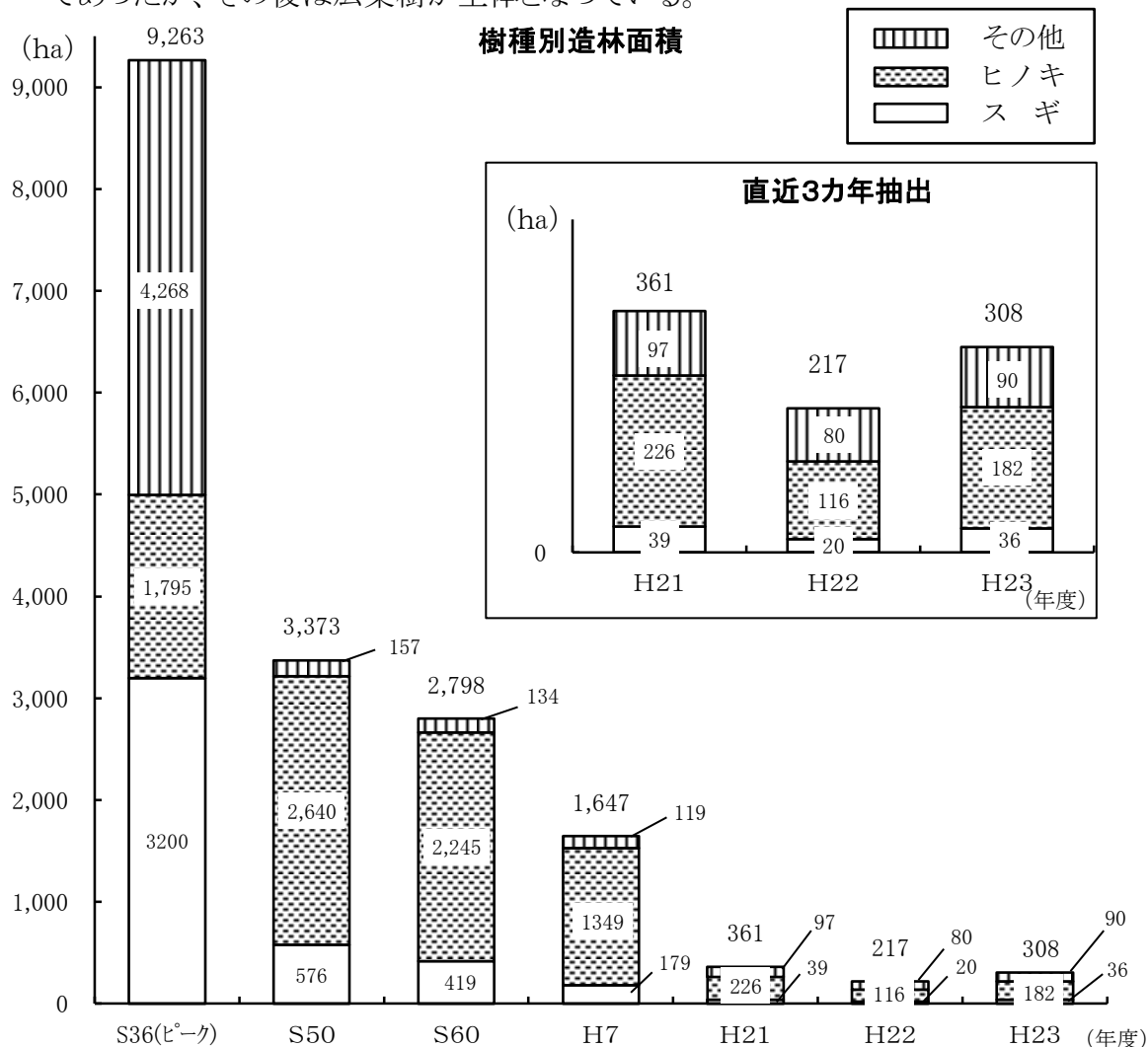


齢級： 林齢を一定の幅にくくったもの。一般に5ヶ年をひとつくりにし、林齢1～5年生までを1齢級、6～10年生までを2齢級…と称する。

2. 造林等

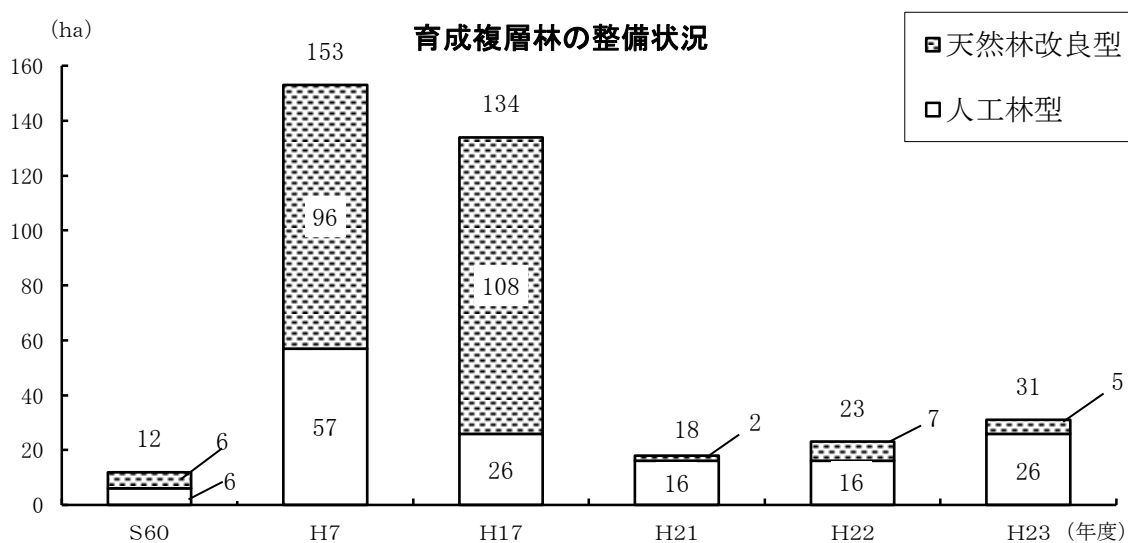
(1) 造林 (関連資料P40)

造林面積は、昭和36年度の9,263haをピークに減少傾向にある。造林樹種は、スギ・ヒノキがその主体を占めている。その他の樹種は、昭和52年度までマツが主体であったが、その後は広葉樹が主体となっている。



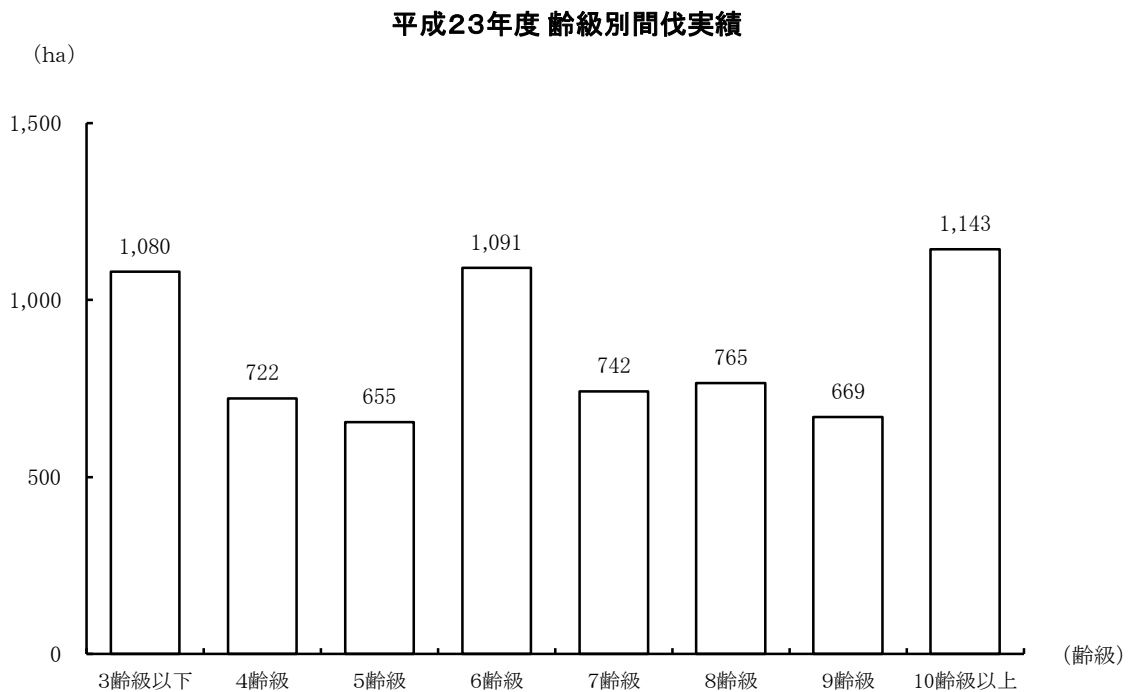
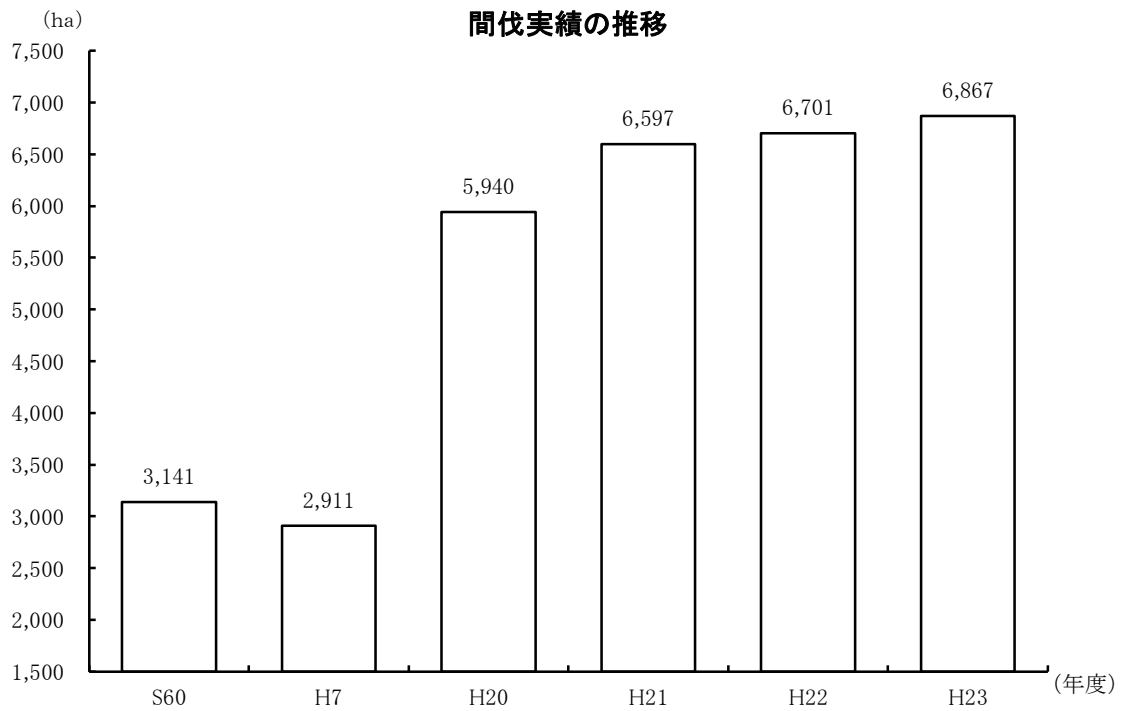
(2) 育成複層林の整備 (関連資料P51, 52)

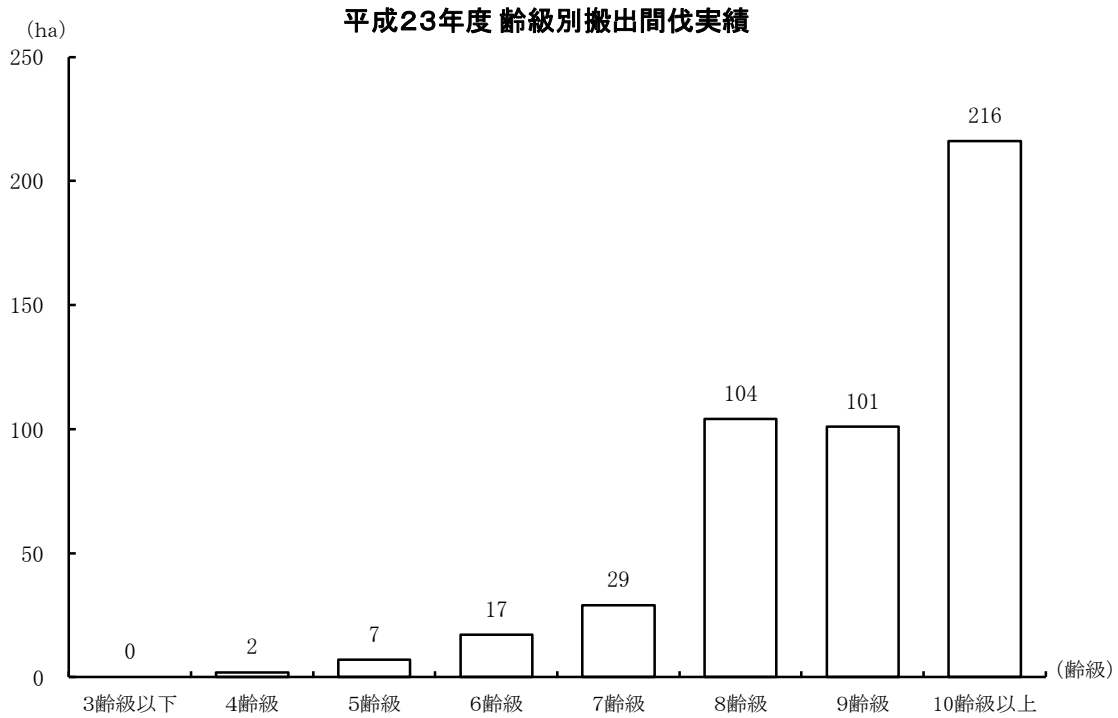
育成複層林の整備は、人工林型と天然林改良型により実施している。



(3) 間伐（関連資料P57, 造林保護班資料）

スギ・ヒノキの人工林のうち、間伐対象の主体となる4齢級から7齢級の森林面積は約46,376haあり、平成23年度は6,867haの間伐を実施している。





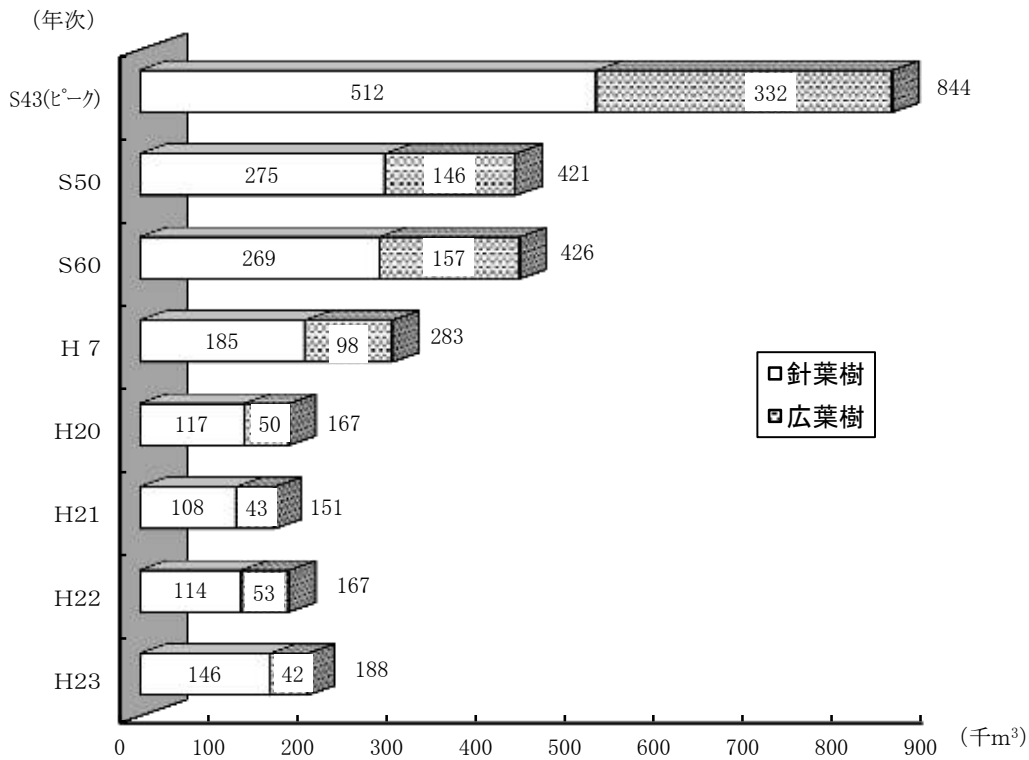
3. 林産物生産

(1) 木材生産 (関連資料P60)

ア 素材生産

素材生産量は、昭和43年の844千 m^3 をピークに大幅に減少し近年は、ピーク時の2割前後で推移している。

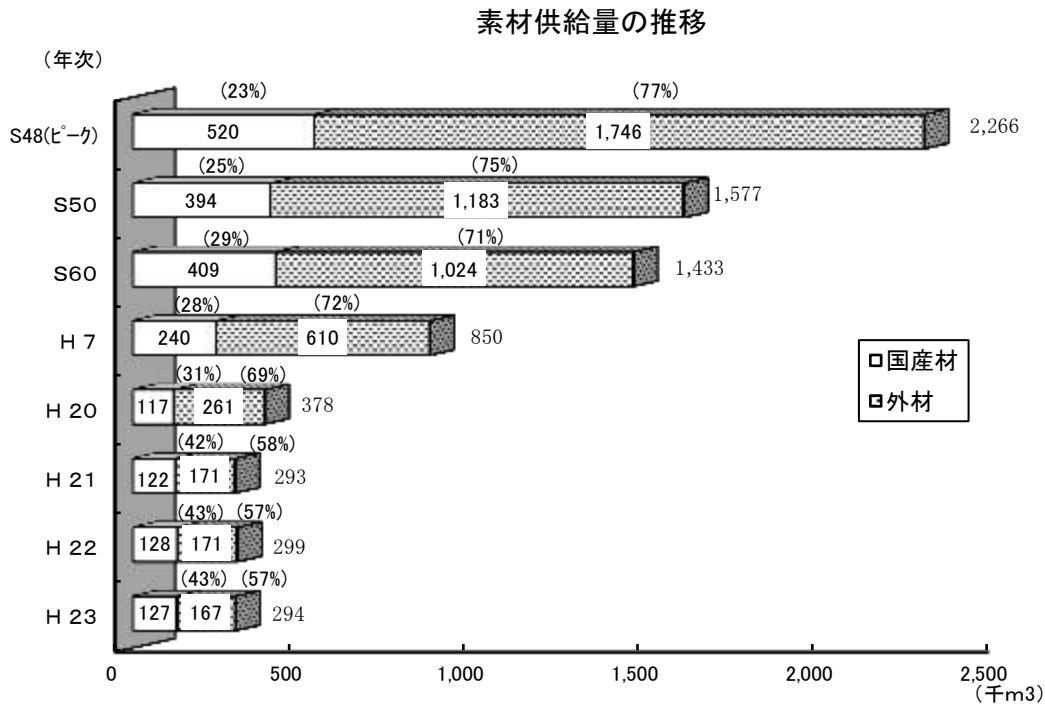
素材生産量の推移



イ 素材供給

素材供給量は、昭和48年の2,266千m³をピークに大幅に減少し、平成17年以降ピーク時の2割以下まで減少している。

国産材、外材別では、平成20年までは外材が7割近くを占めていたが、平成21年以降は外材輸入量の減少により、外材の割合が6割となっている。

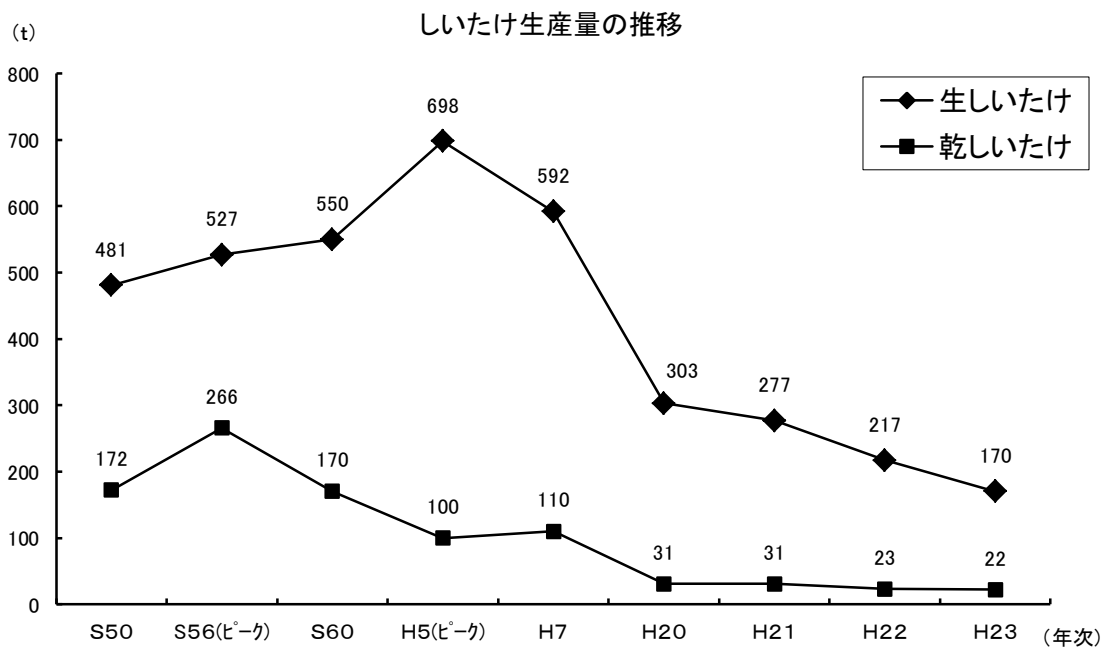


(2) 特用林産 (関連資料P70)

ア しいたけ

しいたけ生産量は、生しいたけが平成5年の698tを、乾しいたけは昭和56年の266tをピークに、大幅に減少している。

生しいたけはピーク時の3割程度まで減少し、乾しいたけにおいてはピーク時の1割程度まで減少している。

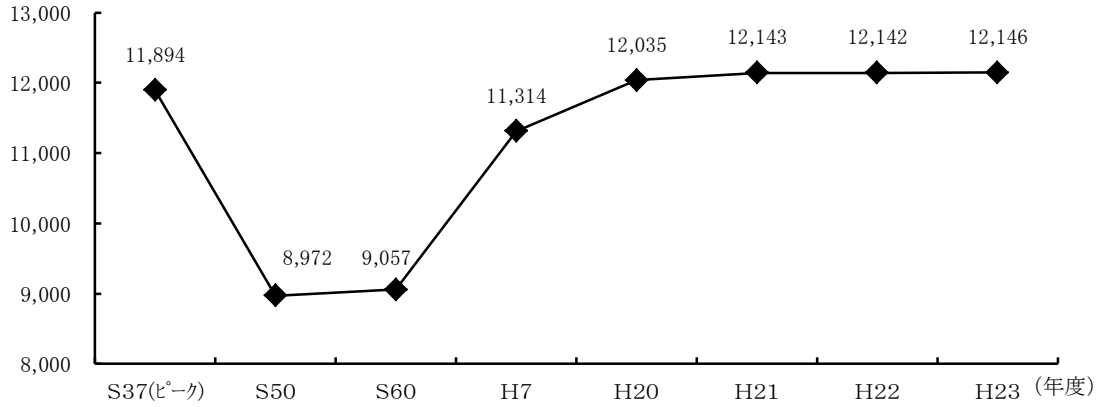


イ 竹林等

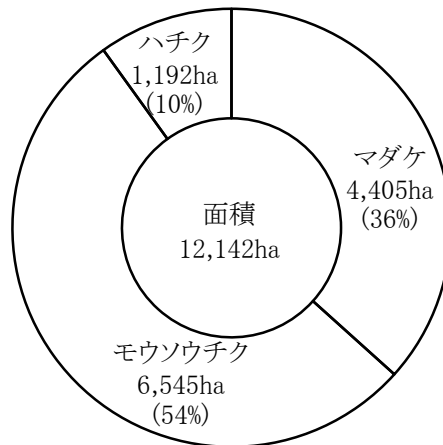
竹林面積は、昭和37年度の11,894haをピークとして減少していたが、再び増加傾向にある。

(ha)

竹林面積の推移



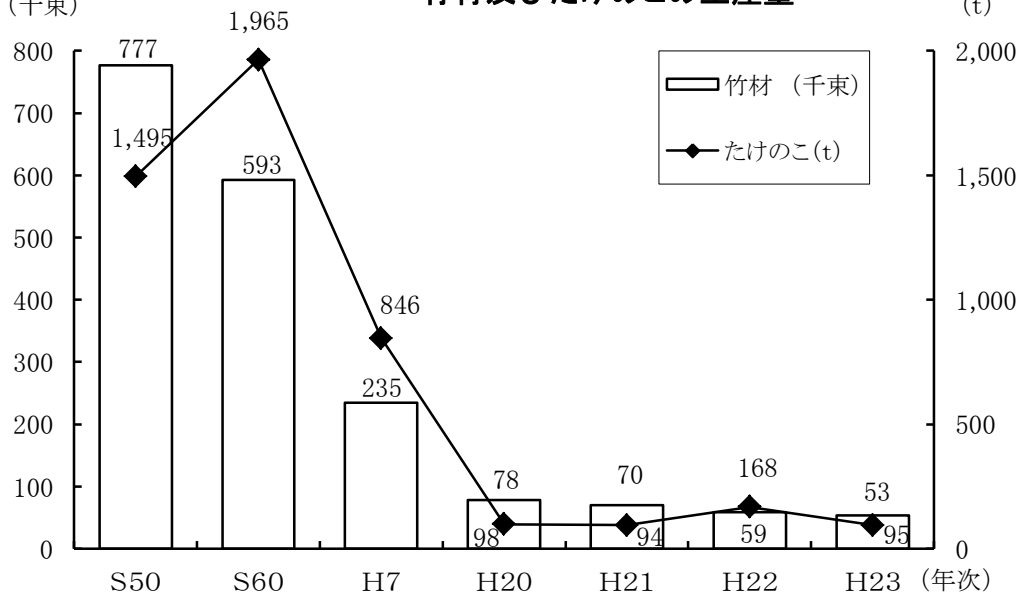
種類別竹林面積



(千束)

竹材及びたけのこの生産量

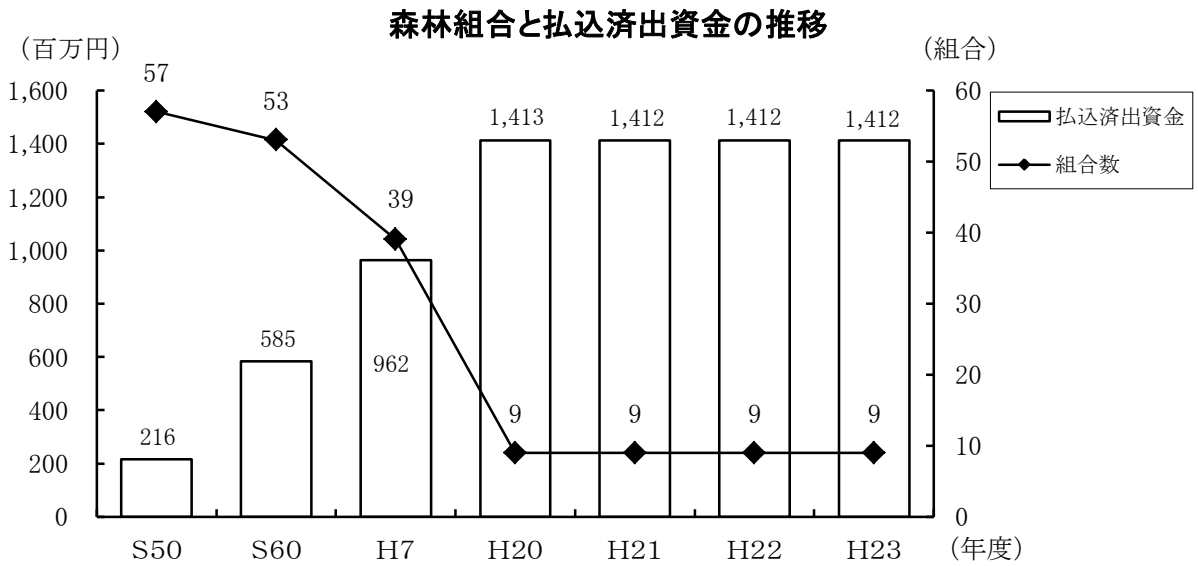
(t)



4. 森林組合

(1) 森林組合の概況（関連資料P76, 79）

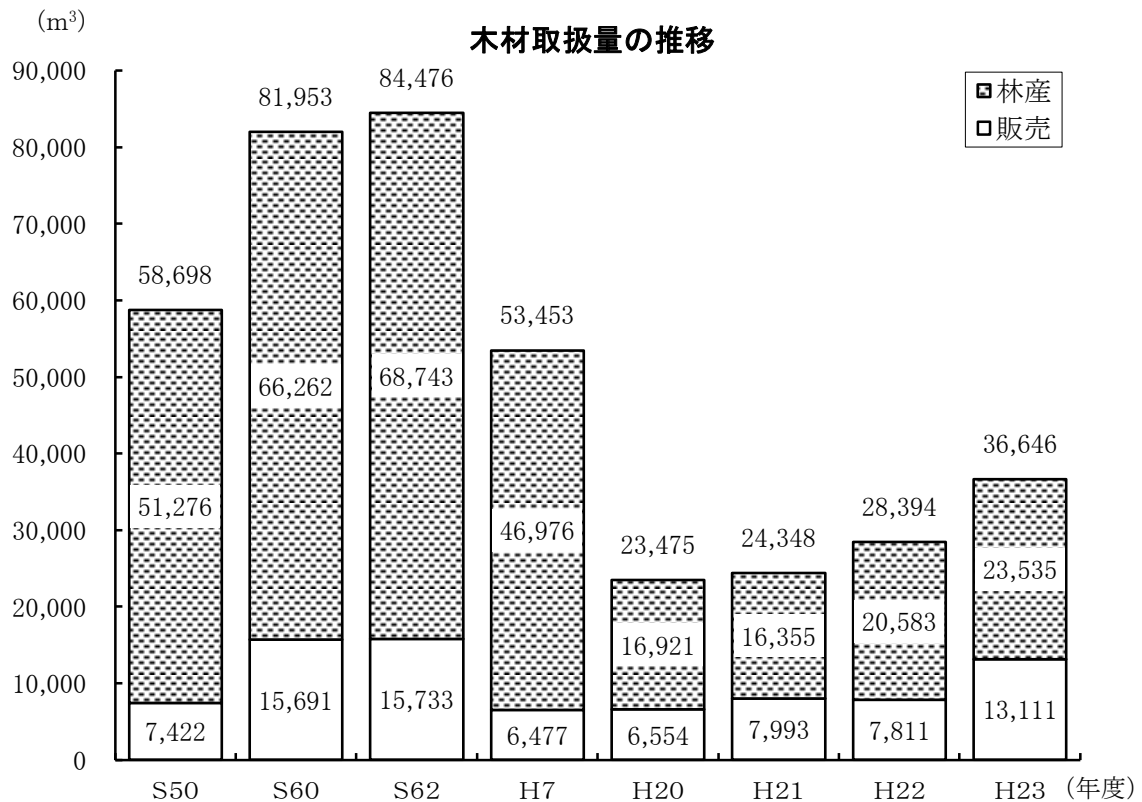
払込済出資金は、ここ数年横ばいで推移している。



区 分	年 度	S50	S60	H7	H20	H21	H22	H23
森林組合数		57	53	39	9	9	9	9
森林組合員数(人)		55,757	56,695	55,529	51,762	51,644	51,542	51,452
組合員森林所有面積(ha)		304,362	309,398	305,228	304,574	304,381	303,014	302,743
払込済出資金(百万円)		216	585	962	1,413	1,412	1,412	1,412

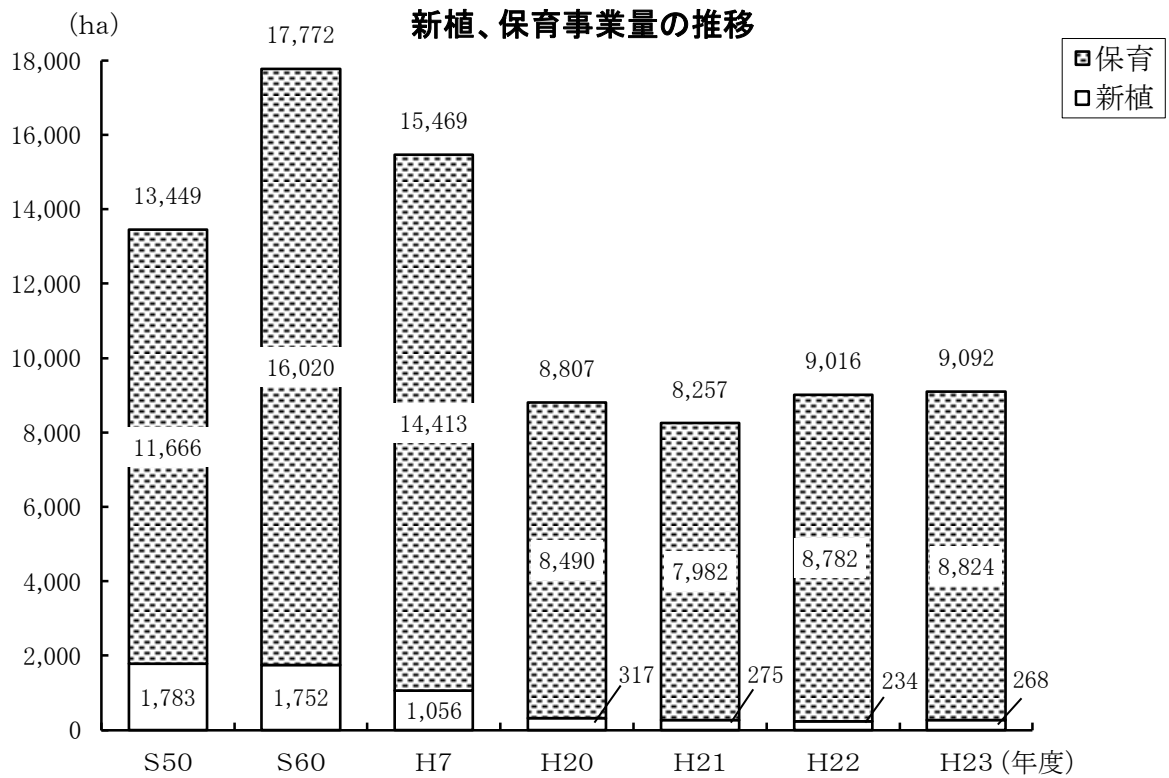
(2) 木材取扱量（関連資料P77, P80）

木材取扱量は、昭和62年度以降減少傾向にあったが、ここ数年は増加傾向にある。



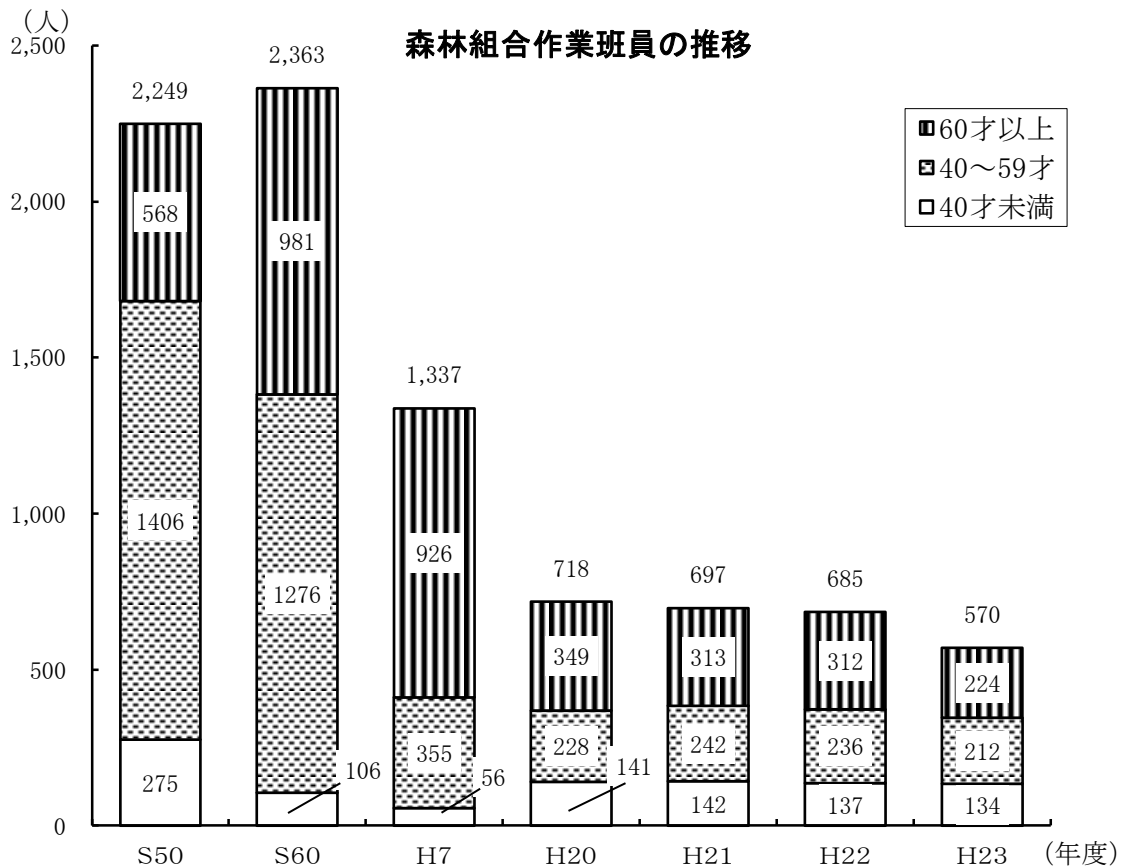
(3) 森林造成事業（関連資料P77, 80）

新植、保育の事業量は、ここ数年横ばいで推移している。



(4) 森林組合作業班（関連資料P78, P80）

作業班員数は、ここ数年は横ばいで推移していたが、23年度は組合業績の落ち込みに伴い減少した。（平成19年度以降は臨時雇を含んだ数値）

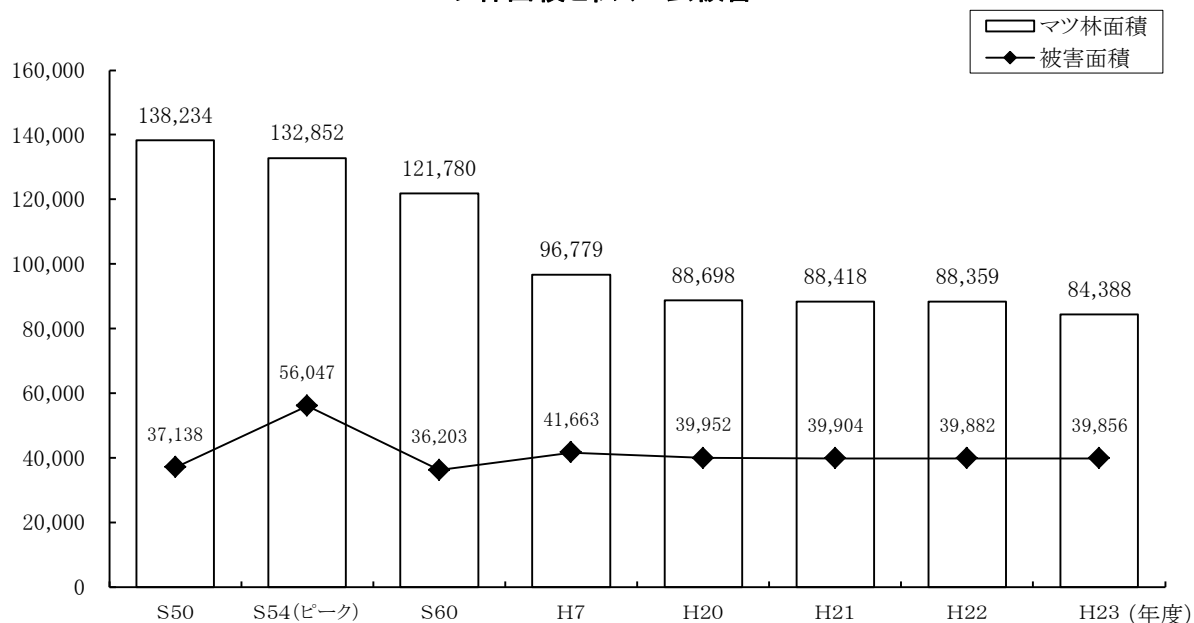


5. 森林被害

(1) マツ林面積と松くい虫被害 (関連資料P23, 87)

(ha)

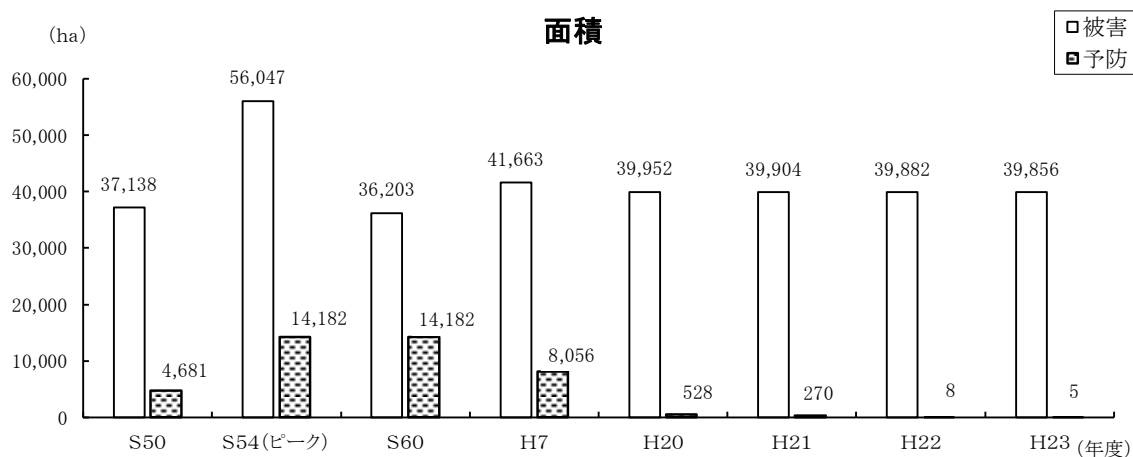
マツ林面積と松くい虫被害



(2) 松くい虫防除事業の推移 (関連資料P87)

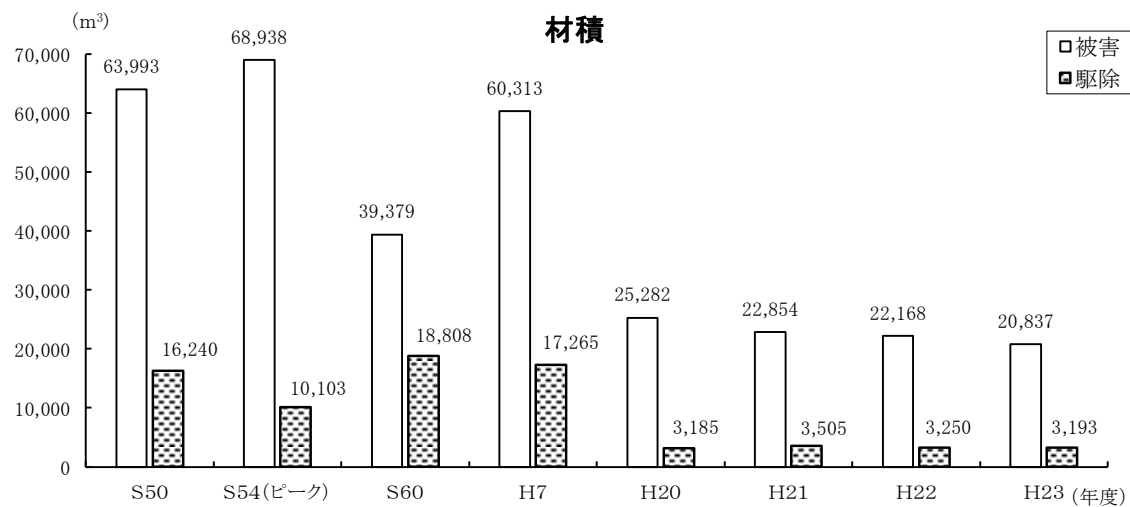
(ha)

面積



(m³)

材積



6. 林業普及

(1) 林業士及び林業作業士の認定状況（関連資料P89）

区分	指導林業士	青年林業士	基幹林業作業士	林業技能作業士	林業作業士	計
認定者数	94人	7人	59人	26人	133人	319人

作業士の認定者数は林業振興班資料による。

(2) 主要林業機械の保有状況（関連資料P90）

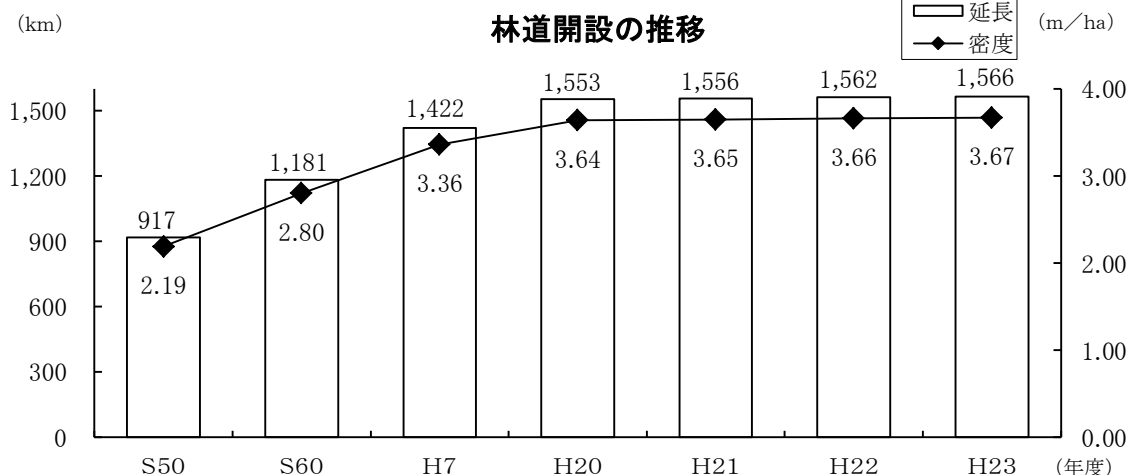
機械種別	年度	S50	S60	H7	H20	H21	H22	H23
集材機		649	520	437	297	265	257	253
運材機		181	359	479	273	267	257	254
フォークリフト		210	261	195	111	99	99	99
ショベル系掘削機		16	65	102	138	155	155	152
チェーンソー		5,431	12,324	12,029	8,728	7,856	7,698	7,545
刈払機		5,448	8,732	11,783	11,385	10,247	10,043	9,895
動力枝打機		—	224	553	279	265	259	259
苗畑用トラクタ		126	188	37	20	19	18	18

7. 林道等

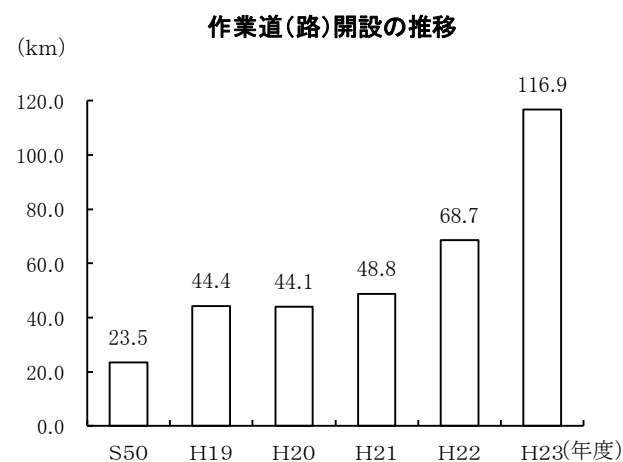
平成23年度は、12路線(延長4.7km)を開設し、総延長は1,566kmとなった。

また、作業道(路)については、116.9kmが開設された。

(1) 林道（関連資料P92）



(2) 作業道(路)（関連資料P55, 70）



主要事業別作業道(路)開設の推移

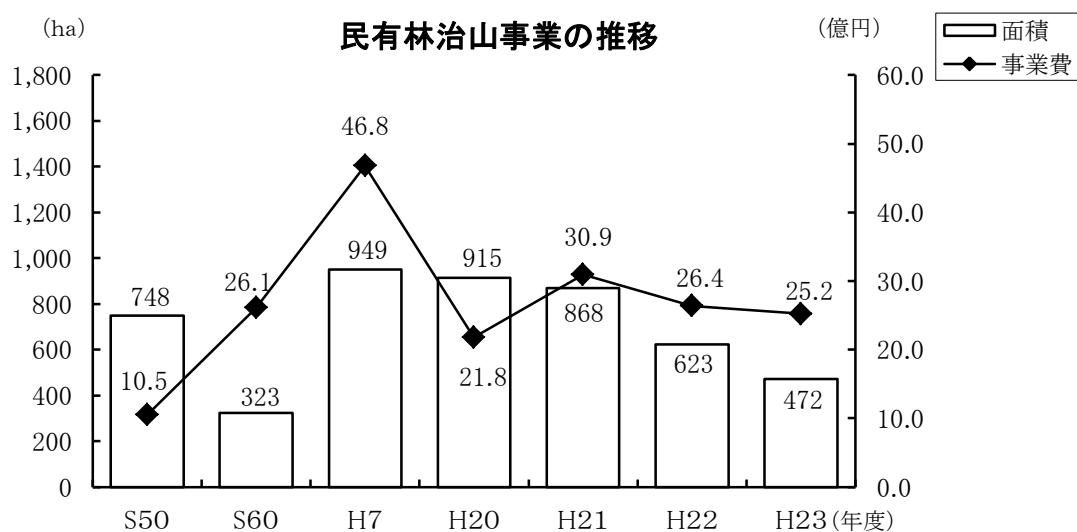
(単位:m)

	造間	林伐	林業構造改善	特用林産	合計
S50	20,777		1,373	1,308	23,458
H19	44,357		0	0	44,357
H20	44,101		0	0	44,101
H21	48,766		0	0	48,766
H22	68,658		0	0	68,658
H23	116,914		0	0	116,914

8. 治山

(1) 治山事業の推移 (関連資料P103)

治山事業は、森林整備保全事業計画(平成21年度～平成25年度)に基づき計画的な事業の推進に努めており、平成21・22年度に発生した災害に対する緊急的な災害復旧事業と併せ220箇所(面積472ha、事業費25.2億円)を実施した。



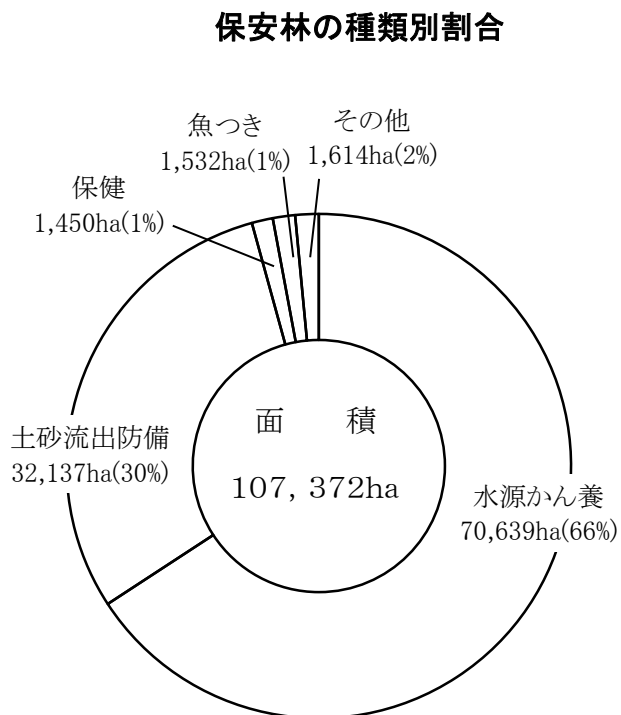
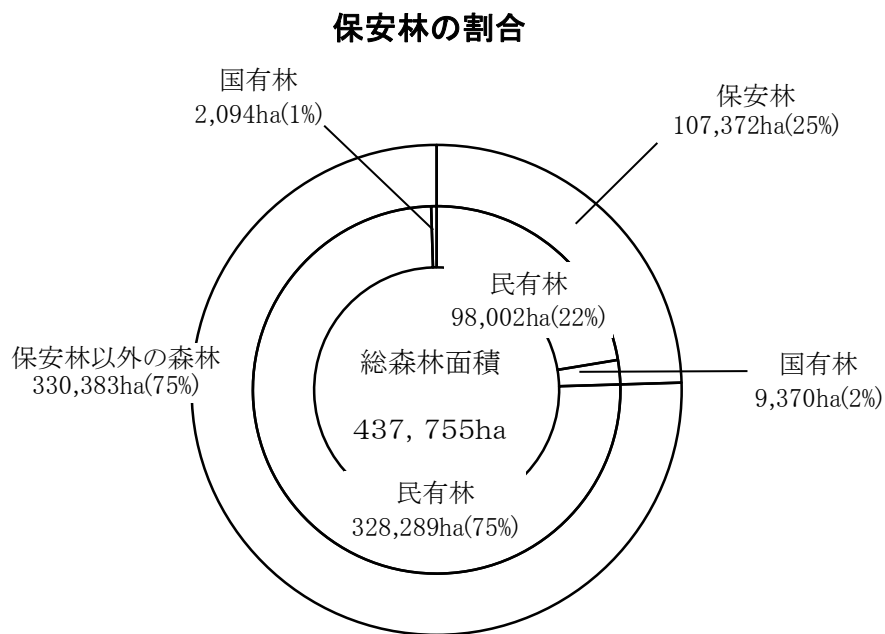
(2) 生活環境保全林 (関連資料 治山林道班資料)

生活環境保全林の概要

地区名	市 町	施行年度	区域面積 (ha)	地区の愛称
霜降山	宇部市	S47～49	200.00	霜降山市民の森
田床山	萩市	S50～52	100.00	田床山市民の森
千坊山	光市	S51～53	120.00	市民の森
太華山	周南市	S53～55	40.00	
長野山	周南市	S54～56	30.00	長野山緑地公園
天神山	防府市	S55～57	16.56	天神山森林公園
国見台	下関市	S56～58	62.00	国見台森林公園
菩提寺山	山陽小野田市	S57～59	30.00	菩提寺山市民の森
兄弟山	山口市	S58～60	13.00	おとどいやま森林公園
青海島	長門市	S59～61	30.00	青海島森林公園
嵩山	周防大島町	S60～62	42.00	長寿の森・嵩山森林公園
琴石山	柳井市	S61～63	18.60	琴石山グリーンパーク
笠戸高山	下松市	S62～H元	24.00	
烏帽子岳	周南市	S63～H2	34.80	烏帽子岳ウッドパーク
永安	岩国市	H元～2	8.50	周東町いこいの森
深坂	下関市	H元～3	46.10	サンサンフォレスト深坂
八丁峠	萩市	H元～3	15.00	旭水の森
犬鳴	山口市	H2～3	18.50	犬鳴公園
高照寺山	岩国市	H2～4	62.00	高照寺山グリーンパーク
大浦岳	下関市	H3～4	41.83	大浦岳森林公園
十種ヶ峰	山口市	H4～5	29.80	
桜山	美祢市	H4～6	28.02	桜山森林公園
塔ヶ森	岩国市	H5～7	13.10	塔ヶ森展望公園
青海島	長門市	H6～7	10.00	
宇生	萩市	H7～9	56.70	やすらぎの森宇生
右田ヶ岳	防府市	H5～11	492.10	
華山	下関市	H8～11	36.80	
高瀬湖	周南市	H10～13	24.37	
水尻	長門市	H12～14	30.20	いこいの森三隅

9. 保安林（関連資料P111）

地域森林計画に基づき、計画的な整備に努めている。平成23年度末の保安林面積は、総森林面積の25%である。



10. その他

(1) 地域森林計画樹立状況（関連資料：地域森林計画書）

(単位:ha)

森林計画区	農林事務所	計画期間	民有林面積		
			対象森林	対象外森林	計
岩徳	岩国・柳井・周南	平成24年～33年	149,856	482	150,338
萩	山口・萩	平成20年～29年	64,890	4	64,894
豊田	下関・長門	平成21年～30年	73,151	407	73,558
山口	山口・美祢	平成22年～31年	137,292	208	137,500
計			425,189	1,101	426,290

(2) 保有規模別林家数（関連資料：農林業センサス）

(単位:戸、ha、%)

区分	1990年 (平成2年)		2000年 (平成12年)		2005年 (平成17年)		2010年 (平成22年)		H22/H17 林家数	
	林家数	構成比	林家数	構成比	林家数	構成比	林家数	構成比		
	総数	35,008	100.0	33,114	100.0	28,119	100.0	28,366	100.0	101
保有階層別	1～5ha	25,926	74.1	25,225	76.2	21,268	75.6	21,333	75.2	100
	5～20ha	7,952	22.7	6,889	20.8	5,872	20.9	5,969	21.0	102
	20～50ha	942	2.7	836	2.5	792	2.8	833	3.0	105
	50ha以上	188	0.5	164	0.5	187	0.7	231	0.8	124

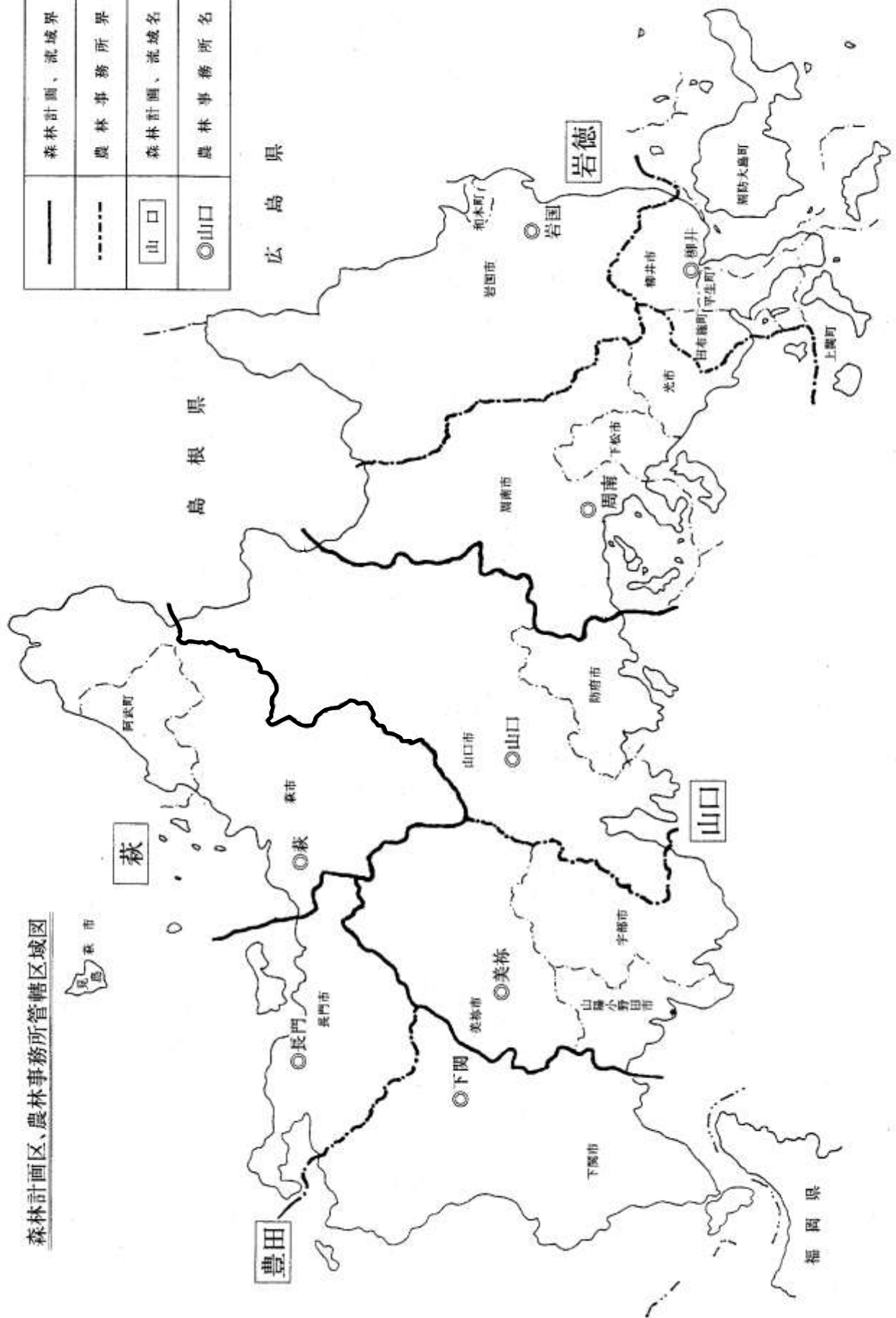
注:1「林家」とは保有山林面積が1ha以上の世帯をいう。

(3) 森林施業計画の認定状況（関連資料P32）

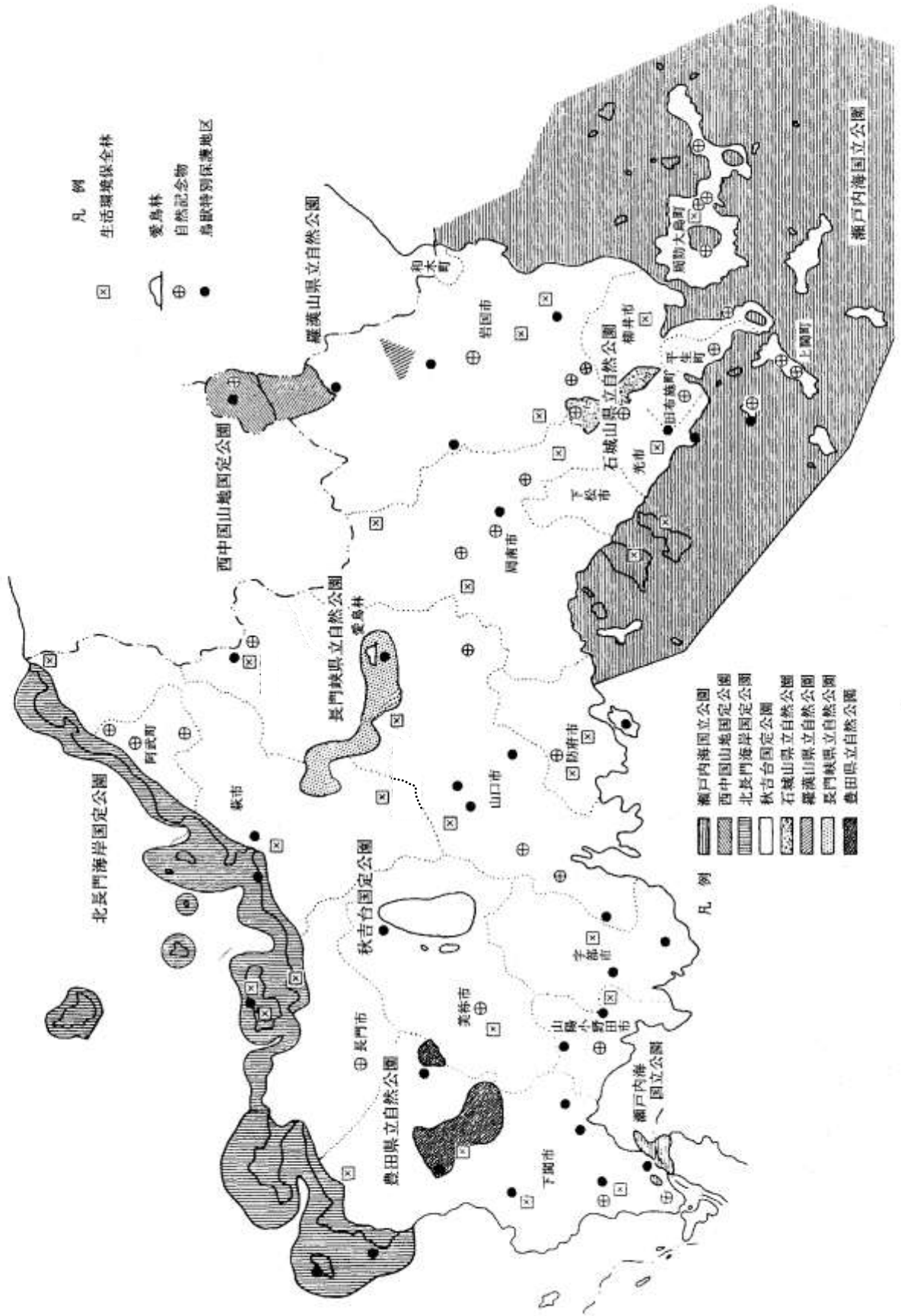
区分	民有林面積	認定面積	認定率
属地	426,290 ha	194,442 ha	46%

森林計画区、農林事務所管轄区域図

——	森林計画、流域界
-----	農林事務所界
□	山口
◎	山口



自然環境保全施設等整備状況図



統計表

I 森林の現況

1. 市町別土地利用状況及び林野率

(単位:面積ha、率%)

市町	総土地面積	林 野			そ の 他				林 野 率
		総 数	森 林	原採草野地	耕 地			そ の 他	
					総 数	田	畑		
総 数	611,409	439,152	437,755	1,397	50,161	40,601	9,560	122,096	72
岩国農林事務所	88,441	71,908	71,371	537	3,415	2,658	757	13,118	81
岩 国 市	87,385	71,294	70,759	535	3,400	2,650	750	12,691	82
和 木 町	1,056	614	612	2	15	8	7	427	58
柳井農林事務所	39,770	21,432	21,403	29	5,416	2,929	2,487	12,922	54
柳 井 市	13,990	8,144	8,128	16	1,852	1,500	352	3,994	58
周防大島町	13,817	7,065	7,062	3	2,050	290	1,760	4,702	51
上 関 町	3,481	2,222	2,221	1	100	14	86	1,159	64
田布施町	5,035	2,587	2,583	4	873	714	159	1,575	51
平 生 町	3,447	1,414	1,409	5	541	411	130	1,492	41
周南農林事務所	83,770	61,424	61,253	171	4,459	3,782	677	17,887	73
下 松 市	8,944	5,406	5,399	7	458	397	61	3,080	60
光 市	9,194	4,901	4,890	12	957	795	162	3,336	53
周 南 市	65,632	51,117	50,964	153	3,044	2,590	454	11,471	78
山口農林事務所	121,190	87,460	87,256	204	11,791	10,610	1,181	21,939	72
山 口 市	102,331	77,657	77,467	189	9,422	8,500	922	15,252	76
防 府 市	18,859	9,803	9,788	15	2,369	2,110	259	6,687	52
美祢農林事務所	89,341	55,941	55,762	178	8,192	6,780	1,412	25,208	63
宇 部 市	28,771	15,029	14,981	48	2,772	2,250	522	10,970	52
美 祢 市	47,271	34,703	34,580	123	3,924	3,290	634	8,644	73
山陽小野田市	13,299	6,209	6,201	8	1,496	1,240	256	5,594	47
下関農林事務所	71,617	47,435	47,328	106	7,830	6,540	1,290	16,353	66
下 関 市	71,617	47,435	47,328	106	7,830	6,540	1,290	16,353	66
長門農林事務所	35,794	26,999	26,956	43	3,448	3,170	278	5,347	75
長 門 市	35,794	26,999	26,956	43	3,448	3,170	278	5,347	75
萩農林事務所	81,486	66,553	66,426	127	5,610	4,132	1,478	9,323	82
萩 市	69,879	56,745	56,628	118	4,780	3,490	1,290	8,354	81
阿 武 町	11,607	9,808	9,799	9	830	642	188	969	85

(資料) 総土地面積: 国土交通省国土地理院「全国都道府県市町村別面積調」
 その他面積: 中国四国農政局山口地域センター「山口農林水産統計年報」
 林野面積: 地域森林計画書(岩徳、萩、豊田、山口) (地域森林計画対象外森林を含む)
 (参考) 各計画書作成状況

農林事務所	作成時点	計画区名
岩 国	H24. 3. 31	岩 徳
田布施		
周 南		
山 口	H22. 3. 31	山 口
美 祢	H22. 3. 31	
下 関	H21. 3. 31	豊 田
長 門		
萩	H20. 3. 31	萩

2. 市町別経営形態別森林面積

市町	総数	国 有 林				民			
		総数	国有林野 法による 国有林	官 行 造 林	その他 諸官庁 有 林	総数	公 有		
							総数	県行 造林	県有林
総 数	437,755	11464	7,979	3,314	171	426,290	55,767	3,442	663
岩国農林事務所	71,371	1,814	1,544	267	3	69,557	3,133	123	28
岩 国 市	70,759	1,814	1,544	267	3	68,945	3,109	123	28
和 木 町	612	-	-	-	-	612	24	-	-
柳井農林事務所	21,403	158	-	145	13	21,245	1,497	37	50
柳 井 市	8,128	0	-	-	0	8,127	358	-	2
周防大島町	7,062	153	-	145	8	6,909	579	34	15
上 関 町	2,221	-	-	-	-	2,221	109	-	0
田布施町	2,583	-	-	-	-	2,583	380	1	33
平 生 町	1,409	5	-	-	5	1,404	71	1	-
周南農林事務所	61,253	1,716	899	766	51	59,536	7,523	640	93
下 松 市	5,399	500	500	-	0	4,899	1,358	-	9
光 市	4,890	0	-	-	0	4,889	623	65	51
周 南 市	50,964	1,216	399	766	51	49,748	5,542	575	34
山口農林事務所	87,256	5,180	4,098	1,075	8	82,075	14,611	839	241
山 口 市	77,467	5,122	4,098	1,017	8	72,346	13,522	839	223
防 府 市	9,788	58	-	58	-	9,730	1,090	0	18
美祢農林事務所	55,762	338	-	337	1	55,425	5,692	448	113
宇 部 市	14,981	-	-	-	-	14,981	2,362	19	42
美 祢 市	34,580	337	-	337	-	34,243	2,913	429	59
山陽小野田市	6,201	1	-	-	1	6,200	417	0	12
下関農林事務所	47,328	581	236	288	57	46,747	5,846	575	58
下 関 市	47,328	581	236	288	57	46,747	5,846	575	58
長門農林事務所	26,956	145	-	144	0	26,811	4,789	324	41
長 門 市	26,956	145	-	144	0	26,811	4,789	324	41
萩農林事務所	66,426	1,532	1,203	293	37	64,894	12,676	457	39
萩 市	56,628	428	98	293	37	56,200	10,982	457	39
阿 武 町	9,799	1,105	1,105	-	-	8,694	1,694	0	-

(資料) 国有林(その他は除く): 国有林の地域別森林計画書

国有林(その他): 森林企画課森林計画班資料

民有林: 地域森林計画書(岩徳、萩、豊田、山口)(地域森林計画対象外森林を含む)

(単位:ha)

有 林		有 林								
市 町 有 林	財産区 有 林	総数	旧機構 造 林	公 社 造 林	社 寺 有 林	会 社 有 林	各種団 体有林	共 同 有 林	共有林	個人有林
50,942	720	370,524	11,566	13,806	3,371	12,674	3,139	17,441	18,590	289,938
2,982	-	66,424	1,589	1,673	379	4,122	243	916	1,419	56,083
2,959	-	65,836	1,589	1,673	379	4,092	235	916	1,405	55,548
24	-	588	-	-	1	30	8	-	15	535
1,338	72	19,748	-	214	298	208	49	622	500	17,857
284	72	7,769	-	140	89	164	18	234	126	6,998
530	-	6,330	-	40	86	22	18	127	240	5,798
109	-	2,112	-	-	39	4	12	206	115	1,737
346	-	2,203	-	9	46	17	0	49	13	2,069
70	-	1,333	-	25	39	1	1	6	7	1,256
6,790	-	52,013	2,148	1,719	524	2,036	224	270	1,129	43,964
1,350	-	3,541	-	100	44	99	10	32	41	3,215
508	-	4,266	-	42	93	36	3	96	50	3,945
4,932	-	44,206	2,148	1,577	387	1,900	210	142	1,039	36,803
12,884	648	67,464	4,772	2,546	869	1,555	1,107	6,326	3,808	46,480
11,812	648	58,824	4,772	2,417	703	1,481	686	5,671	3,243	39,850
1,072	-	8,640	-	128	166	74	421	655	565	6,630
5,131	-	49,733	587	1,530	308	2,068	265	2,334	2,271	40,370
2,301	-	12,619	-	104	92	398	74	727	611	10,614
2,425	-	31,331	549	1,284	150	1,234	153	1,492	1,537	24,933
405	-	5,783	38	142	66	436	38	115	124	4,824
5,213	-	40,901	1,380	1,755	554	1,245	471	1,681	2,113	31,700
5,213	-	40,901	1,380	1,755	554	1,245	471	1,681	2,113	31,700
4,424	-	22,022	126	1,391	129	741	146	3,156	2,383	13,949
4,424	-	22,022	126	1,391	129	741	146	3,156	2,383	13,949
12,180	-	52,218	963	2,979	309	699	635	2,135	4,964	39,534
10,486	-	45,218	963	2,248	267	602	586	1,721	4,399	34,432
1,694	-	7,000	-	732	42	97	49	413	565	5,102

(参考) 民有林内訳

(単位:面積ha、割合%)

計画区名	民 有 林			割合 C/A*100
	総数(A) A=B+C	対象森林 (B)	対象外森林 (C)	
岩 徳	150,338	149,856	482	0.3
山 口	137,500	137,292	208	0.2
豊 田	73,558	73,151	407	0.6
萩	64,894	64,890	4	0.0
計	426,290	425,189	1,101	0.3

3. 市町別樹種別民有林面積及び蓄積

市町	総数		人工林								
			総数		スギ		ヒノキ		マツ類		広
	面積	蓄積※	面積	蓄積	面積	蓄積	面積	蓄積	面積	蓄積	面積
総数	426,290	114,503,676	188,469	82,609,559	66,002	46,810,059	86,434	27,737,254	32,124	7,828,725	3,908
岩国農林事務所	69,557	22,861,674	33,881	16,727,179	12,528	9,532,185	17,256	6,173,751	3,681	998,060	416
岩国市	68,945	22,763,551	33,716	16,667,441	12,484	9,505,975	17,150	6,142,873	3,669	995,662	412
和木町	612	98,123	165	59,738	44	26,210	106	30,878	11	2,398	4
柳井農林事務所	21,245	2,579,924	6,031	1,548,683	1,408	711,474	4,099	787,167	315	42,377	209
柳井市	8,127	1,092,528	2,634	637,079	554	269,108	1,936	357,303	51	7,464	94
周防大島町	6,909	897,709	1,885	573,849	582	311,476	1,125	240,495	153	20,759	25
上関町	2,221	145,469	208	48,092	48	24,402	135	20,764	21	2,720	5
田布施町	2,583	265,229	807	172,788	129	63,142	583	103,514	36	4,242	58
平生町	1,404	178,989	497	116,875	95	43,346	321	65,091	54	7,192	27
周南農林事務所	59,536	17,822,267	27,346	13,922,888	11,267	8,395,329	12,707	4,692,965	2,896	811,478	475
下松市	4,899	1,256,978	1,742	896,342	800	590,650	641	234,720	251	67,824	51
光市	4,889	549,873	1,675	319,458	325	141,032	965	151,832	125	17,606	261
周南市	49,748	16,015,416	23,929	12,707,088	10,143	7,663,647	11,102	4,306,413	2,521	726,048	163
山口農林事務所	82,075	20,584,473	36,314	14,006,002	10,055	7,008,790	15,737	4,807,629	9,121	2,106,521	1,401
山口市	72,346	19,103,264	33,349	13,306,339	9,469	6,644,936	14,839	4,651,394	8,181	1,953,496	860
防府市	9,730	1,481,209	2,965	699,663	586	363,854	898	156,235	940	153,025	541
美祿農林事務所	55,425	16,054,654	22,241	11,200,299	9,143	6,882,906	10,050	3,642,241	2,672	649,372	375
宇部市	14,981	2,772,418	3,463	1,354,091	1,103	776,602	1,001	310,717	1,255	259,774	104
美祿市	34,243	12,144,362	17,223	9,271,167	7,640	5,844,362	8,197	3,077,397	1,138	332,957	248
山陽小野田市	6,200	1,137,874	1,554	575,041	400	261,942	852	254,127	279	56,641	23
下関農林事務所	46,747	10,281,336	18,247	6,977,943	5,908	3,738,128	9,129	2,540,453	2,926	678,113	284
下関市	46,747	10,281,336	18,247	6,977,943	5,908	3,738,128	9,129	2,540,453	2,926	678,113	284
長門農林事務所	26,811	6,858,283	13,729	5,294,403	4,599	2,998,160	5,585	1,554,212	3,255	722,309	290
長門市	26,811	6,858,283	13,729	5,294,403	4,599	2,998,160	5,585	1,554,212	3,255	722,309	290
萩農林事務所	64,894	17,461,065	30,679	12,932,162	11,094	7,543,087	11,869	3,538,836	7,259	1,820,495	457
萩市	56,200	15,201,412	25,803	11,185,306	9,656	6,606,405	10,402	3,154,562	5,385	1,399,976	360
阿武町	8,694	2,259,653	4,876	1,746,856	1,437	936,682	1,467	384,274	1,874	420,519	97

(資料) 地域森林計画書(岩徳、萩、豊田、山口)(地域森林計画対象外森林を含む)
対象外森林の割合については、P23に記載。

(注) 総数の蓄積は、人工林と天然林の蓄積の合計である。

(単位:面積ha、蓄積m³、タケ束、率%)

葉樹	天 然 林									タケ		無立木地		人 工 林 率
	総数		マツ類		クヌギ・ナラ類		その他の広葉樹		面積			蓄積	伐 採 跡 地	
	蓄積	面積	蓄積	面積	蓄積	面積	蓄積	面積		蓄積	面積			
233,521	220,850	31,894,117	52,264	11,793,162	1,672	228,026	166,915	19,872,929	12,146	14,199,014	254	4,572	44	
23,183	34,247	6,134,495	10,707	2,773,362	180	26,846	23,359	3,334,287	799	1,114,463	0	630	49	
22,931	33,845	6,096,110	10,654	2,763,751	179	26,750	23,012	3,305,609	775	1,079,063	0	609	49	
252	402	38,385	54	9,611	1	96	347	28,678	24	35,400	0	21	27	
7,665	14,096	1,031,241	2,768	399,338	111	6,351	11,216	625,552	839	1,000,113	0	278	28	
3,204	5,069	455,449	1,441	229,894	28	1,771	3,600	223,784	306	405,046	0	117	32	
1,119	4,790	323,860	961	118,781	72	4,039	3,757	201,040	160	170,305	0	74	27	
206	1,905	97,377	35	4,403	10	518	1,860	92,456	71	78,955	0	37	9	
1,890	1,529	92,441	114	16,560	0	18	1,414	75,863	212	245,943	0	36	31	
1,246	803	62,114	217	29,700	0	5	585	32,409	90	99,864	0	14	35	
23,116	29,320	3,899,379	6,057	1,354,589	185	22,948	23,078	2,521,842	2,158	2,539,592	0	712	46	
3,148	2,817	360,636	538	116,575	12	1,150	2,268	242,911	255	301,597	0	85	36	
8,988	2,697	230,415	697	106,970	0	21	1,999	123,424	426	533,305	0	91	34	
10,980	23,806	3,308,328	4,822	1,131,044	173	21,777	18,811	2,155,507	1,477	1,704,690	0	536	48	
83,062	43,898	6,578,471	17,019	3,517,309	200	27,525	26,680	3,033,637	982	1,249,482	19	862	44	
56,513	37,538	5,796,925	13,648	2,954,950	199	27,456	23,691	2,814,519	725	916,246	19	714	46	
26,549	6,360	781,546	3,371	562,359	1	69	2,989	219,118	257	333,236	0	147	30	
25,780	30,855	4,854,355	6,588	1,684,234	191	29,765	24,076	3,140,356	1,611	2,187,383	56	663	40	
6,998	10,751	1,418,327	2,738	605,602	12	1,305	8,001	811,420	461	615,080	28	277	23	
16,451	15,792	2,873,195	2,679	828,945	159	25,915	12,954	2,018,335	915	1,229,702	19	294	50	
2,331	4,312	562,833	1,172	249,687	20	2,545	3,121	310,601	234	342,601	9	91	25	
21,249	25,407	3,303,393	3,045	641,056	24	2,841	22,338	2,659,496	2,386	2,511,139	132	576	39	
21,249	25,407	3,303,393	3,045	641,056	24	2,841	22,338	2,659,496	2,386	2,511,139	132	576	39	
19,722	11,777	1,563,880	852	182,096	71	9,356	10,854	1,372,428	1,065	1,070,669	12	228	51	
19,722	11,777	1,563,880	852	182,096	71	9,356	10,854	1,372,428	1,065	1,070,669	12	228	51	
29,744	31,249	4,528,903	5,227	1,241,178	709	102,394	25,313	3,185,331	2,306	2,526,173	35	625	47	
24,363	27,805	4,016,106	4,477	1,061,763	611	88,645	22,717	2,865,698	2,031	2,197,750	28	532	46	
5,381	3,444	512,797	750	179,415	98	13,749	2,596	319,633	275	328,423	6	92	56	

4. 森林資源構成表

(1) 総計

区分	針葉樹								
	スギ		ヒノキ		マツ類・その他針葉樹		小計		
	面積	材積	面積	材積	面積	材積	面積	材積	
育成単層	1	155	—	1,098	—	51	—	1,304	—
	2	249	19,718	2,142	50,759	53	1,669	2,444	72,146
	3	544	90,667	3,970	315,144	20	1,136	4,533	406,947
	4	969	252,305	5,626	785,199	10	1,121	6,605	1,038,625
	5	1,596	570,891	8,038	1,642,600	25	3,043	9,659	2,216,534
	6	2,093	931,469	11,400	2,951,733	50	8,114	13,542	3,891,316
	7	2,356	1,214,295	14,048	4,485,587	642	130,410	17,047	5,830,292
	8	4,277	2,543,499	12,758	4,833,976	3,460	748,990	20,495	8,126,465
	9	9,082	6,099,925	9,777	4,231,006	8,578	2,113,823	27,438	12,444,754
	10	13,892	10,109,583	6,823	3,154,097	10,779	2,726,789	31,494	15,990,469
	11	15,993	12,412,882	5,349	2,590,376	4,533	1,203,431	25,875	16,206,689
	12	8,563	7,041,271	2,211	1,112,398	1,241	320,516	12,015	8,474,185
	13	1,805	1,548,869	553	286,904	268	71,675	2,626	1,907,448
	14	1,382	1,245,077	520	276,926	266	58,752	2,167	1,580,755
	15	2,463	2,343,671	1,480	832,043	338	93,286	4,282	3,269,000
林計	65,418	46,424,122	85,793	27,548,748	30,315	7,482,755	181,526	81,455,625	

区分	針葉樹								
	スギ		ヒノキ		マツ類・その他針葉樹		小計		
	面積	材積	面積	材積	面積	材積	面積	材積	
育成複層	1	7	—	15	—	3	—	25	—
	2	5	405	43	875	4	121	51	1,401
	3	15	2,526	77	6,819	3	217	95	9,562
	4	31	8,159	108	15,137	0	42	140	23,338
	5	11	4,135	32	6,930	8	776	51	11,841
	6	5	2,088	22	4,891	7	894	34	7,873
	7	7	3,426	34	9,199	22	3,877	63	16,502
	8	26	14,797	45	16,037	205	36,448	275	67,282
	9	52	33,069	51	20,056	477	93,678	580	146,803
	10	151	105,873	48	21,364	719	149,422	918	276,659
	11	150	106,549	37	17,390	361	72,626	549	196,565
	12	42	31,772	22	10,209	183	37,852	246	79,833
	13	17	13,745	11	5,283	62	13,541	90	32,569
	14	12	10,730	13	6,638	82	17,258	107	34,626
	15	53	48,663	83	47,678	80	24,426	215	120,767
林計	584	385,937	641	188,506	2,215	451,178	3,440	1,025,621	

区分	針葉樹								
	スギ		ヒノキ		マツ類・その他針葉樹		小計		
	面積	材積	面積	材積	面積	材積	面積	材積	
天然生	1	—	—	—	—	1	—	—	—
	2	—	—	—	—	2	63	2	63
	3	—	—	—	—	1	36	1	36
	4	—	—	—	—	5	496	5	496
	5	—	—	—	—	27	4,062	27	4,062
	6	—	—	—	—	83	12,712	83	12,712
	7	—	—	—	—	238	38,558	238	38,558
	8	—	—	—	—	860	155,875	860	155,875
	9	—	—	—	—	2,458	485,190	2,458	485,190
	10	—	—	—	—	4,666	1,004,236	4,666	1,004,236
	11	—	—	—	—	9,461	2,124,691	9,461	2,124,691
	12	—	—	—	—	11,222	2,510,722	11,222	2,510,722
	13	—	—	—	—	6,347	1,464,882	6,347	1,464,882
	14	—	—	—	—	5,298	1,244,483	5,298	1,244,483
	15	—	—	—	—	11,191	2,641,948	11,191	2,641,948
林計	—	—	—	—	51,859	11,687,954	51,859	11,687,954	

区分	針葉樹								
	スギ		ヒノキ		マツ類・その他針葉樹		小計		
	面積	材積	面積	材積	面積	材積	面積	材積	
合計	1	162	—	1,113	—	55	—	1,330	—
	2	254	20,123	2,185	51,634	59	1,853	2,498	73,610
	3	559	93,193	4,047	321,963	24	1,389	4,629	416,545
	4	1,000	260,464	5,734	800,336	16	1,659	6,750	1,062,459
	5	1,607	575,026	8,070	1,649,530	60	7,881	9,737	2,232,437
	6	2,098	933,557	11,422	2,956,624	139	21,720	13,659	3,911,901
	7	2,363	1,217,721	14,082	4,494,786	902	172,845	17,347	5,885,352
	8	4,303	2,558,296	12,803	4,850,013	4,524	941,313	21,630	8,349,622
	9	9,134	6,132,994	9,828	4,251,062	11,513	2,692,691	30,475	13,076,747
	10	14,043	10,215,456	6,871	3,175,461	16,164	3,880,447	37,078	17,271,364
	11	16,143	12,519,431	5,386	2,607,766	14,355	3,400,748	35,885	18,527,945
	12	8,605	7,073,043	2,233	1,122,607	12,645	2,869,090	23,483	11,064,740
	13	1,823	1,562,614	563	292,187	6,677	1,550,098	9,063	3,404,899
	14	1,394	1,255,807	532	283,564	5,646	1,320,493	7,572	2,859,864
	15	2,516	2,392,334	1,563	879,721	11,609	2,759,660	15,688	6,031,715
計	66,002	46,810,059	86,434	27,737,254	84,388	19,621,887	236,824	94,169,200	
伐跡									

(単位:面積ha、材積m³)

クヌギ・ナラ類		広葉樹 その他		小計		合計	
面積	材積	面積	材積	面積	材積	面積	材積
255	—	165	—	420	—	1,724	—
153	3,836	253	5,393	406	9,229	2,850	81,375
217	10,946	318	13,593	535	24,539	5,069	431,486
250	17,283	244	14,143	493	31,426	7,098	1,070,051
359	32,849	229	14,611	588	47,460	10,247	2,263,994
146	16,038	127	10,720	272	26,758	13,815	3,918,074
33	3,758	137	10,814	170	14,572	17,217	5,844,864
32	4,123	189	16,369	221	20,492	20,716	8,146,957
16	2,413	310	31,520	326	33,933	27,763	12,478,687
15	2,127	649	72,665	664	74,792	32,157	16,065,261
6	859	646	71,258	652	72,117	26,527	16,278,806
11	1,412	232	23,489	243	24,901	12,258	8,499,086
10	1,143	55	6,806	64	7,949	2,690	1,915,397
3	532	75	6,723	79	7,255	2,246	1,588,010
3	489	38	5,499	42	5,988	4,324	3,274,988
1,510	97,808	3,666	303,603	5,175	401,411	186,701	81,857,036

クヌギ・ナラ類		広葉樹 その他		小計		合計	
面積	材積	面積	材積	面積	材積	面積	材積
21	—	12	—	33	—	59	—
22	443	46	1,022	68	1,465	119	2,866
24	1,241	66	3,075	90	4,316	185	13,878
14	1,058	24	1,575	38	2,633	178	25,971
10	846	60	3,196	70	4,042	121	15,883
1	70	409	32,685	410	32,755	444	40,628
3	334	338	28,221	340	28,555	403	45,057
7	1,118	421	39,851	428	40,969	703	108,251
1	86	355	37,392	357	37,478	936	184,281
1	121	429	50,091	430	50,212	1,348	326,871
3	425	253	29,564	256	29,989	805	226,554
1	105	187	21,767	188	21,872	434	101,705
0	33	81	9,346	81	9,379	171	41,948
0	26	53	7,349	54	7,375	161	42,001
0	45	177	31,881	177	31,926	393	152,693
108	5,951	2,912	297,015	3,020	302,966	6,460	1,328,587

クヌギ・ナラ類		広葉樹 その他		小計		合計	
面積	材積	面積	材積	面積	材積	面積	材積
—	—	406	—	406	—	406	—
0	8	346	8,788	346	8,796	349	8,859
—	—	708	37,303	708	37,303	709	37,339
5	346	1,675	124,672	1,680	125,018	1,686	125,514
20	1,603	3,461	314,607	3,481	316,210	3,508	320,272
12	1,337	2,985	281,058	2,997	282,395	3,079	295,107
27	3,628	4,701	430,385	4,728	434,013	4,965	472,571
39	4,623	7,343	709,612	7,381	714,235	8,241	870,110
90	11,152	14,098	1,425,074	14,188	1,436,226	16,646	1,921,416
210	28,618	20,372	2,377,973	20,582	2,406,591	25,248	3,410,827
423	59,574	30,016	3,759,330	30,439	3,818,904	39,900	5,943,595
345	46,817	33,259	4,216,975	33,604	4,263,792	44,826	6,774,514
198	28,229	18,187	2,342,267	18,385	2,370,496	24,733	3,835,378
119	16,254	10,996	1,477,318	11,115	1,493,572	16,412	2,738,055
157	22,623	14,101	1,899,925	14,258	1,922,548	25,449	4,564,496
1,645	224,812	162,654	19,405,287	164,299	19,630,099	216,158	31,318,053

クヌギ・ナラ類		広葉樹 その他		小計		合計	
面積	材積	面積	材積	面積	材積	面積	材積
276	—	583	—	859	—	2,189	—
175	4,287	645	15,203	820	19,490	3,317	93,100
241	12,187	1,093	53,971	1,334	66,158	5,963	482,703
269	18,687	1,943	140,390	2,212	159,077	8,962	1,221,536
390	35,298	3,750	332,414	4,139	367,712	13,876	2,600,149
158	17,445	3,521	324,463	3,679	341,908	17,339	4,253,809
63	7,720	5,176	469,420	5,239	477,140	22,586	6,362,492
78	9,864	7,953	765,832	8,031	775,696	29,661	9,125,318
107	13,651	14,763	1,493,986	14,870	1,507,637	45,345	14,584,384
226	30,866	21,449	2,500,729	21,675	2,531,595	58,753	19,802,959
432	60,858	30,915	3,860,152	31,347	3,921,010	67,231	22,448,955
357	48,334	33,678	4,262,231	34,035	4,310,565	57,518	15,375,305
208	29,405	18,323	2,358,419	18,530	2,387,824	27,594	5,792,723
123	16,812	11,125	1,491,390	11,248	1,508,202	18,820	4,368,066
160	23,157	14,317	1,937,305	14,477	1,960,462	30,165	7,992,177
3,262	328,571	169,232	20,005,905	172,495	20,334,476	409,319	114,503,676
						254	

(2) 人工林

区分		針葉樹							
		スギ		ヒノキ		マツ類・その他針葉樹		小計	
		面積	材積	面積	材積	面積	材積	面積	材積
育 成 単 層 林	1	155	—	1,098	—	50	—	1,303	—
	2	249	19,718	2,142	50,759	50	1,545	2,441	72,022
	3	544	90,667	3,970	315,144	20	1,127	4,533	406,938
	4	969	252,305	5,626	785,199	10	1,113	6,605	1,038,617
	5	1,596	570,891	8,038	1,642,600	24	2,909	9,657	2,216,400
	6	2,093	931,469	11,400	2,951,733	49	8,096	13,542	3,891,298
	7	2,356	1,214,295	14,048	4,485,587	642	130,326	17,046	5,830,208
	8	4,277	2,543,499	12,758	4,833,976	3,457	748,354	20,492	8,125,829
	9	9,082	6,099,925	9,777	4,231,006	8,570	2,112,460	27,430	12,443,391
	10	13,892	10,109,583	6,823	3,154,097	10,770	2,724,686	31,485	15,988,366
	11	15,993	12,412,882	5,349	2,590,376	4,523	1,200,608	25,864	16,203,866
	12	8,563	7,041,271	2,211	1,112,398	1,228	317,334	12,002	8,471,003
	13	1,805	1,548,869	553	286,904	262	70,569	2,620	1,906,342
	14	1,382	1,245,077	520	276,926	261	57,655	2,162	1,579,658
	15	2,463	2,343,671	1,480	832,043	334	92,246	4,278	3,267,960
計	65,418	46,424,122	85,793	27,548,748	30,251	7,469,028	181,462	81,441,898	

区分		針葉樹							
		スギ		ヒノキ		マツ類・その他針葉樹		小計	
		面積	材積	面積	材積	面積	材積	面積	材積
育 成 複 層 林	1	7	—	15	—	3	—	25	—
	2	5	405	43	875	4	121	51	1,401
	3	15	2,526	77	6,819	3	212	95	9,557
	4	31	8,159	108	15,137	0	42	140	23,338
	5	11	4,135	32	6,930	—	—	43	11,065
	6	5	2,088	22	4,891	1	90	28	7,069
	7	7	3,426	34	9,199	16	2,468	56	15,093
	8	26	14,797	45	16,037	187	32,806	257	63,640
	9	52	33,069	51	20,056	431	81,631	534	134,756
	10	151	105,873	48	21,364	653	130,366	852	257,603
	11	150	106,549	37	17,390	311	59,076	499	183,015
	12	42	31,772	22	10,209	142	26,954	206	68,935
	13	17	13,745	11	5,283	38	7,854	66	26,882
	14	12	10,730	13	6,638	57	10,243	82	27,611
	15	53	48,663	83	47,678	29	7,834	165	104,175
計	584	385,937	641	188,506	1,873	359,697	3,099	934,140	

区分		針葉樹							
		スギ		ヒノキ		マツ類・その他針葉樹		小計	
		面積	材積	面積	材積	面積	材積	面積	材積
人 工 林 合 計 伐跡	1	162	—	1,113	—	53	—	1,328	—
	2	254	20,123	2,185	51,634	54	1,666	2,493	73,423
	3	559	93,193	4,047	321,963	23	1,339	4,628	416,495
	4	1,000	260,464	5,734	800,336	11	1,155	6,744	1,061,955
	5	1,607	575,026	8,070	1,649,530	24	2,909	9,700	2,227,465
	6	2,098	933,557	11,422	2,956,624	50	8,186	13,570	3,898,367
	7	2,363	1,217,721	14,082	4,494,786	658	132,794	17,103	5,845,301
	8	4,303	2,558,296	12,803	4,850,013	3,644	781,160	20,750	8,189,469
	9	9,134	6,132,994	9,828	4,251,062	9,001	2,194,091	27,963	12,578,147
	10	14,043	10,215,456	6,871	3,175,461	11,423	2,855,052	32,337	16,245,969
	11	16,143	12,519,431	5,386	2,607,766	4,834	1,259,684	26,363	16,386,881
	12	8,605	7,073,043	2,233	1,122,607	1,370	344,288	12,208	8,539,938
	13	1,823	1,562,614	563	292,187	300	78,423	2,686	1,933,224
	14	1,394	1,255,807	532	283,564	318	67,898	2,244	1,607,269
	15	2,516	2,392,334	1,563	879,721	363	100,080	4,443	3,372,135
計	66,002	46,810,059	86,434	27,737,254	32,124	7,828,725	184,561	82,376,038	
伐跡									

(単位:面積ha、材積m³)

広葉樹						合計	
クヌギ・ナラ類		その他		小計			
面積	材積	面積	材積	面積	材積	面積	材積
254	—	148	—	402	—	1,705	—
152	3,788	235	5,035	387	8,823	2,828	80,845
216	10,885	305	13,068	521	23,953	5,054	430,891
248	17,200	232	13,274	480	30,474	7,085	1,069,091
357	32,610	213	13,128	570	45,738	10,227	2,262,138
144	15,882	78	5,366	222	21,248	13,765	3,912,546
33	3,755	101	6,897	134	10,652	17,180	5,840,860
32	4,123	102	7,949	135	12,072	20,627	8,137,901
16	2,374	105	8,083	121	10,457	27,551	12,453,848
10	1,580	186	15,902	196	17,482	31,681	16,005,848
6	789	225	18,556	231	19,345	26,096	16,223,211
10	1,348	104	8,270	115	9,618	12,117	8,480,621
9	1,064	14	1,766	23	2,830	2,643	1,909,172
2	377	47	3,109	50	3,486	2,212	1,583,144
3	489	19	2,743	22	3,232	4,300	3,271,192
1,493	96,264	2,115	123,146	3,608	219,410	185,070	81,661,308

広葉樹						合計	
クヌギ・ナラ類		その他		小計			
面積	材積	面積	材積	面積	材積	面積	材積
21	—	12	—	33	—	58	—
22	440	45	1,008	67	1,448	118	2,849
24	1,241	64	3,002	88	4,243	183	13,800
14	1,058	24	1,549	38	2,607	177	25,945
8	625	12	819	20	1,444	63	12,509
0	7	3	195	3	202	30	7,271
2	299	1	91	3	390	59	15,483
3	399	4	246	7	645	265	64,285
1	65	9	541	10	606	543	135,362
0	23	8	598	8	621	860	258,224
0	4	8	596	8	600	507	183,615
1	105	5	461	5	566	211	69,501
—	—	9	566	9	566	75	27,448
—	—	0	28	0	28	82	27,639
0	4	1	141	1	145	166	104,320
97	4,270	203	9,841	300	14,111	3,399	948,251

広葉樹						合計	
クヌギ・ナラ類		その他		小計			
面積	材積	面積	材積	面積	材積	面積	材積
275	—	160	—	435	—	1,763	—
174	4,228	280	6,043	454	10,271	2,946	83,694
240	12,126	369	16,070	609	28,196	5,237	444,691
262	18,258	256	14,823	518	33,081	7,263	1,095,036
365	33,235	224	13,947	589	47,182	10,290	2,274,647
144	15,889	81	5,561	225	21,450	13,795	3,919,817
36	4,054	102	6,988	137	11,042	17,240	5,856,343
36	4,522	107	8,195	142	12,717	20,892	8,202,186
17	2,439	113	8,624	130	11,063	28,094	12,589,210
10	1,603	194	16,500	204	18,103	32,541	16,264,072
6	793	234	19,152	239	19,945	26,603	16,406,826
11	1,453	109	8,731	120	10,184	12,328	8,550,122
9	1,064	23	2,332	32	3,396	2,718	1,936,620
2	377	47	3,137	50	3,514	2,294	1,610,783
3	493	20	2,884	23	3,377	4,466	3,375,512
1,590	100,534	2,318	132,987	3,908	233,521	188,469	82,609,559
						64	

(3) 天然林

区分	針 葉 樹								
	スギ		ヒノキ		マツ類・その他針葉樹		小計		
	面積	材積	面積	材積	面積	材積	面積	材積	
育 成 単 層 林	1	—	—	—	—	1	—	1	—
	2	—	—	—	—	3	124	3	124
	3	—	—	—	—	0	9	0	9
	4	—	—	—	—	0	8	0	8
	5	—	—	—	—	1	134	1	134
	6	—	—	—	—	0	18	0	18
	7	—	—	—	—	0	84	0	84
	8	—	—	—	—	3	636	3	636
	9	—	—	—	—	8	1,363	8	1,363
	10	—	—	—	—	9	2,103	9	2,103
	11	—	—	—	—	11	2,823	11	2,823
	12	—	—	—	—	13	3,182	13	3,182
	13	—	—	—	—	6	1,106	6	1,106
	14	—	—	—	—	5	1,097	5	1,097
	15	—	—	—	—	4	1,040	4	1,040
計	—	—	—	—	64	13,727	64	13,727	

区分	針 葉 樹								
	スギ		ヒノキ		マツ類・その他針葉樹		小計		
	面積	材積	面積	材積	面積	材積	面積	材積	
育 成 複 層 林	1	—	—	—	—	—	—	—	—
	2	—	—	—	—	—	—	0	0
	3	—	—	—	—	0	5	—	—
	4	—	—	—	—	—	—	0	0
	5	—	—	—	—	8	776	8	776
	6	—	—	—	—	6	804	6	804
	7	—	—	—	—	7	1,409	7	1,409
	8	—	—	—	—	18	3,642	18	3,642
	9	—	—	—	—	46	12,047	46	12,047
	10	—	—	—	—	66	19,056	66	19,056
	11	—	—	—	—	50	13,550	50	13,550
	12	—	—	—	—	41	10,898	41	10,898
	13	—	—	—	—	24	5,687	24	5,687
	14	—	—	—	—	26	7,015	26	7,015
	15	—	—	—	—	51	16,592	51	16,592
計	—	—	—	—	342	91,481	342	91,481	

区分	針 葉 樹								
	スギ		ヒノキ		マツ類・その他針葉樹		小計		
	面積	材積	面積	材積	面積	材積	面積	材積	
天 然 生 林	1	—	—	—	—	1	—	1	—
	2	—	—	—	—	2	63	2	63
	3	—	—	—	—	1	36	1	36
	4	—	—	—	—	5	496	5	496
	5	—	—	—	—	27	4,062	27	4,062
	6	—	—	—	—	83	12,712	83	12,712
	7	—	—	—	—	238	38,558	238	38,558
	8	—	—	—	—	860	155,875	860	155,875
	9	—	—	—	—	2,458	485,190	2,458	485,190
	10	—	—	—	—	4,666	1,004,236	4,666	1,004,236
	11	—	—	—	—	9,461	2,124,691	9,461	2,124,691
	12	—	—	—	—	11,222	2,510,722	11,222	2,510,722
	13	—	—	—	—	6,347	1,464,882	6,347	1,464,882
	14	—	—	—	—	5,298	1,244,483	5,298	1,244,483
	15	—	—	—	—	11,191	2,641,948	11,191	2,641,948
計	—	—	—	—	51,859	11,687,954	51,859	11,687,954	

区分	針 葉 樹								
	スギ		ヒノキ		マツ類・その他針葉樹		小計		
	面積	材積	面積	材積	面積	材積	面積	材積	
天 然 林 合 計 伐跡	1	—	—	—	—	2	—	2	—
	2	—	—	—	—	5	187	5	187
	3	—	—	—	—	1	50	1	50
	4	—	—	—	—	5	504	5	504
	5	—	—	—	—	37	4,972	37	4,972
	6	—	—	—	—	89	13,534	89	13,534
	7	—	—	—	—	245	40,051	245	40,051
	8	—	—	—	—	881	160,153	881	160,153
	9	—	—	—	—	2,512	498,600	2,512	498,600
	10	—	—	—	—	4,741	1,025,395	4,741	1,025,395
	11	—	—	—	—	9,521	2,141,064	9,521	2,141,064
	12	—	—	—	—	11,275	2,524,802	11,275	2,524,802
	13	—	—	—	—	6,377	1,471,675	6,377	1,471,675
	14	—	—	—	—	5,328	1,252,595	5,328	1,252,595
	15	—	—	—	—	11,245	2,659,580	11,245	2,659,580
計	—	—	—	—	52,264	11,793,162	52,264	11,793,162	
伐跡									

(単位:面積ha、材積m³)

クヌギ・ナラ類		広葉樹				合計	
		その他		小計			
面積	材積	面積	材積	面積	材積	面積	材積
1	—	17	—	18	—	19	—
1	48	18	358	19	406	22	530
1	61	13	525	14	586	14	595
1	83	12	869	13	952	13	960
3	239	16	1,483	19	1,722	20	1,856
2	156	49	5,354	50	5,510	50	5,528
0	3	36	3,917	36	3,920	37	4,004
—	—	86	8,420	86	8,420	89	9,056
0	39	205	23,437	205	23,476	213	24,839
5	547	463	56,763	468	57,310	476	59,413
1	70	420	52,702	421	52,772	432	55,595
1	64	127	15,219	128	15,283	141	18,465
1	79	40	5,040	41	5,119	47	6,225
1	155	28	3,614	29	3,769	34	4,866
—	—	20	2,756	20	2,756	24	3,796
17	1,544	1,551	180,457	1,567	182,001	1,631	195,728

クヌギ・ナラ類		広葉樹				合計	
		その他		小計			
面積	材積	面積	材積	面積	材積	面積	材積
0	—	0	—	0	—	0	—
0	3	0	14	1	17	1	17
—	—	2	73	2	73	2	73
—	—	0	26	0	26	0	26
2	221	48	2,377	50	2,598	58	3,374
1	63	407	32,490	408	32,553	414	33,357
0	35	337	28,130	337	28,165	344	29,574
4	719	417	39,605	421	40,324	439	43,966
0	21	347	36,851	347	36,872	393	48,919
1	98	421	49,493	421	49,591	488	68,647
3	421	245	28,968	248	29,389	297	42,939
—	—	183	21,306	183	21,306	223	32,204
0	33	72	8,780	72	8,813	96	14,500
0	26	53	7,321	54	7,347	79	14,362
0	41	176	31,740	176	31,781	227	48,373
11	1,681	2,709	287,174	2,720	288,855	3,062	380,336

クヌギ・ナラ類		広葉樹				合計	
		その他		小計			
面積	材積	面積	材積	面積	材積	面積	材積
—	—	406	—	406	—	407	—
0	8	346	8,788	346	8,796	349	8,859
—	—	708	37,303	708	37,303	709	37,339
5	346	1,675	124,672	1,680	125,018	1,686	125,514
20	1,603	3,461	314,607	3,481	316,210	3,508	320,272
12	1,337	2,985	281,058	2,997	282,395	3,079	295,107
27	3,628	4,701	430,385	4,728	434,013	4,965	472,571
39	4,623	7,343	709,612	7,381	714,235	8,241	870,110
90	11,152	14,098	1,425,074	14,188	1,436,226	16,646	1,921,416
210	28,618	20,372	2,377,973	20,582	2,406,591	25,248	3,410,827
423	59,574	30,016	3,759,330	30,439	3,818,904	39,900	5,943,595
345	46,817	33,259	4,216,975	33,604	4,263,792	44,826	6,774,514
198	28,229	18,187	2,342,267	18,385	2,370,496	24,733	3,835,378
119	16,254	10,996	1,477,318	11,115	1,493,572	16,412	2,738,055
157	22,623	14,101	1,899,925	14,258	1,922,548	25,449	4,564,496
1,645	224,812	162,654	19,405,287	164,299	19,630,099	216,158	31,318,053

クヌギ・ナラ類		広葉樹				合計	
		その他		小計			
面積	材積	面積	材積	面積	材積	面積	材積
1	—	423	—	424	—	426	—
2	59	364	9,160	366	9,219	371	9,406
1	61	724	37,901	725	37,962	726	38,012
7	429	1,688	125,567	1,694	125,996	1,699	126,500
25	2,063	3,525	318,467	3,550	320,530	3,586	325,502
14	1,556	3,440	318,902	3,454	320,458	3,544	333,992
27	3,666	5,074	462,432	5,101	466,098	5,346	506,149
43	5,342	7,846	757,637	7,889	762,979	8,769	923,132
90	11,212	14,650	1,485,362	14,740	1,496,574	17,252	1,995,174
216	29,263	21,255	2,484,229	21,471	2,513,492	26,212	3,538,887
426	60,065	30,681	3,841,000	31,107	3,901,065	40,629	6,042,129
346	46,881	33,569	4,253,500	33,915	4,300,381	45,190	6,825,183
199	28,341	18,300	2,356,087	18,498	2,384,428	24,876	3,856,103
121	16,435	11,077	1,488,253	11,198	1,504,688	16,526	2,757,283
157	22,664	14,297	1,934,421	14,454	1,957,085	25,700	4,616,665
1,673	228,037	166,914	19,872,918	168,586	20,100,955	220,850	31,894,117
						190	

5. 市町別地域森林計画対象森林の異動状況

市町	森林から森林外への異動									森林以外から森林への異動				
	総 数	農 用 地	ゴ ル フ 場 等 地	レ ジ ャ ー 施 設 用 地	住 宅 ・ 別 荘 ・ 工 場 ・ 建 物	敷 地 及 び そ の 付 帯 地	採 石 ・ 採 土 場	ダ ム	道 路	山 原 野 地 採 草 栗 地	そ の 他	総 数	農 用 地	山 原 野 地 採 草 栗 地
総 数	1,513	7	-	83	31	52	203	-	1,136	80	14	18	48	
岩国農林事務所	73	-	-	-	-	-	19	-	54	4	0	3	0	
岩 国 市	73	-	-	-	-	-	19	-	54	4	0	3	0	
和 木 町	0	-	-	-	-	-	-	-	0	-	-	-	-	
柳井農林事務所	6	-	-	0	1	-	4	-	1	13	-	1	12	
柳 井 市	1	-	-	-	-	-	-	-	1	0	-	0	-	
周防大島町	5	-	-	-	1	-	4	-	-	1	-	0	0	
上 関 町	0	-	-	0	-	-	-	-	0	1	-	-	1	
田布施町	0	-	-	-	-	-	-	-	-	6	-	-	6	
平 生 町	0	-	-	-	-	-	-	-	-	5	-	0	5	
周南農林事務所	30	-	-	2	-	-	-	-	29	10	2	2	6	
下 松 市	0	-	-	-	-	-	-	-	-	4	-	-	4	
光 市	2	-	-	2	-	-	-	-	-	3	0	1	2	
周 南 市	29	-	-	-	-	-	-	-	29	3	2	1	0	
山口農林事務所	23	-	-	22	0	-	1	-	1	36	4	3	30	
山 口 市	22	-	-	22	0	-	1	-	-	36	3	3	30	
防 府 市	1	-	-	-	-	-	-	-	1	-	0	-	0	
美祢農林事務所	438	-	-	10	19	-	29	-	380	8	4	3	-	
宇 部 市	65	-	-	3	16	-	3	-	43	0	0	0	-	
美 祢 市	320	-	-	4	-	-	27	-	290	7	4	3	-	
山陽小野田市	53	-	-	3	2	-	0	-	47	-	-	-	-	
下関農林事務所	352	2	-	24	7	1	93	-	225	2	1	1	-	
下 関 市	352	2	-	24	7	1	93	-	225	2	1	1	-	
長門農林事務所	262	-	-	24	2	51	23	-	162	6	3	3	-	
長 門 市	262	-	-	24	2	51	23	-	162	6	3	3	-	
萩農林事務所	328	5	-	2	2	-	34	-	285	2	-	1	1	
萩 市	264	5	-	2	2	-	25	-	231	1	-	1	1	
阿 武 町	64	1	-	1	-	-	9	-	54	0	-	0	-	

(資料) 地域森林計画書(岩徳、萩、豊田、山口)

Ⅱ 森林計画

1. 森林施業計画認定状況

(1) 現在、有効な森林施業計画認定面積の状況

単位面積: ha

区 分	私有林	公有林	計
計	149,340	45,102	194,442
市町長認定	149,237	42,191	191,428
知事認定	103	2,911	3,014

(2) 森林施業計画の認定実績

単位面積: ha

区 分	私有林				公有林				計
	個人	法 人		小計	都道府県	市町村	財産区	小計	
		会社	会社以外						
平成21年度	10,025	1,107	322	11,454	-	891	-	959	12,413
市町長認定	10,025	1,004	322	11,351	-	891	68	959	12,310
知事認定	-	103	-	103	-	-	-	-	103
平成22年度	12,901	593	-	13,494	-	9,815	-	9,815	23,309
市町長認定	12,901	593	-	13,494	-	8,345	-	8,345	21,839
知事認定	-	-	-	-	-	1,470	-	1,470	1,470
平成23年度	21,621	37	-	21,658	-	530	-	530	22,188
市町長認定	21,621	37	-	21,658	-	530	-	530	22,188
知事認定	-	-	-	-	-	-	-	-	-

2 市町別樹種別標準伐期齢

市町	地 域	標準伐期齢						キリ
		スギ	ヒノキ	マツ	その他 針葉樹	クヌギ	その他 広葉樹	
岩国農林事務所 岩国市	内陸(師木野、小瀬、御庄、藤河、 北河内、南河内、本郷町、錦町、美川町、 美和町)	35	40	30	45	10	20	
	内海沿岸(旧岩国、通津、由宇町、 玖珂町、周東町)	40	45	30	45	10	20	
	和木町	40	45	30	45	10	20	
柳井農林事務所 柳井市 周防大島町 上関町 田布施町 平生町		40	45	30	45	10	20	
		40	45	30	45	10	20	
		40	45	30	45	10	20	
		40	45	30	45	10	20	
		40	45	30	45	10	20	
		40	45	30	45	10	20	
周南農林事務所 下松市 光市 周南市		40	45	30	45	10	20	
		40	45	30	45	10	20	
	旧都濃町、旧向道村、旧和田村、 旧鹿野町	35	40	30	45	10	20	
	上記を除く地域	40	45	30	45	10	20	
山口農林事務所 山口市 防府市	旧山口市 内陸(仁保、宮野、山口、 吉敷)、旧徳地町、旧阿東町	35	40	30	45	10	20	
	旧山口市 内海沿岸(仁保、宮野、山口、 吉敷を除く)、旧秋穂町、旧小郡町、 旧阿知須町	40	45	30	45	10	20	
		40	45	30	45	10	20	
美祢農林事務所 宇部市 美祢市 山陽小野田市		40	45	30	45	10	20	
		35	40	30	45	10	20	
		40	45	30	45	10	20	
下関農林事務所 下関市	旧下関市(内日を除く)	40	45	30	45	10	20	
	旧下関市 内日、旧菊川町、旧豊田町、 旧豊浦町	35	40	30	45	10	20	
	旧豊北町	35	40	30	45	10	20	10
長門農林事務所 長門市		35	40	30	45	10	20	
萩農林事務所 萩市 阿武町		35	40	30	45	10	20	
		35	40	30	45	10	20	

(資料) 市町村森林整備計画書

3 市町別の主伐を見合わせるべき立木の樹種別の林齢

市町	地 域	主伐を見合わせるべき立木の樹種別の年齢						
		スギ	ヒノキ	マツ	その他 針葉樹	クヌギ	その他 広葉樹	キリ
岩国農林事務所 岩国市	内陸(師木野、小瀬、御庄、藤河、 北河内、南河内、本郷町、錦町、美川町、 美和町)	20	25	15	30	5	10	
	内海沿岸(旧岩国、通津、由宇町、 玖珂町、周東町)	20	30	15	30	5	10	
	和木町	20	30	15	30	5	10	
柳井農林事務所 柳井市 周防大島町 上関町 田布施町 平生町		20	30	15	30	5	10	
		20	30	15	30	5	10	
		20	30	15	30	5	10	
		20	30	15	30	5	10	
		20	30	15	30	5	10	
周南農林事務所 下松市 光市 周南市		20	30	15	30	5	10	
		20	30	15	30	5	10	
	旧都濃町、旧向道村、旧和田村、 旧鹿野町	20	25	15	30	5	10	
	上記を除く地域	20	30	15	30	5	10	
山口農林事務所 山口市 防府市	内陸(仁保、宮野、山口、吉敷)	20	25	15	30	5	5	
	内海沿岸(仁保、宮野、山口、吉敷を除く)	20	30	15	30	5	5	
	旧徳地町	20	25	15	30	5	10	
	旧秋穂町、旧小郡町、旧阿知須町	20	30	15	30	5	10	
	旧阿東町	20	25	15	30	5	10	
		20	30	15	30	5	10	
美祢農林事務所 宇部市 美祢市 山陽小野田市		20	30	15	30	5	10	
		20	25	15	30	5	10	
		20	30	15	30	5	10	
下関農林事務所 下関市	旧下関市(内日を除く)	20	30	15	30	5	10	
	旧下関市 内日、旧菊川町、旧豊田町、 旧豊浦町	20	25	15	30	5	10	
	旧豊北町	20	30	15	30	5	5	5
長門農林事務所 長門市		20	25	15	30	5	10	
萩農林事務所 萩市 阿武町		20	30	15	30	5	10	
		20	30	15	30	5	10	

(資料) 市町村森林整備計画書

Ⅲ 森林整備地域活動支援交付金事業

1. 交付実績

(1) 交付実績の推移

(単位: ha、円)

年 度	協定数	積算基礎森林面積	交付金額
19	272	46,914.98	234,574,900
20	249	45,634.24	228,171,200
21	352	46,242.86	252,351,450
22	417	49,928.64	286,502,500
23	90	33,802.25	101,792,936

(2) 市町別交付実績

(単位: ha、円)

市 町	協定数	積算基礎 森林面積	交付金額	市 町	協定数	積算基礎 森林面積	交付金額
総 数	90	33,802.25	101,792,936	美祢農林事務所	6	1,473.60	3,960,700
岩国農林事務所	24	7,658.66	28,254,723	宇 部 市	—	—	—
岩 国 市	24	7,658.66	28,254,723	美 祢 市	5	1,324.64	3,740,200
和 木 町	—	—	—	山陽小野田市	1	148.96	220,500
柳井農林事務所	20	1,183.10	6,765,790	下関農林事務所	7	4,385.42	13,431,414
柳 井 市	12	1,048.95	5,845,700	下 関 市	7	4,385.42	13,431,414
周防大島町	8	134.15	920,090	長門農林事務所	7	2,685.09	7,408,685
上 関 町	—	—	—	長 門 市	7	2,685.09	7,408,685
田布施町	—	—	—	萩農林事務所	5	7,722.41	17,863,059
平 生 町	—	—	—	萩 市	3	6,346.54	13,872,459
周南農林事務所	8	4,761.04	12,961,715	阿 武 町	2	1,375.87	3,990,600
下 松 市	—	—	—				
光 市	3	662.69	726,217				
周 南 市	5	4,098.35	12,235,498				
山口農林事務所	13	3,932.93	11,146,850				
山 口 市	13	3,932.93	11,146,850				
防 府 市	—	—	—				

IV やまぐち森林づくり県民税関連事業

1. 事業概要

(1) 公益森林整備事業

荒廃した人工林を対象に強度の間伐を実施し、針葉樹・広葉樹の混じり合った混交林へ誘導する。

(2) 竹繁茂防止緊急対策事業

森林の公益的機能を発揮させるため、繁茂した竹林等を緊急的に伐採する。

(3) 魚つき保安林等海岸林整備事業

荒廃が著しい魚つき保安林等の海岸線の森林を再生整備する。

(4) 豊かな森林づくり推進事業

植生の回復が遅れている事業地へ広葉樹等を植栽するフォローアップ事業や、地域特性を考慮した、本県の独自課題に対応するモデル事業を実施する。

(5) 森林づくり活動支援事業

森林づくりへの理解を高めるため、ボランティア団体等が地域のニーズに応じて取り組む自主的な森林づくり活動の支援を行う。

2. 事業実績

(1) 公益森林整備事業市町別実績

(単位:ha)

市町	箇所数	面積	市町	箇所数	面積
総 数	487	386.61	美 祢 農 林 事 務 所	59	54.43
岩 国 農 林 事 務 所	134	105.10	宇 部 市	10	6.51
岩 国 市	132	103.98	美 祢 市	49	47.92
和 木 町	2	1.12	山陽小野田市	—	—
柳 井 農 林 事 務 所	15	5.40	下 関 農 林 事 務 所	33	25.77
柳 井 市	11	3.60	下 関 市	33	25.77
周防大島町	2	1.15	長 門 農 林 事 務 所	7	14.60
上 関 町	—	—	長 門 市	7	14.60
田布施町	2	0.65	萩 農 林 事 務 所	77	55.89
平 生 町	—	—	萩 市	56	43.66
周 南 農 林 事 務 所	112	75.36	阿 武 町	21	12.23
下 松 市	34	20.77			
光 市	8	4.26			
周 南 市	70	50.33			
山 口 農 林 事 務 所	50	50.06			
山 口 市	47	47.47			
防 府 市	3	2.59			

(2) 竹繁茂防止緊急対策事業市町別実績

ア 竹の全伐

(単位:ha)

市町	箇所数	面積	市町	箇所数	面積
総 数	66	169.57	美 祢 農 林 事 務 所	22	29.20
岩 国 農 林 事 務 所	6	16.30	宇 部 市	6	7.80
岩 国 市	6	16.30	美 祢 市	14	19.60
和 木 町	—	—	山陽小野田市	2	1.80
柳 井 農 林 事 務 所	4	10.40	下 関 農 林 事 務 所	5	21.01
柳 井 市	3	6.20	下 関 市	5	21.01
周防大島町	—	—	長 門 農 林 事 務 所	4	18.33
上 関 町	—	—	長 門 市	4	18.33
田布施町	1	4.20	萩 農 林 事 務 所	10	26.49
平 生 町	—	—	萩 市	8	22.92
周 南 農 林 事 務 所	12	33.57	阿 武 町	2	3.57
下 松 市	1	4.50			
光 市	3	9.21			
周 南 市	8	19.86			
山 口 農 林 事 務 所	3	14.27			
山 口 市	2	10.62			
防 府 市	1	3.65			

イ 再生竹の除去

(単位:ha)

市町	箇所数	面積	市町	箇所数	面積
総 数	113	233.26	美 祢 農 林 事 務 所	29	43.59
岩 国 農 林 事 務 所	9	14.40	宇 部 市	8	10.90
岩 国 市	9	14.40	美 祢 市	17	27.00
和 木 町	—	—	山陽小野田市	4	5.69
柳 井 農 林 事 務 所	9	14.71	下 関 農 林 事 務 所	11	32.65
柳 井 市	2	5.00	下 関 市	11	32.65
周防大島町	2	1.80	長 門 農 林 事 務 所	10	20.86
上 関 町	—	—	長 門 市	10	20.86
田布施町	3	2.51	萩 農 林 事 務 所	14	36.33
平 生 町	2	5.40	萩 市	11	27.12
周 南 農 林 事 務 所	18	44.02	阿 武 町	3	9.21
下 松 市	2	2.70			
光 市	3	7.62			
周 南 市	13	33.70			
山 口 農 林 事 務 所	13	26.70			
山 口 市	10	18.04			
防 府 市	3	8.66			

(3) 魚つき保安林等海岸林整備事業実績

市町	施行地名称	概要
下松市	笠戸島	区域面積 1.00ha 植栽 抵抗性きらら松等 288本 作業歩道整備 77m

(4) 豊かな森林づくり推進事業市町別実績

市町	箇所数	面積	概要
岩国市	1.00	0.40	フォローアップ事業(広葉樹の植栽)
	1.00	0.37	モデル事業(耕作放棄地における繁茂竹林の伐採)
	1.00	1.00	モデル事業(自然公園内の景観整備、広葉樹植栽)
平生町	1.00	0.50	フォローアップ事業(広葉樹の植栽)
光市	1.00	0.10	フォローアップ事業(広葉樹の植栽)
山口市	1.00	0.83	モデル事業(耕作放棄地における繁茂竹林の伐採)
防府市	1.00	2.00	モデル事業(荒廃アカマツ林での抵抗性マツ植栽)
宇部市	1.00	0.60	モデル事業(耕作放棄地における繁茂竹林の伐採)
美祢市	2.00	0.50	フォローアップ事業(広葉樹の植栽)
下関市	2.00	0.90	フォローアップ事業(広葉樹の植栽)
長門市	1.00	0.20	モデル事業(耕作放棄地における繁茂竹林の伐採)
	1.00	1.00	モデル事業(海岸地域における抵抗性マツの植栽)
萩市	2.00	0.40	フォローアップ事業(広葉樹の植栽)

(5) 森林づくり活動支援事業実績

市町	団体名	概要
岩 国 市	古市節分草保存会	森林整備 観察会
	周東里山の会	森林整備 椎茸駒打ち体験
光 市	光市竹林会	森林整備 植樹
周 南 市	徳山積水工業株式会社	森林整備 竹林整備
山 口 市	竹林ボランティア山口南	竹林整備 森林整備
防 府 市	勝坂自治会	被災地における植樹活動
美 祢 市	ボランティア森の子	竹林整備 竹細工教室
下 関 市	しものせき竹取物語	竹林整備 竹細工教室
長 門 市	俵山地区発展青年 促進協議会	竹林整備 植樹
萩	特定非営利活動法人 NPO萩城郭保存会	竹林整備 竹垣づくり

V 造 林

1. 育成単層林整備

(1) 人工造林

ア 樹種別民有林人工造林面積の推移 (単位:ha)

年度	総数	針葉樹						広葉樹
		総数	すぎ	ひのき	あかまつ	くろまつ	その他	
19	441.77	329.15	32.42	287.96	7.17	1.40	0.20	112.62
20	286.17	211.55	22.58	180.16	6.26	0.79	1.76	74.62
21	361.27	271.24	38.76	225.69	4.94	0.74	1.11	90.03
22	216.55	144.13	19.94	116.33	5.64	1.54	0.68	72.42
23	307.68	224.86	35.93	181.82	5.80	0.70	0.61	82.82

イ 資金別人工造林面積の推移 (単位:ha)

年度	総数	補助造林			融資造林				自 力 造 林	旧緑資源 機構	
		総数	公有林	公社造林	その他	総数	公有林	公社造林			その他
19	441.77	222.72	28.29	-	194.43	-	-	-	-	48.6	170.45
20	286.17	122.72	20.54	-	102.18	-	-	-	-	46.9	116.55
21	361.27	177.04	22.87	-	154.17	-	-	-	-	47.06	137.17
22	216.55	140.49	11.98	-	128.51	0.70	0.70	-	-	39.05	36.31
23	307.68	164.10	26.70	-	137.40	-	-	-	-	42.75	100.83

ウ 施行主体別造林種別人工造林面積 (単位:ha)

施行主体	総数	再造林	拡大造林	備考
総数	307.68	156.88	150.80	
県	23.40	4.73	18.67	
農林振興公社	-	-	-	
市町村	26.70	14.38	12.32	
その他	156.75	52.28	104.47	
森林農地整備センター	100.83	85.49	15.34	

注)人工造林には治山事業を含む。

工 市町別造林実績

市町	総 数			補 助								
	総 数	再造林	拡 大 造 林	総 数			水 土 保 全 林			共 生 林		
				総 数	再造林	拡 大 造 林	総 数	再造林	拡 大 造 林	総 数	再造林	拡 大 造 林
総 数	307.68	156.88	150.80	164.10	62.03	102.07	158.16	61.89	96.27	4.49	0.14	4.35
岩 国 農 林 事 務 所	52.54	16.17	36.37	39.92	8.69	31.23	39.92	8.69	31.23	—	—	—
岩 国 市	52.44	16.07	36.37	39.82	8.59	31.23	39.82	8.59	31.23	—	—	—
和 木 町	0.10	0.10	—	0.10	0.10	—	0.10	0.10	—	—	—	—
柳 井 農 林 事 務 所	5.62	0.22	5.40	5.12	0.22	4.90	4.34	0.22	4.12	0.78	—	0.78
柳 井 市	1.95	—	1.95	1.79	—	1.79	1.79	—	1.79	—	—	—
周 防 大 島 町	1.54	—	1.54	1.30	—	1.30	1.30	—	1.30	—	—	—
上 関 町	—	—	—	—	—	—	—	—	—	—	—	—
田 布 施 町	1.81	—	1.81	1.81	—	1.81	1.03	—	1.03	0.78	—	0.78
平 生 町	0.32	0.22	0.10	0.22	0.22	—	0.22	0.22	—	—	—	—
周 南 農 林 事 務 所	67.12	27.52	39.60	37.71	16.38	21.33	32.70	16.24	16.46	3.56	0.14	3.42
下 松 市	0.54	0.54	—	0.54	0.54	—	0.54	0.54	—	—	—	—
光 市	21.78	3.28	18.50	11.33	0.33	11.00	6.32	0.19	6.13	3.56	0.14	3.42
周 南 市	44.80	23.70	21.10	25.84	15.51	10.33	25.84	15.51	10.33	—	—	—
山 口 農 林 事 務 所	102.48	85.89	16.59	34.01	18.30	15.71	34.01	18.30	15.71	—	—	—
山 口 市	94.22	84.24	9.98	27.41	17.97	9.44	27.41	17.97	9.44	—	—	—
防 府 市	8.26	1.65	6.61	6.60	0.33	6.27	6.60	0.33	6.27	—	—	—
美 祢 農 林 事 務 所	15.15	9.57	5.58	15.15	9.57	5.58	15.15	9.57	5.58	—	—	—
宇 部 市	5.16	2.50	2.66	5.16	2.50	2.66	5.16	2.50	2.66	—	—	—
美 祢 市	8.79	6.07	2.72	8.79	6.07	2.72	8.79	6.07	2.72	—	—	—
山 陽 小 野 田 市	1.20	1.00	0.20	1.20	1.00	0.20	1.20	1.00	0.20	—	—	—
下 関 農 林 事 務 所	25.45	4.64	20.81	11.84	1.50	10.34	11.84	1.50	10.34	—	—	—
下 関 市	25.45	4.64	20.81	11.84	1.50	10.34	11.84	1.50	10.34	—	—	—
長 門 農 林 事 務 所	26.35	6.28	20.07	13.47	0.78	12.69	13.32	0.78	12.54	0.15	—	0.15
長 門 市	26.35	6.28	20.07	13.47	0.78	12.69	13.32	0.78	12.54	0.15	—	0.15
萩 農 林 事 務 所	12.97	6.59	6.38	6.88	6.59	0.29	6.88	6.59	0.29	—	—	—
萩 市	6.15	5.54	0.61	5.64	5.54	0.10	5.64	5.54	0.10	—	—	—
阿 武 町	6.82	1.05	5.77	1.24	1.05	0.19	1.24	1.05	0.19	—	—	—

(単位:ha)

			融 資			自 力									旧緑資源機構		
資源循環林			総 数	再造林	拡大造林	総 数			治 山			その他			総数	再造林	拡大造林
総 数	再造林	拡大造林				総 数	再造林	拡大造林	総 数	再造林	拡大造林	総 数	再造林	拡大造林			
1.45	-	1.45	-	-	-	42.75	9.36	33.39	23.40	4.73	18.67	19.35	4.63	14.72	100.83	85.49	15.34
-	-	-	-	-	-	5.14	-	5.14	-	-	-	5.14	-	5.14	7.48	7.48	-
-	-	-	-	-	-	5.14	-	5.14	-	-	-	5.14	-	5.14	7.48	7.48	-
-	-	-	-	-	-	-	-	-	-	-	-	-	-	-	-	-	-
-	-	-	-	-	-	0.50	-	0.50	-	-	-	0.50	-	0.50	-	-	-
-	-	-	-	-	-	0.16	-	0.16	-	-	-	0.16	-	0.16	-	-	-
-	-	-	-	-	-	0.24	-	0.24	-	-	-	0.24	-	0.24	-	-	-
-	-	-	-	-	-	-	-	-	-	-	-	-	-	-	-	-	-
-	-	-	-	-	-	-	-	-	-	-	-	-	-	-	-	-	-
-	-	-	-	-	-	0.10	-	0.10	-	-	-	0.10	-	0.10	-	-	-
1.45	-	1.45	-	-	-	17.46	4.17	13.29	17.46	4.17	13.29	-	-	-	11.95	6.97	4.98
-	-	-	-	-	-	-	-	-	-	-	-	-	-	-	-	-	-
1.45	-	1.45	-	-	-	10.45	2.95	7.50	10.45	2.95	7.50	-	-	-	-	-	-
-	-	-	-	-	-	7.01	1.22	5.79	7.01	1.22	5.79	-	-	-	11.95	6.97	4.98
-	-	-	-	-	-	5.51	4.63	0.88	-	-	-	5.51	4.63	0.88	62.96	62.96	-
-	-	-	-	-	-	3.85	3.31	0.54	-	-	-	3.85	3.31	0.54	62.96	62.96	-
-	-	-	-	-	-	1.66	1.32	0.34	-	-	-	1.66	1.32	0.34	-	-	-
-	-	-	-	-	-	-	-	-	-	-	-	-	-	-	-	-	-
-	-	-	-	-	-	-	-	-	-	-	-	-	-	-	-	-	-
-	-	-	-	-	-	-	-	-	-	-	-	-	-	-	-	-	-
-	-	-	-	-	-	5.56	0.56	5.00	0.56	0.56	-	5.00	-	5.00	8.05	2.58	5.47
-	-	-	-	-	-	5.56	0.56	5.00	0.56	0.56	-	5.00	-	5.00	8.05	2.58	5.47
-	-	-	-	-	-	2.49	-	2.49	-	-	-	2.49	-	2.49	10.39	5.50	4.89
-	-	-	-	-	-	2.49	-	2.49	-	-	-	2.49	-	2.49	10.39	5.50	4.89
-	-	-	-	-	-	6.09	-	6.09	5.38	-	5.38	0.71	-	0.71	-	-	-
-	-	-	-	-	-	0.51	-	0.51	-	-	-	0.51	-	0.51	-	-	-
-	-	-	-	-	-	5.58	-	5.58	5.38	-	5.38	0.20	-	0.20	-	-	-

才 施行主体別人工造林面積

(単位:ha)

施 行 主 体	総 数	補 助	融 資	自 力
	面 積	面 積	面 積	面 積
総 数	307.68	164.10	—	143.58
県 計	23.40	—	—	23.40
分 収 林	—	—	—	—
治山事業による造林等	23.40	—	—	23.40
市 町 計	26.70	26.70	—	—
市 町 村 有 林	26.70	26.70	—	—
分 収 林	—	—	—	—
個 人 そ の 他	—	—	—	—
財 産 区	—	—	—	—
そ の 他	—	—	—	—
森 林 組 合	90.58	90.48	—	0.10
やまぐち農林振興社	—	—	—	—
施業計画作成主体	36.17	36.17	—	—
任 意 団 体	—	—	—	—
協 定 締 結 者	—	—	—	—
旧 緑 資 源 機 構	100.83	—	—	100.83
非 営 利 活 動 法 人 等	—	—	—	—
そ の 他	30.00	10.75	—	19.25

力 被害跡地造林実績

(単位:ha)

市 町	総 数				農林振興公社				そ の 他			
	総 数	補 助	融 資	自 力	総 数	補 助	融 資	自 力	総 数	補 助	融 資	自 力
総 数	8.01	3.84	-	4.17	-	-	-	-	8.01	3.84	-	4.17
岩国農林事務所	-	-	-	-	-	-	-	-	-	-	-	-
柳井農林事務所	-	-	-	-	-	-	-	-	-	-	-	-
周南農林事務所	-	-	-	-	-	-	-	-	-	-	-	-
山口農林事務所	5.25	1.08	-	4.17	-	-	-	-	5.25	1.08	-	4.17
山口市	3.70	0.75	-	2.95	-	-	-	-	3.70	0.75	-	2.95
防府市	1.55	0.33	-	1.22	-	-	-	-	1.55	0.33	-	1.22
美祿農林事務所	1.07	1.07	-	-	-	-	-	-	1.07	1.07	-	-
美祿市	1.00	1.00	-	-	-	-	-	-	1.00	1.00	-	-
山陽小野田市	-	-	-	-	-	-	-	-	0.07	0.07	-	-
下関農林事務所	1.21	1.21	-	-	-	-	-	-	1.21	1.21	-	-
下関市	1.21	1.21	-	-	-	-	-	-	1.21	1.21	-	-
長門農林事務所	0.17	0.17	-	-	-	-	-	-	0.17	0.17	-	-
長門市	0.17	0.17	-	-	-	-	-	-	0.17	0.17	-	-
萩農林事務所	0.31	0.31	-	-	-	-	-	-	0.31	0.31	-	-
萩市	0.31	0.31	-	-	-	-	-	-	0.31	0.31	-	-

キ 松くい虫被害跡地復旧造林

(ア) 事業別面積の推移

(単位:ha)

年 度	総 数	人 工 造 林	特殊林地改良
19	15.35	15.35	—
20	9.30	9.30	—
21	36.95	36.95	—
22	14.97	14.97	—
23	8.53	8.53	—

(イ) 市町別事業別内訳

(単位:ha)

市町	総 数	人工造林	特殊林地改良	市町村	総 数	人工造林	特殊林地改良
総 数	8.53	8.53	—	宇 部 市	—	—	—
岩 国 市	—	—	—	美 祢 市	—	—	—
和 木 町	—	—	—	山陽小野田市	—	—	—
柳 井 市	—	—	—	下 関 市	—	—	—
周防大島町	—	—	—	長 門 市	—	—	—
上 関 町	—	—	—	萩 市	—	—	—
田布施町	—	—	—	阿 武 町	—	—	—
平 生 町	—	—	—				
下 松 市	—	—	—				
光 市	—	—	—				
周 南 市	—	—	—				
山 口 市	8.53	8.53	—				
防 府 市	—	—	—				

(2)保 育

ア 補助事業実績の推移

年 度	総 数						水 土 保 全 林					
	総 数	下 刈	枝打ち	雪 起 こし	倒 木 起こし	除間伐	総 数	下 刈	枝打ち	雪 起 こし	倒 木 起こし	除間伐
19	6,475.26	2,082.74	1,057.81	0.49	—	3,334.22	5,670.19	1,847.19	1,001.87	0.49	—	2,820.64
20	5,556.11	1,778.12	919.58	2.47	—	2,855.94	5,027.74	1,499.01	860.49	2.47	—	2,665.77
21	4,959.41	1,573.71	873.80	—	—	2,511.90	4,702.95	1,415.17	854.08	—	—	2,433.70
22	4,357.03	1,352.22	801.68	10.53	—	2,192.60	4,225.92	1,267.54	794.48	10.53	—	2,153.37
23	3,896.13	1,279.81	722.03	2.33	—	1,891.96	3,793.34	1,203.34	708.00	2.33	—	1,879.67

注)下刈は2回刈を含む。

イ 市町別補助事業実績

市 町	総 数						水 土 保 全 林					
	総 数	下 刈	枝打ち	雪 起 こし	倒 木 起こし	除間伐	総 数	下 刈	枝打ち	雪 起 こし	倒 木 起こし	除間伐
総 数	3,896.13	1,279.81	722.03	2.33	—	1,891.96	3,793.34	1,203.34	708.00	2.33	—	1,879.67
岩国農林事務所	693.72	238.36	70.62	1.60	—	383.14	693.34	237.98	70.62	1.60	—	383.14
岩 国 市	693.50	238.14	70.62	1.60	—	383.14	693.12	237.76	70.62	1.60	—	383.14
和 木 町	0.22	0.22	—	—	—	—	0.22	0.22	—	—	—	—
柳井農林事務所	142.19	69.20	12.57	—	—	60.42	134.47	64.82	12.57	—	—	57.08
柳 井 市	66.83	39.01	1.55	—	—	26.27	66.83	39.01	1.55	—	—	26.27
周防大島町	23.66	6.79	2.05	—	—	14.82	22.31	5.44	2.05	—	—	14.82
上 関 町	—	—	—	—	—	—	—	—	—	—	—	—
田布施町	43.54	18.22	6.42	—	—	18.90	37.17	15.19	6.42	—	—	15.56
平 生 町	8.16	5.18	2.55	—	—	0.43	8.16	5.18	2.55	—	—	0.43
周南農林事務所	639.23	324.90	63.88	—	—	250.45	558.52	260.20	52.27	—	—	246.05
下 松 市	10.63	3.92	—	—	—	6.71	9.50	2.79	—	—	—	6.71
光 市	189.86	157.38	3.75	—	—	28.73	136.26	107.38	3.75	—	—	25.13
周 南 市	438.74	163.60	60.13	—	—	215.01	412.76	150.03	48.52	—	—	214.21

(単位:ha)

共生林						資源循環林					
総数	下刈	枝打ち	雪起 こし	倒木 起こし	除間伐	総数	下刈	枝打ち	雪起 こし	倒木 起こし	除間伐
170.14	27.15	4.29	—	—	138.70	634.93	208.40	51.65	—	—	374.88
55.75	21.09	3.11	—	—	31.55	472.62	258.02	55.98	—	—	158.62
48.51	30.52	5.35	—	—	12.64	207.95	128.02	14.37	—	—	65.56
52.03	30.13	0.46	—	—	21.44	79.08	54.55	6.74	—	—	17.79
36.22	31.45	—	—	—	4.77	66.57	45.02	14.03	—	—	7.52

(単位:ha)

共生林						資源循環林					
総数	下刈	枝打ち	雪起 こし	倒木 起こし	除間伐	総数	下刈	枝打ち	雪起 こし	倒木 起こし	除間伐
36.22	31.45	—	—	—	4.77	66.57	45.02	14.03	—	—	7.52
0.38	0.38	—	—	—	—	—	—	—	—	—	—
0.38	0.38	—	—	—	—	—	—	—	—	—	—
—	—	—	—	—	—	—	—	—	—	—	—
4.38	4.38	—	—	—	—	3.34	—	—	—	—	3.34
—	—	—	—	—	—	—	—	—	—	—	—
1.35	1.35	—	—	—	—	—	—	—	—	—	—
—	—	—	—	—	—	—	—	—	—	—	—
3.03	3.03	—	—	—	—	3.34	—	—	—	—	3.34
—	—	—	—	—	—	—	—	—	—	—	—
25.97	23.56	—	—	—	2.41	54.74	41.14	11.61	—	—	1.99
0.65	0.65	—	—	—	—	0.48	0.48	—	—	—	—
23.66	22.05	—	—	—	1.61	29.94	27.95	—	—	—	1.99
1.66	0.86	—	—	—	0.80	24.32	12.71	11.61	—	—	—

イ 市町別補助事業実績(つづき)

市 町	総 数						水 土 保 全 林					
	総 数	下 刈	枝 打 ち	雪 起 こ し	倒 木 起 こ し	除 間 伐	総 数	下 刈	枝 打 ち	雪 起 こ し	倒 木 起 こ し	除 間 伐
山口農林事務所	605.20	303.01	101.13	—	—	201.06	605.20	303.01	101.13	—	—	201.06
山 口 市	581.12	296.61	98.94	—	—	185.57	581.12	296.61	98.94	—	—	185.57
防 府 市	24.08	6.40	2.19	—	—	15.49	24.08	6.40	2.19	—	—	15.49
美祿農林事務所	475.29	148.55	67.43	—	—	259.31	475.29	148.55	67.43	—	—	259.31
宇 部 市	27.89	19.12	1.57	—	—	7.20	27.89	19.12	1.57	—	—	7.20
美 祿 市	390.30	122.99	49.44	—	—	217.87	390.30	122.99	49.44	—	—	217.87
山陽小野田市	57.10	6.44	16.42	—	—	34.24	57.10	6.44	16.42	—	—	34.24
下関農林事務所	543.42	69.55	171.76	—	—	302.11	543.42	69.55	171.76	—	—	302.11
下 関 市	543.42	69.55	171.76	—	—	302.11	543.42	69.55	171.76	—	—	302.11
長門農林事務所	265.94	77.46	79.54	—	—	108.94	262.52	76.54	77.27	—	—	108.71
長 門 市	265.94	77.46	79.54	—	—	108.94	262.52	76.54	77.27	—	—	108.71
萩農林事務所	531.14	48.78	155.10	0.73	—	326.53	520.58	42.69	154.95	0.73	—	322.21
萩 市	454.39	44.32	118.78	0.73	—	290.56	446.43	38.43	118.63	0.73	—	288.64
阿 武 町	76.75	4.46	36.32	—	—	35.97	74.15	4.26	36.32	—	—	33.57

(単位:ha)

共生林						資源循環林					
総数	下刈	枝打ち	雪 こし	倒木 起こし	除間伐	総数	下刈	枝打ち	雪 こし	倒木 起こし	除間伐
-	-	-	-	-	-	-	-	-	-	-	-
-	-	-	-	-	-	-	-	-	-	-	-
-	-	-	-	-	-	-	-	-	-	-	-
-	-	-	-	-	-	-	-	-	-	-	-
-	-	-	-	-	-	-	-	-	-	-	-
-	-	-	-	-	-	-	-	-	-	-	-
-	-	-	-	-	-	-	-	-	-	-	-
-	-	-	-	-	-	-	-	-	-	-	-
-	-	-	-	-	-	-	-	-	-	-	-
-	-	-	-	-	-	3.42	0.92	2.27	-	-	0.23
-	-	-	-	-	-	3.42	0.92	2.27	-	-	0.23
5.49	3.13	-	-	-	2.36	5.07	2.96	0.15	-	-	1.96
4.25	2.93	-	-	-	1.32	3.71	2.96	0.15	-	-	0.60
1.24	0.20	-	-	-	1.04	1.36	-	-	-	-	1.36

2. 育成複層林整備

(1) 育成複層林整備(人工林型)

ア 資金別造林面積の推移

(単位:ha)

年度	総数	補助	融資	自力
19	10.28	9.76	—	0.52
20	4.43	3.52	—	0.91
21	16.03	15.68	—	0.35
22	15.78	9.79	—	5.99
23	26.72	26.09	—	0.63

イ 市町別補助事業実績

(単位:ha)

市町	総数		水土保持林		共生林		資源循環林	
	樹下 植栽	受光伐	樹下 植栽	受光伐	樹下 植栽	受光伐	樹下 植栽	受光伐
総数	26.09	6.60	26.09	6.60	—	—	—	—
岩国農林事務所	—	0.57	—	0.57	—	—	—	—
岩国市	—	0.57	—	0.57	—	—	—	—
周南農林事務所	4.59	4.59	4.59	4.59	—	—	—	—
光市	0.15	0.15	0.15	0.15	—	—	—	—
周南市	4.44	4.44	4.44	4.44	—	—	—	—
山口農林事務所	0.24	0.24	0.24	0.24	—	—	—	—
山口市	0.24	0.24	0.24	0.24	—	—	—	—
美祢農林事務所	1.08	1.08	1.08	1.08	—	—	—	—
美祢市	1.08	1.08	1.08	1.08	—	—	—	—
下関農林事務所	20.06	—	20.06	—	—	—	—	—
下関市	20.06	—	20.06	—	—	—	—	—
長門農林事務所	—	—	—	—	—	—	—	—
萩農林事務所	0.12	0.12	0.12	0.12	—	—	—	—
萩市	0.12	0.12	0.12	0.12	—	—	—	—

(2)育成複層林整備(天然林改良型)

ア 資金別造林面積の推移

(単位:ha)

年 度	総 数	補 助	融 資	自 力
19	11.75	11.75	—	—
20	8.26	8.26	—	—
21	2.13	2.13	—	—
22	7.41	7.41	—	—
23	5.47	5.47	—	—

イ 市町別補助事業実績

(単位:ha)

市 町	総 数		水土保全林		共 生 林		資源循環林	
	改良	苗木の 植栽	改良	苗木の 植栽	改良	苗木の 植栽	改良	苗木の 植栽
総 数	5.47	5.47	5.47	5.47	—	—	—	—
岩国農林事務所	—	—	—	—	—	—	—	—
周南農林事務所	—	—	—	—	—	—	—	—
山口農林事務所	0.92	0.92	0.92	0.92	—	—	—	—
山口市	0.92	0.92	0.92	0.92	—	—	—	—
美祢農林事務所	2.55	2.55	2.55	2.55	—	—	—	—
美祢市	2.55	2.55	2.55	2.55	—	—	—	—
萩農林事務所	2.00	2.00	2.00	2.00	—	—	—	—
萩市	2.00	2.00	2.00	2.00	—	—	—	—

(3)保 育

市町別補助事業実績

市 町	総 数					水 土 保 全 林				
	総 数	下 刈	除間伐	雪 起 こし	倒 木 起こし	総 数	下 刈	除間伐	雪 起 こし	倒 木 起こし
総 数	172.05	145.62	26.73	0.37	—	168.00	141.57	26.73	0.37	—
岩国農林事務所	31.42	29.08	2.34	—	—	31.42	29.08	2.34	—	—
岩 国 市	31.26	28.92	2.34	—	—	31.26	28.92	2.34	—	—
和 木 町	0.16	0.16	—	—	—	0.16	0.16	—	—	—
柳井農林事務所	6.91	6.91	—	—	—	6.91	6.91	—	—	—
柳 井 市	0.14	0.14	—	—	—	0.14	0.14	—	—	—
周防大島町	1.00	1.00	—	—	—	1.00	1.00	—	—	—
上 関 町	—	—	—	—	—	—	—	—	—	—
田布施町	5.50	5.50	—	—	—	5.50	5.50	—	—	—
平 生 町	0.27	0.27	—	—	—	0.27	0.27	—	—	—
周南農林事務所	20.99	18.31	3.35	—	—	16.94	14.26	3.35	—	—
下 松 市	—	—	0.67	—	—	—	—	0.67	—	—
光 市	11.02	9.02	2.00	—	—	6.97	4.97	2.00	—	—
周 南 市	9.97	9.29	0.68	—	—	9.97	9.29	0.68	—	—
山口農林事務所	15.56	14.14	1.42	—	—	15.56	14.14	1.42	—	—
山 口 市	15.56	14.14	1.42	—	—	15.56	14.14	1.42	—	—
防 府 市	—	—	—	—	—	—	—	—	—	—
美祿農林事務所	29.28	22.93	6.35	—	—	29.28	22.93	6.35	—	—
宇 部 市	1.62	1.62	—	—	—	1.62	1.62	—	—	—
美 祿 市	25.81	19.46	6.35	—	—	25.81	19.46	6.35	—	—
山陽小野田市	1.85	1.85	—	—	—	1.85	1.85	—	—	—
下関農林事務所	18.39	16.06	2.33	—	—	18.39	16.06	2.33	—	—
下 関 市	18.39	16.06	2.33	—	—	18.39	16.06	2.33	—	—
長門農林事務所	20.94	20.94	—	—	—	20.94	20.94	—	—	—
長 門 市	20.94	20.94	—	—	—	20.94	20.94	—	—	—
萩農林事務所	28.56	17.25	10.94	0.37	—	28.56	17.25	10.94	0.37	—
萩 市	28.30	16.99	10.94	0.37	—	28.30	16.99	10.94	0.37	—
阿 武 町	0.26	0.26	—	—	—	0.26	0.26	—	—	—

3. 造林作業路

(1)事業別延長の推移

(単位:m)

年 度	総 数	造林補助事業総数	育成単層林整備		育成複層林整備		特定間伐	長期育成循環整備	機能増進育保	森林整備加速化・林業再生事業	美しい森林づくり基盤整備交付金	森林づくり交付金
			人工造林	保 育	樹下植栽等	改 良						
19	44,357	44,357	8,261	29,993	932	—	—	—	5,171	—	—	—
20	44,101	44,101	3,595	23,703	—	—	—	756	16,047	—	—	—
21	48,766	44,825	2,063	24,612	277	—	—	40	17,833	2,677	1,264	—
22	68,658	14,537	3,052	2,513	—	—	—	—	8,972	50,352	3,769	—
23	116,914	12,681	2,057	5,103	518	—	—	—	5,003	102,886	1,347	—

(2)市町別事業別内訳

(単位:m)

市町	総 数		育成単層林整備				育成複層林整備				特定間伐		長期育成循環整備		機能増進育保		森林整備加速化・林業再生事業		美しい森林づくり基盤整備交付金	
			人工造林		保 育		樹下植栽等		改 良											
	路線数	延長	路線数	延長	路線数	延長	路線数	延長	路線数	延長	路線数	延長	路線数	延長	路線数	延長	路線数	延長	路線数	延長
総 数	129	116,914	3	2,057	5	5,103	1	518	—	—	—	—	—	7	5,003	111	102,886	2	1,347	
岩 国 市	36	29,872	1	1,319	—	—	—	—	—	—	—	—	—	—	2	3,490	33	25,063	—	—
柳 井 市	7	4,928	—	—	—	—	—	—	—	—	—	—	—	—	—	7	4,928	—	—	
田 布 施 町	3	3,006	—	—	—	—	—	—	—	—	—	—	—	—	—	3	3,006	—	—	
平 生 町	1	738	—	—	—	—	—	—	—	—	—	—	—	—	—	1	738	—	—	
下 松 市	2	1,204	—	—	—	—	—	—	—	—	—	—	—	—	1	573	1	631	—	—
周 南 市	8	13,098	1	520	3	3,365	—	—	—	—	—	—	—	—	1	272	2	8,284	1	657
光 市	2	239	—	—	—	—	—	—	—	—	—	—	—	—	2	239	—	—	—	—
山 口 市	12	9,272	1	218	2	1,738	—	—	—	—	—	—	—	—	1	429	8	6,887	—	—
防 府 市	2	4,222	—	—	—	—	—	—	—	—	—	—	—	—	—	2	4,222	—	—	
宇 部 市	3	1,964	—	—	—	—	—	—	—	—	—	—	—	—	—	3	1,964	—	—	
美 祢 市	19	20,606	—	—	—	1	518	—	—	—	—	—	—	—	—	17	19,398	1	690	
山陽小野田 市	7	6,454	—	—	—	—	—	—	—	—	—	—	—	—	—	7	6,454	—	—	
下 関 市	13	9,807	—	—	—	—	—	—	—	—	—	—	—	—	—	13	9,807	—	—	
長 門 市	10	8,248	—	—	—	—	—	—	—	—	—	—	—	—	—	10	8,248	—	—	
萩 市	4	3,256	—	—	—	—	—	—	—	—	—	—	—	—	—	4	3,256	—	—	

4. 種 苗

(1) 県営種子採取量の推移

(単位:kg)

年 度	総 数	樹 種 別			
		す ぎ	ひ の き	あ か ま つ	く ろ ま つ
19	85	6	67	7	5
20	163	7	150	2	3
21	133	7	120	3	3
22	8	1	4	1	2
23	133	12	118	1	2

(2) 樹種別山行苗木の生産量

(単位:千本)

年 度	総 数	実 生 苗											さ し き 苗
		針 葉 樹							広 葉 樹				
		総 数	す ぎ	ひ の き	あ ま	か つ ま つ	く ろ ま つ	そ の 他	総 数	く ぬ ぎ	や し や ぶ し 類	そ の 他	
19	1,239	975	64	852	23	36	0	212	121	9	82	52	
20	1,091	821	34	745	14	27	0	238	110	6	123	32	
21	915	700	17	641	22	20	0	170	94	6	70	45	
22	645	479	19	417	22	21	0	141	99	8	34	25	
23	635	509	16	458	18	17	0	98	50	9	39	28	

(3) 樹種別山行苗木の所要量

(単位:千本)

年 度	総 数	実 生 苗											さ し き 苗
		針 葉 樹							広 葉 樹				
		総 数	す ぎ	ひ の き	あ ま	か つ ま つ	く ろ ま つ	そ の 他	総 数	く ぬ ぎ	や し や ぶ し 類	そ の 他	
19	1,262	886	81	767	28	11	1	334	156	8	170	41	
20	1,101	810	76	704	20	9	1	254	108	6	141	37	
21	1,061	749	16	706	22	4	1	256	94	8	154	56	
22	761	496	47	428	18	2	1	223	127	4	92	42	
23	966	681	34	621	23	2	1	250	95	18	137	35	

(4) 経営規模別生産者数及び経営面積の推移

(単位:ha)

年 度	総 数		0.10ha未満		0.10~0.50		0.50~1.00		1.00ha以上	
	人数	面積	人数	面積	人数	面積	人数	面積	人数	面積
19	47	10.90	19	0.90	22	4.80	4	2.60	2	2.60
20	43	12.06	11	0.51	22	3.90	7	4.15	3	3.50
21	40	10.00	14	0.63	18	3.62	6	3.75	2	2.00
22	35	9.55	13	0.51	13	2.54	7	4.30	2	2.20
23	30	8.57	11	0.35	12	2.77	5	2.95	2	2.50

5. 間伐

(1) 間伐実績の推移

年度	造林補助事業		造林補助事業	うち搬出間伐	治山事業	融資	旧緑資源機構	その他					
	総数	うち搬出間伐						総数	県民税関連事業	市町村単独事業	森林づくり交付金	森林整備加速化・再生基金事業	自力等
19	5,455.18	138.14	3,889.10	138.14	560.42	—	357.93	647.73	577.49	13.25	23.71	—	33.28
20	5,939.96	176.68	3,713.38	176.68	494.06	7.82	620.83	1,103.87	602.29	—	237.72	—	263.86
21	6,596.64	293.75	3,524.69	293.75	545.59	—	614.95	1,911.41	652.06	40.80	803.65	341.21	73.69
22	6,700.95	369.51	3,333.91	332.80	476.16	—	941.82	1,949.06	400.43	13.86	—	1,345.18	189.59
23	6,867.20	476.63	1,928.49	371.28	170.04	8.09	568.77	4,191.81	386.61	30.97	—	2,901.92	872.31

(2) 市町別間伐実績

市町	造林補助事業		造林補助事業	うち搬出間伐	治山事業	融資	旧緑資源機構	その他					
	総数	うち搬出間伐						総数	県民税関連事業	市町村単独事業	森林づくり交付金	森林整備加速化・再生基金事業	自力等
総数	6,867.20	476.63	1,928.49	371.28	170.04	8.09	568.77	4,191.81	386.61	30.97	—	2,901.92	872.31
岩国農林事務所	1,394.68	120.47	386.05	60.47	—	2.98	76.71	928.94	105.10	7.42	—	686.92	129.50
岩国市	1,390.56	120.47	386.05	60.47	—	2.98	76.71	924.82	103.98	7.42	—	686.92	126.50
和木町	4.12	—	—	—	—	—	—	4.12	1.12	—	—	—	3.00
柳井農林事務所	196.94	11.86	60.42	11.86	11.15	—	—	125.37	5.40	—	—	91.69	28.28
柳井市	111.63	8.33	26.27	8.33	11.15	—	—	74.21	3.60	—	—	59.24	11.37
周防大島町	24.20	—	14.82	—	—	—	—	9.38	1.15	—	—	5.73	2.50
上関町	0.30	—	—	—	—	—	—	0.30	—	—	—	—	0.30
田布施町	47.99	3.53	18.90	3.53	—	—	—	29.09	0.65	—	—	19.73	8.71
平生町	12.82	—	0.43	—	—	—	—	12.39	—	—	—	6.99	5.40
周南農林事務所	820.20	80.45	258.39	72.48	33.99	3.31	67.55	456.96	75.36	5.62	—	249.47	126.51
下松市	54.84	2.67	7.38	2.67	—	—	—	47.46	20.77	5.62	—	9.47	11.60
光市	85.91	0.81	30.88	0.81	14.87	—	—	40.16	4.26	—	—	19.07	16.83
周南市	679.45	76.97	220.13	69.00	19.12	3.31	67.55	369.34	50.33	—	—	220.93	98.08
山口農林事務所	1,243.37	78.66	202.72	51.31	32.65	—	269.50	738.50	50.06	—	—	456.51	231.93
山口市	1,191.93	68.41	187.23	41.06	17.71	—	269.50	717.49	47.47	—	—	450.40	219.62
防府市	51.44	10.25	15.49	10.25	14.94	—	—	21.01	2.59	—	—	6.11	12.31
美祿農林事務所	712.77	70.69	266.74	70.69	17.89	—	8.34	419.80	54.43	17.93	—	247.48	99.96
宇部市	66.19	12.13	7.20	12.13	—	—	—	58.99	6.51	7.88	—	20.55	24.05
美祿市	590.31	50.02	225.30	50.02	17.89	—	8.34	338.78	47.92	6.95	—	215.49	68.42
山陽小野田市	56.27	8.54	34.24	8.54	—	—	—	22.03	—	3.10	—	11.44	7.49
下関農林事務所	834.98	43.10	307.64	39.27	19.38	1.80	48.36	457.80	25.77	—	—	355.79	76.24
下関市	834.98	43.10	307.64	39.27	19.38	1.80	48.36	457.80	25.77	—	—	355.79	76.24
長門農林事務所	629.48	27.05	108.94	27.05	34.12	—	10.59	475.83	14.60	—	—	407.63	53.60
長門市	629.48	27.05	108.94	27.05	34.12	—	10.59	475.83	14.60	—	—	407.63	53.60
萩農林事務所	1,034.78	44.35	337.59	38.15	20.86	—	87.72	588.61	55.89	—	—	406.43	126.29
萩市	878.96	39.91	301.62	33.71	10.47	—	87.72	479.15	43.66	—	—	321.98	113.51
阿武町	155.82	4.44	35.97	4.44	10.39	—	—	109.46	12.23	—	—	84.45	12.78

注) 県民税関連事業は公益森林整備事業の実績数値

VI 県行造林

1. 契約種別県行造林地面積

(単位:ha)

種 類	面 積	農 林 事 務 所 別 内 訳							
		岩 国	柳 井	周 南	山 口	美 祢	下 関	長 門	萩
総 数	3,150	112	28	611	808	398	504	223	466
県有模範林	1,597	—	28	139	615	368	252	48	147
大典記念公有林野県行造林	231	—	—	79	63	20	36	10	23
私有林野治水県行造林	45	20	—	—	—	—	6	—	19
資源開発県行造林	895	15	—	359	86	10	140	129	156
パルプ資源県行造林	64	—	—	—	—	—	54	—	10
普通県行造林	318	77	—	34	44	—	16	36	111

2. 市町別県行造林地面積

(単位:ha)

市 町	契約件数	面 積	市 町	契約件数	面 積
総 数	83	3,150			
岩国農林事務所	6	112	下関農林事務所	12	504
岩国市	6	112	下関市	12	504
柳井農林事務所	1	28	長門農林事務所	8	223
周防大島町	1	28	長門市	8	223
周南農林事務所	14	611	萩農林事務所	15	466
光市	1	63	萩市	15	466
周南市	13	548			
山口農林事務所	18	808			
山口市	18	808			
美祢農林事務所	9	398			
宇部市	1	20			
美祢市	8	378			

3. 県行造林地の伐採面積の推移

(単位:ha)

種 別	平成19年度	平成20年度	平成21年度	平成22年度	平成23年度
伐 採	0	0	0	0	0

VII 林産物生産

1 林業算出額及び生産林業所得(山口県全体)

(単位:千万円)

年次	林業産出額	内 訳				生産林業所得
		木材生産	薪炭生産	栽培きのこ類生産	林野副産物採取	
18	245	193	4	40	8	195
19	276	228	4	40	3	211
20	246	186	4	52	3	191
21	204	157	3	43	1	166
22	216	180	2	33	1	164

2 木材

(1) 木材の需給

ア 材種別素材供給量の推移

(単位:千m³)

年次	総数	国 産 材			外 材					
		小計	自県材	他県材	小計	南洋材	米材	北洋材	ニュージーランド材	その他
19	426	149	141	8	277	2	248	0	27	0
20	378	117	113	4	261	2	233	0	26	0
21	293	122	109	13	171	3	155	0	13	0
22	299	128	116	12	171	2	152	0	17	0
23	294	127	116	11	167	1	152	0	14	0

イ 用途別素材生産量の推移

(単位:千m³)

年次	用 途 別				
	総数	製材用	木材チップ用	合板用	その他
19	199	132	67	—	—
20	167	107	60	—	—
21	151	101	43	7	—
22	167	99	57	11	—
23	188	106	43	39	—

ウ 市町別素材生産量

(単位:m³)

市 町	総 数	針 広 別		市 町	総 数	針 広 別	
		針葉樹	広葉樹			針葉樹	広葉樹
総 数	188,000	146,000	42,000				
岩国農林事務所	28,203	22,157	6,046	美祢農林事務所	27,007	16,722	10,285
岩 国 市	28,203	22,157	6,046	宇 部 市	2,664	825	1,839
和 木 町	—	—	—	美 祢 市	20,685	13,479	7,206
柳井農林事務所	605	491	114	山陽小野田市	3,658	2,418	1,240
柳 井 市	130	92	38	下関農林事務所	24,786	10,665	14,121
周防大島町	—	—	—	下 関 市	24,786	10,665	14,121
上 関 町	—	—	—	長門農林事務所	4,738	3,086	1,652
田 布 施 町	475	399	76	長 門 市	4,738	3,086	1,652
平 生 町	—	—	—	萩農林事務所	13,970	12,496	1,474
周南農林事務所	56,776	55,855	921	萩 市	11,743	10,368	1,375
下 松 市	94	94	—	阿 武 町	2,227	2,128	99
光 市	28	28	—				
周 南 市	56,654	55,733	921				
山口農林事務所	31,915	24,528	7,387				
山 口 市	31,626	24,241	7,385				
防 府 市	289	287	2				

(H23年次)

エ 樹種別素材生産量の推移

(単位:千m³)

年次	総数	針葉樹					広葉樹			
		小計	アカマツ クロマツ	スギ	ヒノキ	その他	小計	ナラ	ブナ	その他
19	199	144	18	93	33	0	55	-	-	55
20	167	117	9	84	24	0	50	-	-	50
21	151	108	9	73	26	0	43	-	-	43
22	167	114	9	73	32	0	53	-	-	53
23	188	146	7	99	40	0	42	-	-	42

オ 用途別素材入荷量の推移

(単位:千m³)

年次	総数	製材用	合板用	チップ用
19	426	377	-	49
20	378	337	-	41
21	293	259	-	34
22	299	258	-	41
23	294	256	-	38

カ 県別素材移入量

(単位:千m³)

区分	総数	福岡	広島	島根	愛媛	熊本	宮崎	その他
総数	171.6	12.6	9.2	5.7	2.3	1.3	0.7	139.8
国産材	11.0	—	2.6	5.7	0.6	1.3	0.7	0.1
外材	160.6	12.6	6.6	—	1.7	—	—	139.7

(H23年次)

キ 県別素材移出量

(単位:千m³)

区分	総数	島根	鳥取	広島	大分	佐賀	長崎	その他
総数	72.0	22.8	19.8	15.1	6.8	1.5	0.2	5.8
国産材	72.0	22.8	19.8	15.1	6.8	1.5	0.2	5.8
外材	—	—	—	—	—	—	—	—

(H23年次)

ク 移入県別、国産材・外材別製材品移入量

(単位:千m³)

区分	総数	広島	福岡	宮崎	愛媛	大分	岡山	その他
総数	63.6	21.9	14.3	4.1	2.7	2.3	1.5	16.8
国産材	16.5	1.4	4.5	3.8	1.0	2.1	1.3	2.4
外材	47.1	20.5	9.8	0.3	1.7	0.2	0.2	14.4

(H23年次)

ケ 移出県別、国産材・外材別製材品移出量

(単位:千m³)

区分	総数	福岡	島根	広島	大阪	鳥取	岡山	その他
総数	95.8	19.0	12.9	12.0	4.9	3.2	0.7	43.1
国産材	21.8	0.8	5.2	0.5	4.9	3.2	0.3	6.9
外材	74.0	18.2	7.7	11.5	—	—	0.4	36.2

(H23年次)

(2) 木材関連産業

ア 製材用動力の出力階層別工場数の推移

年次	総数	1kw以上 ~7.5kw未満	7.5~ ~22.5	22.5~ 37.5	37.5~ 75.0	75.0~ 150.0	150.0~ 300.0	300.0kw 以上
19	109	—	7	30	42	16	8	6
20	95	—	9	26	32	14	8	6
21	89	—	10	18	39	11	6	5
22	88	—	5	18	35	16	8	6
23	84	—	6	16	34	15	8	5

イ 製材工場実態の推移

年次	工場数 (A)	出力数 (B)	素材入荷量 (C)	素材消費量 (D)	製材品出荷量 (E)	1当工場出力 ($\frac{B}{A}$)	同素材入荷 ($\frac{C}{A}$)	同素材消費 ($\frac{D}{A}$)	同製材品出荷 ($\frac{E}{A}$)
		kw	千m ³	千m ³	千m ³	kw	m ³	m ³	m ³
19	109	11,086	377	378	235	101.7	3,459	3,468	2,156
20	95	11,324	337	339	211	119.2	3,547	3,568	2,221
21	89	9,865	259	260	151	110.8	2,910	2,921	1,697
22	88	9,717	258	257	151	110.4	2,932	2,920	1,716
23	84	9,710	256	256	148	115.6	3,048	3,048	1,762

ウ 国産材・外材製材工場数及び素材入荷量の推移

(単位:千m³)

年次	総数		国産材のみ		国産材と外材		外材のみ	
	工場数	入荷量	工場数	入荷量	工場数	入荷量	工場数	入荷量
19	109	377	62	81	35	36	12	260
20	95	337	41	59	45	34	9	244
21	89	259	49	75	26	25	14	159
22	88	258	52	71	29	35	7	152
23	84	256	43	68	36	44	5	144

エ 製材用素材の国産材・外材別入荷量の推移

(単位:千m³)

年次	総数	国産材			外材					
		小計	針葉樹	広葉樹	小計	南洋材	米材	北洋材	ニュージ ランド材	その他
19	377	100	99	1	277	2	248	0	27	0
20	337	76	74	2	261	2	233	0	26	0
21	259	88	79	9	171	3	155	0	13	0
22	258	87	86	1	171	2	152	0	17	0
23	256	89	88	1	167	1	152	0	14	0

オ 製材工場の製材品出荷量の推移

(単位:千m³)

年次	総数	建築用材				土木建築 用材	木箱仕組 板こん包 用材	家具建具 用材	その他 用材
		小計	板類	ひき割類	ひき角類				
19	235	189	16	50	123	14	30	0	2
20	211	178	14	48	116	8	19	1	5
21	151	121	16	34	71	8	18	1	3
22	151	115	15	32	68	9	24	0	3
23	148	113	14	30	69	9	23	0	3

カ 木材チップ工場数及び木材チップ生産量

(単位:千m³・千t)

年次	工場数			生産量								
	総数	製材、合板を兼営している	製材、合板を兼営していない	総数	樹種別		入手区分別					
					針葉樹	広葉樹	素材(原木)	工場残材			解体材・廃材・林地残材	
								小計	自己の工場から振り向けたもの	他の工場から購入したもの		
19	19	15	4	74	45	29	32	42	—	—	—	
20	12	8	4	54	30	24	26	28	—	—	—	
21	16	13	3	48	28	20	20	28	—	—	—	
22	20	16	4	55	29	26	27	28	—	—	—	
23	17	14	3	55	31	24	24	30	—	—	1	

注1)生産量のうち、樹種別には解体材・廃材を含まないため、総数と一致しない。
 注2)国の統計手法の変更に伴い、平成17年度より生産量の単位が(千t)に変更。
 また、生産量のうち工場残材の内訳が非公表となった。

キ 木材市売市場の現況

市場名	所在地	面積 (m ²)	年間取扱量 (m ³)			
			国産材		外材	
			素材	製材品	原木	製材品
(株)新宮山口市場	山口市大字鑄銭司1005-8 (TEL 083-985-1025)	12,000				
(株)小月原木市場	下関市豊田町大字殿敷字下向807-4 (TEL 0837-66-2826)	14,200				
県森連岩国木材 センター	岩国市大字天尾字小郷1532 (TEL 0827-77-0234)	20,620				
			96,654	5,000	-	4,500
県森連徳山木材 共販所	周南市大字須々万本郷1153-2 (TEL 0834-88-0713)	13,938				
県森連山口木材 共販所	山口市大字下小鯖546 (TEL 083-927-2859)	12,784				
県森連福栄木材 共販所	萩市大字福井下288-2 (TEL 0838-52-0101)	15,920				

(H23年次)

(3) 木材の市況

(単位:円)

材種(樹種)	長 級 (m)	径 級 (厚×巾cm)	品 等	仕切場所	価 格
丸 太(スギ)	3	14~16	込	市場渡	12,200
〃 (〃)	4	18~22	〃	〃	13,300
〃 (〃)	4	24~28	〃	〃	12,900
〃 (ヒノキ)	3	14~16	〃	〃	20,100
〃 (〃)	4	18~22	〃	〃	18,600
〃 (マツ)	4	18~22	〃	〃	13,300
〃 (〃)	4	24~28	〃	〃	13,800
チップ原木(マツ)	込	込	込	工場着	3,300
〃 (広)	〃	〃	〃	〃	6,400
外 材(米マ ツ)	6	30上	〃	〃	23,500
〃 (米ツ ガ)	〃	〃	〃	〃	24,400

注1) 価格は1m³当たりで年間の平均である。

(H23年次)

注2) チップ原木は1m³当たりの平均である。

3 特用林産物

(1) 特用林産物生産量の推移

(単位:t)

年次	生しいたけ	乾しいたけ	なめこ	えのきたけ	ひらたけ	まつたけ	ぶなしめじ	まいたけ	エリンギ
19	301.0	25.2	0.4	30.1	1.8	0.9	2.0	7.1	8.0
20	303.0	31.0	0.5	20.1	6.3	0.9	2.0	1.2	9.8
21	276.6	30.7	0.5	11.2	6.5	0.2	2.1	1.3	10.8
22	217.1	23.3	1.8	16.2	5.1	0.2	3.7	3.4	8.8
23	169.9	21.9	1.7	5.5	4.7	0.2	2.5	3.1	8.7

(単位:t、竹材:束)

年次	たけのこ	沢わさび	畑わさび	竹材	木炭	竹炭			
19	77.1	4.6	78.7	93,200	107	100			
20	97.8	4.5	77.6	77,500	105	87			
21	93.9	4.7	76.7	70,000	78	64			
22	167.8	4.9	112.0	58,900	58	49			
23	94.5	4.6	112.3	53,300	51	275			

(2) しいたけ

種類別しいたけ生産量

(単位:t)

区 分	生 産 量	
総数(乾換算)	47.4	
乾しいたけ	21.9	
どんこ	7.8	
こうしん	10.9	
やまなり	3.1	
菌 床	0.1	
生しいたけ	169.9	

注) 生しいたけを乾しいたけに換算するときは0.15を乗じた。

(H23年次)

(3) 特用林産物の市況

(単位:円)

種 別	区 分	単 位	仕切場所	価 格
しいたけ	生しいたけ	kg 当 たり	県内主要市場	909 円
"	乾しいたけ	"	静岡市場	3,485 円
竹材(まだけ)	特 上	束 当 たり	生産者道路渡し	1,893 円
木炭(か し)	黒炭1級	12 kg 入	生産者倉庫渡し	2,900 円

注) 価格は年間の平均である。

(H23年次)

(4) 特用林産関連事業作業路開設状況

(単位:m)

年次	延長	
19	—	
20	—	
21	—	
22	—	
23	—	

(5) 市町別特用林産物生産量

市 町	生しいたけ	乾しいたけ	な め こ	えのきたけ	ひらたけ	まつたけ
総 数	169.9	21.9	1.7	5.5	4.7	0.2
岩国農林事務所	24.7	0.8	—	—	—	0.1
岩 国 市	24.5	0.8	—	—	—	0.1
和 木 町	0.2	—	—	—	—	—
柳井農林事務所	2.0	—	—	—	—	—
柳 井 市	—	—	—	—	—	—
周防大島町	—	—	—	—	—	—
上 関 町	1.0	—	—	—	—	—
田布施町	—	—	—	—	—	—
平 生 町	1.0	—	—	—	—	—
周南農林事務所	35.7	1.2	0.9	—	2.3	—
下 松 市	33.0	0.3	0.8	—	2.3	—
光 市	0.4	—	0.0	—	0.0	—
周 南 市	2.3	0.9	0.1	—	—	—
山口農林事務所	37.6	4.8	0.0	5.5	1.8	0.1
山 口 市	36.3	4.8	0.0	5.5	1.8	0.1
防 府 市	1.3	0.0	—	—	—	—
美祢農林事務所	37.2	3.9	0.5	0.0	0.6	—
宇 部 市	0.1	0.6	—	—	—	—
美 祢 市	18.5	3.3	—	—	—	—
山陽小野田市	18.6	—	0.5	—	0.6	—
下関農林事務所	7.4	0.6	—	—	—	—
下 関 市	7.4	0.6	—	—	—	—
長門農林事務所	6.3	2.8	—	—	—	—
長 門 市	6.3	2.8	—	—	—	—
萩農林事務所	19.0	7.8	0.3	—	—	0.0
萩 市	18.5	7.0	0.3	—	—	0.0
阿 武 町	0.5	0.8	—	—	—	—

(単位:t、竹材:千束)

ぶなしめじ	たけのこ	沢わさび	畑わさび	竹材	木炭	竹炭
2.5	94.5	4.6	112.3	53.3	51.0	274.7
—	12.5	0.9	106.4	—	1.7	0.2
—	12.5	0.9	106.4	—	1.7	—
—	—	—	—	—	—	0.2
—	24.9	—	—	—	1.1	0.4
—	—	—	—	—	—	—
—	23.5	—	—	—	—	—
—	0.1	—	—	—	—	—
—	—	—	—	—	0.8	—
—	1.3	—	—	—	0.3	0.4
—	9.2	0.8	2.3	1.5	4.1	0.4
—	—	—	—	—	0.1	0.0
—	0.2	—	—	—	—	0.1
—	9.0	0.8	2.3	1.5	4.0	0.3
0.3	10.1	1.0	1.9	4.2	7.3	168.4
0.3	5.6	1.0	1.9	4.2	7.1	168.1
—	4.5	—	—	—	0.2	0.3
—	28.2	—	0.8	22.1	3.0	0.3
—	1.8	—	—	3.2	0.6	0.1
—	23.0	—	0.8	18.9	2.4	0.2
—	3.4	—	0.0	—	—	—
2.2	8.0	—	—	2.0	1.2	1.3
2.2	8.0	—	—	2.0	1.2	1.3
—	1.3	1.9	0.9	20.0	18.0	3.4
—	1.3	1.9	0.9	20.0	18.0	3.4
—	0.3	—	—	3.5	14.6	100.3
—	0.3	—	—	3.5	14.6	100.3
—	—	—	—	—	—	—

(H23年次)

Ⅷ 林業構造改善

(1) 事業の推移

(単位:千円)

事業(交付金)名・ 地域名(区分)	実			績		
	19年度	20年度	21年度	22年度	23年度	計
総 数	[111,840] 72,688	151,140	[149,580] 20,773	[454,687] 397,333	[4,000] 465,533	1,107,467
林業・木材産業等振興 施設整備交付金事業						
宇部市(特用林産物 の振興施設整備)	6,394					6,394
森林整備・林業等振興 施設整備交付金事業						
下松市(木造公共施 設整備)		39,300	11,900			51,200
下関市(木造公共施 設整備)			8,873			8,873
農山漁村活性化対策 整備交付金事業						
美祢市(農林水産物 処理加工施設)	[111,840] 24,084	111,840				135,924
阿東町(農林水産物 処理加工施設)	42,210					42,210
森林整備加速化・林業 再生事業						
山口市 外(高性能林 業機械等の導入)			[32,550]	32,550	36,700	69,250
山口市 外(木材加工 流通施設等整備)			[81,500]	[447,437] 234,590	[4,000] 313,739	548,329
山口市 外(木造公共 施設等整備)			[35,530]	75,695		75,695
周南市 外(木質バイ オマス利用施設等整				8,610	29,796	38,406
山口市 外(流通経費 支援)				9,844	5,582	15,426
山口市 外(間伐材安 定供給コスト支援)				36,044	76,417	112,461
周南市(地域材利用 開発)				[7,250]	3,299	3,299

注) []書きは翌年度への繰越分で外数

(2) 事業実績

ア 事業実績

(単位:千円)

事業種目	事業費	事業内容
総数	465,533	
高性能林業機械等の導入	36,700	グラップル付きバックホウ、フォワーダ、グラップル付きトラック
木材加工流通施設等整備	313,739	木材製材施設、木材乾燥機、製品保管庫、チップパー、貯木場整備
木質バイオマス利用施設等整備	29,796	木質資源利用ボイラー
地域材利用開発	3,299	住宅用耐火パネルの製品開発
間伐材安定供給コスト支援	76,417	森林バイオマスエネルギーとしての未利用間伐材等の供給コスト支援
流通経費支援	5,582	間伐材の運搬経費の支援

イ 市町又は地域別実績

(単位:千円)

事業種目	事業費	事業主体	事業内容
岩国市	112,685		
高性能林業機械等の導入	12,000	民間事業者	グラップル付きトラック
木材加工流通施設整備	15,500	民間事業者	木材乾燥機
木材加工流通施設整備	74,340	森林組合連合会	チップパー、貯木場整備
間伐材安定供給コスト支援	10,845	民間事業者	未利用間伐材等の供給コスト支援
周南市	3,299		
地域材利用開発	3,299	民間事業者	住宅用耐火パネルの製品開発
山口市	279,469		
高性能林業機械等の導入	8,315	民間事業者	グラップル付きバックホウ、フォワーダ
木材加工流通施設整備	200,000	民間事業者	木材製材施設、木材乾燥機
間伐材安定供給コスト支援	65,572	森林組合連合会	未利用間伐材等の供給コスト支援
流通経費支援	5,582	〃	間伐材の運搬経費の支援
美祢市	8,400		
高性能林業機械等の導入	8,400	民間事業者	グラップル付きバックホウ、フォワーダ
下関市	22,384		
高性能林業機械等の導入	7,985	民間事業者	グラップル付きバックホウ、フォワーダ
木材加工流通施設等整備	14,399	民間事業者	木材製材施設、製品保管庫
長門市	9,500		
木材加工流通施設等整備	9,500	民間事業者	木材製材施設
木質バイオマス利用施設等整備	29,796	民間事業者	木質資源利用ボイラー

Ⅹ 森 林 組 合

1 森林組合の現況

(1) 森林組合連合会

ア 機構（平成24年3月31日現在）

会 長	1人	職員数（臨時職員除く）
副会長	1人	事務
専務	1人	技術
理事	5人（会長・副会長・専務除く）	計
監事	3人	37人



イ 会員及び出資金の推移

（単位：千円）

年 度	会 員 数	出 資 口 数	出資金総額	未払込済出資金
19	9	63,365	380,190	380,190
20	9	66,107	396,642	396,642
21	9	67,982	407,892	407,892
22	9	69,006	414,036	414,036
23	9	69,554	417,324	417,324

ウ 主要事業取扱量の推移

年 度	販 売 事 業				購 買 事 業				
	木 材	うち共販 取扱数量	杉 皮	竹 材	山行苗	幼 苗	種 子	肥 料	薬 剤
	m ³	m ³	束	束	千本	千本	kg	kg	千円
19	79,974	76,915	—	—	1,163	—	—	8,670	35,636
20	75,613	71,212	—	—	997	—	—	5,940	22,499
21	71,728	69,423	—	—	881	—	—	7,095	19,174
22	79,578	76,486	—	—	893	—	—	2,640	11,804
23	80,166	77,849	—	—	769	—	—	5,370	10,919

(2) 森林組合

ア 経営体制の推移

(7) 組合員所有森林面積規模別組合数の推移

年 度	総 数	500ha 未 満	500～ 1,000ha	1,000～ 2,000ha	2,000～ 3,000ha	3,000～ 5,000ha	5,000～ 10,000ha	10,000 ha以上
19	9	—	—	—	—	1	—	8
20	9	—	—	—	—	1	—	8
21	9	—	—	—	—	1	—	8
22	9	—	—	—	—	1	—	8
23	9	—	—	—	1	—	—	8

(イ) 払込済出資金の推移

(単位：千円)

区 分	平成19年度	平成20年度	平成21年度	平成22年度	平成23年度
払 込 済 出 資 金	1,416,910	1,413,260	1,412,186	1,412,344	1,411,891

(ウ) 払込済出資金別組合数の推移

年 度	総 数	100万円 未 満	100～ 200	200～ 300	300～ 400	400～ 500	500～ 1000	1000～ 2000	2000～ 3000	3000～ 4000	4000～ 5000	5000 万円以上
19	9	—	—	—	—	—	—	—	—	—	—	9
20	9	—	—	—	—	—	—	—	—	—	—	9
21	9	—	—	—	—	—	—	—	—	—	—	9
22	9	—	—	—	—	—	—	—	—	—	—	9
23	9	—	—	—	—	—	—	—	—	—	—	9

(エ) 常勤役職員数別組合数の推移

年 度	総 数	常勤役職 員のいな い組合	常 勤 役 職 員 の い る 組 合					
			総 数	1 人	2 人	3 人	4 人	5人以上
19	9	0	9	—	—	—	—	9
20	9	0	9	—	—	—	—	9
21	9	0	9	—	—	—	—	9
22	9	0	9	—	—	—	—	9
23	9	0	9	—	—	—	—	9

イ 主要経済事業の推移

(7) 販売事業の推移

(単位：金額千円、数量m³)

年 度	総 数		木 材			そ の 他	
	組 合 数	販 売 高	組 合 数	販 売 数 量	販 売 高	組 合 数	販 売 高
19	9	85,247	8	6,314	77,638	6	7,609
20	9	108,916	8	6,554	78,662	6	30,254
21	9	92,488	8	7,993	86,630	6	5,858
22	9	165,447	8	7,811	90,693	7	74,754
23	9	199,239	9	13,111	127,290	5	71,949

(イ) 林産事業の推移

(単位：金額千円、数量m³)

年 度	総 数		木 材			そ の 他	
	組 合 数	販 売 高	組 合 数	販 売 数 量	販 売 高	組 合 数	販 売 高
19	8	211,824	8	18,305	211,824	—	—
20	8	169,584	8	16,921	167,262	—	2,322
21	8	172,969	8	16,355	165,089	2	7,880
22	8	210,719	8	20,583	204,103	2	6,616
23	8	240,789	8	23,535	231,796	3	8,993

(ウ) 森林造成事業の推移

(単位：金額千円、面積ha)

年 度	総 数		新 植			保 育			そ の 他	
	組 合 数	金 額	組 合 数	面 積	金 額	組 合 数	面 積	金 額	組 合 数	金 額
19	9	2,946,203	9	352	347,656	9	8,775	1,923,569	9	674,978
20	9	2,849,774	9	317	291,240	9	8,490	1,830,316	9	728,218
21	9	3,069,025	9	275	321,200	9	7,982	1,909,381	9	838,444
22	9	2,878,424	9	234	263,836	9	8,782	1,904,828	9	709,760
23	9	2,816,143	9	268	252,321	9	8,824	1,749,075	9	814,747

(I) 購買事業の推移

(単位：千円)

年 度	組 合 数	取 扱 金 額
19	9	297,478
20	9	281,890
21	9	291,204
22	9	255,479
23	9	254,065

ウ 財務状況の推移

(単位：千円)

項 目	平成19年度		平成20年度		平成21年度		平成22年度		平成23年度	
	組合数	金額	組合数	金額	組合数	金額	組合数	金額	組合数	金額
事業総利益	9	1,190,483	9	1,193,607	9	1,201,497	9	1,112,361	9	1,010,676
指導	9	▲25,391	9	▲25,200	9	▲23,359	9	▲22,901	9	▲24,863
販売	9	49,405	9	55,325	9	64,139	9	52,704	9	69,127
購買	9	51,361	9	51,224	9	52,032	9	47,854	9	50,907
利用	9	1,114,862	9	1,111,965	9	1,108,450	9	1,034,661	9	915,364
金融	9	246	9	293	7	233	7	43	4	142
事業管理費	9	1,211,262	9	1,172,484	9	1,106,589	9	1,066,022	9	1,041,131
事業利益	9	▲20,779	9	21,123	9	94,908	9	46,338	9	▲30,455
事業外損益	9	18,191	9	36,860	9	37,159	9	37,000	9	44,661
経常利益	9	▲2,588	9	57,983	9	132,067	9	83,338	9	14,207
特別損益	9	▲11,151	9	▲8,054	9	▲19,675	9	▲6,508	9	3,726
税引前当期純利益	9	▲13,739	9	49,929	9	112,393	9	76,830	9	17,933
法人税及び住民税	9	29,347	9	18,206	9	37,268	9	18,236	9	10,029
当期剰余金	9	▲43,086	9	31,723	9	75,125	9	58,594	9	7,904
前期繰越剰余金	9	59,634	9	35,272	9	42,199	9	67,064	9	72,013
積立金取崩額	1	3,204	-	-	1	14,642	-	-	-	-
当期末処分剰余金	9	19,752	9	66,995	9	131,966	9	125,657	9	79,917

※1 販売利益は加工部門の利益を含む

※2 当期末処分剰余金は、処理した損失金(マイナスの剰余金)を含む

エ 作業班員の推移

年 度	作 業 班 数		労 働 者 数		
	組 合 数	班 数	総 数	男	女
19	9	—	706	614	92
20	9	—	718	647	71
21	9	—	697	647	50
22	9	—	685	635	50
23	9	—	570	530	40

オ 森林組合の推移

年 度	森林組合数	組合員数	組合員所有 森 林 面 積	役 職 員			
				理 事	監 事	職 員	常勤役職員
19	9	51,889	304,806	95	28	156	164
20	9	51,762	304,574	88	27	148	156
21	9	51,644	304,381	86	26	145	153
22	9	51,542	303,014	90	26	151	159
23	9	51,452	302,743	90	26	145	153

カ 市町別森林組合の現況

市 町 総 数	森林組合名	組合員数	組合員所有 森 林 面 積	役 職 員		
				理 事	監 事	職 員
		51,452	302,743	90	26	145
岩国農林事務所		10,522	47,364	16	5	26
岩 国 市	錦 川	4,637	26,984	9	2	17
"	山口県東部	5,885	20,380	7	3	9
周南農林事務所		6,617	47,020	22	6	14
光 市	光 大 和	1,580	2,641	10	3	5
周 南 市	周 南	5,037	44,379	12	3	9
山口農林事務所		9,234	60,539	18	6	34
山 口 市	山口中央	7,039	39,995	12	3	20
"	山口阿東	2,195	20,544	6	3	14
美祢農林事務所		7,781	42,808	12	3	14
美 祢 市	カルスト	7,781	42,808	12	3	14
下関農林事務所		10,771	52,564	13	3	33
下 関 市	山口県西部	10,771	52,564	13	3	33
萩 農林事務所		6,527	52,448	9	3	24
萩 市	阿 武 萩	6,527	52,448	9	3	24

※職員数には休業中の職員を含む

(単位：面積ha、金額千円、事業 m³、ha)

払込済 出資金	主要経済事業				作業班	
	販売(木材)	林産(木材)	新植	保育	班数	労働者数
1,416,910	6,314	18,305	352	8,775	—	706
1,413,260	6,554	16,921	317	8,490	—	718
1,412,186	7,993	16,355	275	7,982	—	697
1,412,344	7,811	20,583	234	8,782	—	685
1,411,891	13,111	23,535	268	8,824	—	570

(単位：面積ha、金額千円、事業 m³、ha)

員 常勤役職員	払込済 出資金	主要経済事業				作業班 労働者数
		販売(木材)	林産(木材)	新植	保育	
153	1,411,891	13,111	23,535	268	8,824	570
28	243,799	3,119	6,439	33	1,629	89
18	138,461	138	1,842	4	829	21
10	105,338	2,981	4,597	29	800	68
15	288,348	416	2,957	37	1,878	93
5	59,336	34	—	6	235	19
10	229,012	382	2,957	31	1,643	74
36	262,967	2,330	7,371	112	1,769	109
21	140,862	2,315	2,315	98	948	45
15	122,105	15	5,056	14	821	64
15	158,007	443	2,635	23	824	64
15	158,007	443	2,635	23	824	64
34	219,568	5,965	548	51	1,516	90
34	219,568	5,965	548	51	1,516	90
25	239,202	838	3,585	12	1,208	125
25	239,202	838	3,585	12	1,208	125

(3) 生産森林組合

ア 生産森林組合の推移

年 度	生 産 森林組合数	組 合 員 数	組 合 経 営 森 林 面 積	役 職	
				理 事	監 事
19	16	907	900	77	30
20	15	796	971	68	26
21	14	773	1,102	62	24
22	14	771	937	62	24
23	14	772	938	64	24

イ 市町別生産森林組合の現況

市 町	生 産 森林組合名	組 合 員 数	組 合 経 営 森 林 面 積	役 職	
				理 事	監 事
総 数		772	938	64	24
岩 国 市	錦町青年の山	10	16	4	1
防 府 市	嶽 の 後	132	216	10	3
〃	東 部	18	18	5	2
宇 部 市	市 小 野	67	67	6	2
山陽小野田市	不 動 寺 原	39	35	6	2
下 関 市	岡 枝	—	—	—	—
〃	室 津 在	82	82	5	2
〃	蓋 之 井	21	128	4	1
〃	杣 地	49	12	5	2
〃	檜 原	28	13	5	2
長 門 市	三 隅 市	29	59	5	2
〃	伊上共益会	263	208	5	3
萩 市	明 石	—	—	—	—
山 口 市	田 野	34	84	4	2

(単位：面積、事業概要 ha、金額 千円)

員		払込済 出資金	事業概要			
職員	常勤役職員		新植	保育	間伐	主伐
3	—	159,153	—	27	—	—
1	—	137,478	—	25	—	—
1	—	131,970	—	25	—	—
1	—	131,970	—	26	0.46	—
1	—	132,320	—	25	—	—

(単位：面積、事業概要 ha、金額 千円)

員		払込済 出資金	事業概要			
職員	常勤役職員		新植	保育	間伐	主伐
1	—	132,320	—	25	—	—
—	—	200	—	—	—	—
—	—	6,600	—	—	—	—
—	—	1,290	—	—	—	—
—	—	10,318	—	—	—	—
—	—	8,700	—	—	—	—
—	—	—	—	—	—	—
—	—	5,740	—	—	—	—
1	—	9,450	—	—	—	—
—	—	3,920	—	—	—	—
—	—	570	—	—	—	—
—	—	13,480	—	—	—	—
—	—	65,942	—	25	—	—
—	—	—	—	—	—	—
—	—	6,110	—	—	—	—

※蓋之井生産森林組合の職員は臨時事務職員

X 林 業 金 融

1 農林漁業信用基金出資及び債務保証額の推移

(1) 出 資

(単位：千円)

年度	総 数		県		林 業 者 等	
	件数	金 額	件数	金 額	件数	金 額
19	87	132,010	1	76,740	86	55,270
20	86	132,010	1	76,740	85	55,270
21	84	129,270	1	76,740	83	52,530
22	83	131,600	1	76,740	82	54,860
23	83	131,600	1	76,740	82	54,860

(2) 債務保証額

(単位：千円)

年度	総 数	
	件数	金 額
19	27	358,100
20	25	327,470
21	21	385,160
22	19	340,830
23	16	203,800

2 (株)日本政策金融公庫資金融資実績の推移 (林業関係)

(単位：千円)

資 金	平成19年度		平成20年度		平成21年度		平成22年度		平成23年度	
	件数	借入金額	件数	借入金額	件数	借入金額	件数	借入金額	件数	借入金額
総 数	61	978,578	17	198,799	20	268,953	16	251,538	15	267,987
林業基盤整備	12	189,664	13	155,787	16	228,058	11	205,663	10	229,247
造 林	12	189,664	12	154,305	12	127,089	8	94,959	7	69,879
補助	10	159,274	9	128,915	10	119,629	6	89,649	5	67,594
公有林	5	95,900	6	87,900	6	80,000	4	49,700	3	37,900
私有林	5	63,374	3	41,015	4	39,629	2	39,949	2	29,694
非補助	2	30,390	3	25,390	2	7,460	2	5,310	2	2,285
公有林	1	4,500	1	4,800	1	4,800	1	2,900	1	1,300
私有林	1	25,890	2	20,590	1	2,660	1	2,410	1	985
利用間伐推進	—	—	1	1,482	4	100,969	3	110,704	3	159,368
樹苗養成施設	—	—	—	—	—	—	—	—	—	—
林道	—	—	—	—	—	—	—	—	—	—
伐採調整	—	—	—	—	—	—	—	—	—	—
森林整備活性化	27	415,000	4	43,012	4	40,895	5	45,875	5	38,740
林業構造改善事業	—	—	—	—	—	—	—	—	—	—
林業経営育成	—	—	—	—	—	—	—	—	—	—
森林取得	—	—	—	—	—	—	—	—	—	—
育 林	—	—	—	—	—	—	—	—	—	—
生産方式合理化	—	—	—	—	—	—	—	—	—	—
林業経営安定	22	373,914	—	—	—	—	—	—	—	—
林業経営維持	22	373,914	—	—	—	—	—	—	—	—
農林漁業セーフティネット	—	—	—	—	—	—	—	—	—	—
農林漁業施設	—	—	—	—	—	—	—	—	—	—
振興山村・過疎地域経営改善	—	—	—	—	—	—	—	—	—	—
新規用途事業等	—	—	—	—	—	—	—	—	—	—
中山間地域活性化	—	—	—	—	—	—	—	—	—	—

3 林業・木材産業改善資金

(単位：千円)

平成19年度		平成20年度		平成21年度		平成22年度		平成23年度	
件数	金 額	件数	金 額	件数	金 額	件数	金 額	件数	金 額
2	10,400	1	2,000	1	6,000	0	0	0	0

X I 森 林 被 害

1 森林国営保険損害てん補状況の推移

(単位:面積ha、金額千円)

区 分	総 数	火 災	気 象 災 害							
			総 数	風 害	水 害	雪 害	干 害	凍 害	潮 害	
19 年 度										
件 数	605	1	604	540	31	18	15	—	—	
面 積	75	0	75	68	2	1	4	—	—	
支払保険金	67,003	71	66,932	63,350	1,153	478	1,951	—	—	
20 年 度										
件 数	402	5	397	250	81	4	62	—	—	
面 積	51	1	50	37	4	1	8	—	—	
支払保険金	43,228	842	42,386	34,871	2,827	968	3,720	—	—	
21 年 度										
件 数	226	1	225	4	11	103	107	—	—	
面 積	21	0	21	0	0	6	15	—	—	
支払保険金	15,646	39	15,607	403	90	8,249	6,865	—	—	
22 年 度										
件 数	483	1	482	0	101	267	114	—	—	
面 積	51	5	46	0	4	25	17	—	—	
支払保険金	60,549	926	59,623	0	5,071	44,866	9,686	—	—	
23 年 度										
件 数	124	1	123	—	7	104	12	—	—	
面 積	25	0	25	—	7	15	3	—	—	
支払保険金	55,465	338	55,127	—	40,461	13,300	1,366	—	—	

2 森林火災被害状況の推移

(単位:面積ha、金額千円)

区分	総数	人為火					自然火		内容 不明
		たき火	たばこ	ろう火	火入れ	その他	落雷	その他	
19年									
件数	36	15	-	-	7	2	-	-	12
面積	10	1	-	-	1	1	-	-	8
被害額	11,592	2,281	-	-	502	0	-	-	8,809
20年									
件数	19	10	-	-	1	1	2	-	5
面積	2	1	-	-	0	0	0	-	1
被害額	1,574	780	-	-	0	709	0	-	85
21年									
件数	20	7	-	-	2	2	-	-	9
面積	5	0	-	-	0	1	-	-	4
被害額	1,759	599	-	-	52	41	-	-	1,067
22年									
件数	20	8	1	-	3	3	-	-	5
面積	7	0	-	-	0	0	-	-	7
被害額	7,999	77	-	-	137	88	-	-	7,697
23年									
件数	39	11	3	1	5	3	-	-	16
面積	6	2	0	0	0	0	-	-	4
被害額	5,210	405	226	306	599	291	-	-	3,383

注) 森林被害報告年報による。

3 主な森林病虫獣害の被害状況の推移

(単位:ha、松くい虫m3)

年度	赤枯病	稚苗の 立枯病	ペスタロ チア病	根切虫	松くい虫	マツ カレハ	スギノハ ダニ	スギカミ キリ
19	0	0	0	0	28,729	0	0	0
20	0	0	0	0	25,282	0	0	0
21	0	0	0	0	22,854	0	0	0
22	0	0	0	0	22,168	0	0	0
23	0	0	0	0	20,837	0	0	0

3 主な森林病虫獣害の被害状況の推移(つづき)

(単位:ha)

区分	コウモリガ	マツノカイ ガラムシ類	野ネズミ	野ウサギ	イノシシ	シカ	サル	クマ
19	0	0	0	6	2	13	0	0
20	0	0	0	3	1	27	0	0
21	0	0	0	0	0	27	0	0
22	0	0	0	1	0	30	0	0
23	0	0	0	6	1	24	0	0

注) 森林被害報告年報による。

4 森林病虫獣害の発生及び防除状況(国営、補助対象事業のみ)

病虫獣害名	対象樹種	被害状況		防除状況
		発生場所	発生量	
松くい虫(被害立木)	マツ	林地	20,837m ³	3,193ha
〃 (伐採跡地)	—	—	—	—
〃 (伐採木)	—	—	—	—
〃 (薬剤散布)	マツ	林地	39,856ha	5ha
〃 (枯損幼齢木)	—	—	—	—
マツカレハ	—	—	—	—
野ネズミ	—	—	—	—

5. 市町別松くい虫被害及び防除状況(補助対象事業のみ)

(単位:面積 ha、材積m³)

市 町	被 害		防 除		
	被害区域面積	被害材積	予 防 面 積		駆 除 材 積
			空 中 散 布	地 上 散 布	
	ha	m ³	ha	ha	m ³
総 数	39,856	20,837 (0)	0	5	3,193
岩国農林事務所	4,783	822	—	—	—
岩 国 市	4,735	813	—	—	—
和 木 町	48	9	—	—	—
柳井農林事務所	496	157	—	—	—
柳 井 市	320	129	—	—	—
周防大島町	63	13	—	—	—
上 関 町	52	9	—	—	—
田布施町	30	3	—	—	—
平 生 町	31	3	—	—	—
周南農林事務所	3,011	841	—	—	33
下 松 市	446	118	—	—	—
光 市	487	75	—	—	30
周 南 市	2,078	648	—	—	3
山口農林事務所	15,413	6,391	—	—	1,300
山 口 市	13,256	5,714	—	—	1,300
防 府 市	2,157	677	—	—	—
美祢農林事務所	1,445	751	—	—	—
宇 部 市	679	186	—	—	—
美 祢 市	264	90	—	—	—
山陽小野田市	502	475	—	—	—
下関農林事務所	813	693	—	—	—
下 関 市	813	693	—	—	—
長門農林事務所	2,852	2,392	—	1	1,000
長 門 市	2,852	2,392	—	1	1,000
萩農林事務所	11,043	8,790	—	4	860
萩 市	8,395	7,221	—	4	860
阿 武 町	2,648	1,569	—	—	—

注) 空中散布欄の()書きは、スポット散布(実面積)で内数。

駆除材積＝伐倒駆除＋特別伐倒駆除＋衛生伐

XII 林業普及

1 林業普及指導員の配置状況

区分	関係市町	指導員 配置数
総数		43
森林企画課		5
農林総合技術センター (林業指導センター)		2
岩徳指導区		
岩国農林事務所	岩国市、和木町	7
柳井農林事務所	柳井市、周防大島町、上関町、田布施町、平生町	5
周南農林事務所	下松市、光市、周南市	5
山口指導区		
山口農林事務所	山口市、防府市	7
美祢農林事務所	宇部市、美祢市、山陽小野田市	4
豊田指導区		
下関農林事務所	下関市	7
長門農林事務所	長門市	7
萩指導区		
萩農林事務所	萩市、阿武町	6

2 林業普及指導員の活動状況

(1) 手段別活動状況

(単位:時間)

普及 指導区	総数	直接指導		調査 研究	情報 収集	連絡 調整	普及指導 の準備	事務 報告等	研修	その他
		個別	集団							
総数	79,136	4,623	8,991	1,396	11,964	2,506	28,358	20,158	632	508
県域	14,748	208	2,768	396	2,398	358	8,310	306	0	4
岩徳	20,144	1,454	2,068	36	3,536	664	5,966	6,412	8	0
山口	20,404	834	1,644	670	2,290	1,184	7,516	5,706	292	268
豊田	12,636	1,275	1,049	28	2,504	112	4,092	3,192	228	156
萩	11,204	852	1,462	266	1,236	188	2,474	4,542	104	80

(2) 科目別活動状況

(単位:時間)

普及 指導区	総数	林業 経営	造林	森林 保護	林産	特用 林産	林業 機械	普及 方法	その他
総数	79,136	1,644	28,050	1,040	1,108	1,268	5,396	40,018	612
県域	14,748	0	112	0	32	8	5,096	9,496	4
岩徳	20,144	88	8,722	88	172	364	68	10,642	0
山口	20,404	1,328	9,580	496	356	532	92	7,720	300
豊田	12,636	188	4,780	240	500	48	108	6,544	228
萩	11,204	40	4,856	216	48	316	32	5,616	80

3 山村中堅青年の養成状況

(1) 林業教室

研修課題	研修生数	日数	開催地
林業基礎講座	46人	21日	柳井、山口、長門

(2) 山村青年グループ活動促進対策

項目	開催日数	人員	実施場所
技術経営講習会	59日	944人	県下全域
グループ研究会	187日	2,099人	〃

(資料) 林業普及指導事業実績

(3) 林業グループ数及び会員数

農林事務所	総数		林業研究グループ			林業研究グループ以外				
	グループ数	会員数	グループ数	会員数		グループ数	会員数			
		人		計	男	女		計	男	女
総数	58	1,297	49	1,178	938	240	9	119	66	53
岩国	18	246	13	187	140	47	5	59	35	24
柳井	2	46	2	46	32	14	—	—	—	—
周南	5	124	5	124	112	12	—	—	—	—
山口	5	132	4	116	92	24	1	16	12	4
美祢	6	164	5	154	127	27	1	10	0	10
下関	6	113	5	100	88	12	1	13	0	13
長門	8	124	7	103	82	21	1	21	19	2
萩	8	348	8	348	265	83	—	—	—	—

(資料) 林業研究普及団体の実情調査報告

(4) 指導林業士及び青年林業士の認定状況

総数	指導林業士	青年林業士	備考
2人	2人	0人	平成23年度認定者数
101	94	7	平成23年度末現在認定者数

4 林業機械器具現況表

機 械 種 別	単 位	所 有 区 分 別 数 量									
		公 有 林	学 校 林	会 社	森 林 組 合	その他組合等		集 落	研 究 機 関	個 人	合 計
						支 援 セ ン タ	そ の 他				
索道重力式	セット	—	—	20	—	—	—	—	—	4	24
索道動力式	〃	—	—	8	8	—	7	—	—	2	25
小型集材機(10ps未満)	台	—	—	27	7	—	1	—	—	79	114
大型集材機(10ps以上)	〃	—	—	39	22	—	—	—	1	77	139
モノケール	〃	—	—	—	—	—	—	—	—	2	2
リモコンウインチ	〃	—	1	3	1	—	—	—	—	2	7
自走式搬器	〃	—	—	8	5	—	1	—	2	9	25
モノレール(懸垂式を含む)	〃	—	—	3	—	—	17	—	—	23	43
小型運材車(20ps未満)	〃	—	2	25	21	—	6	—	2	145	201
大型運材車(20ps以上)	〃	—	1	12	4	—	—	—	—	36	53
ホイールタイプトラクタ	〃	—	—	—	—	—	2	—	—	—	2
クローラタイプトラクタ	〃	—	—	10	—	—	—	—	—	5	15
フォークリフト	〃	2	—	49	14	—	14	—	—	20	99
フォークローダ	〃	—	—	2	1	—	—	—	—	4	7
クレーン	〃	3	—	39	23	—	6	1	1	51	124
グラップル	〃	—	—	20	9	—	—	—	—	6	35
トラクタシヨベル	〃	1	—	5	1	—	—	—	—	8	15
シヨベル系掘削機械	〃	1	—	59	31	—	6	—	—	55	152
チェーンソー	〃	58	7	249	243	—	40	—	17	6,931	7,545
刈払機	〃	57	35	135	241	—	40	—	11	9,376	9,895
植穴掘機	〃	—	—	2	2	—	—	—	—	5	9
動力枝打機(自動木登式)	〃	3	—	5	9	—	—	—	1	111	129
動力枝打機(上記以外)	〃	—	—	7	7	—	—	—	—	116	130
苗畑用トラクタ	〃	—	—	2	—	—	6	—	—	10	18
樹木粉碎機	〃	4	—	12	6	—	—	—	3	—	25
スキッダ	〃	—	—	2	—	—	—	—	1	2	5
プロセッサ	〃	—	—	5	3	—	—	—	1	1	10
ハーベスタ	〃	—	—	1	2	—	—	—	—	2	5
フォワーダ	〃	—	—	6	12	—	—	—	—	—	18
タワーヤード	〃	—	—	1	2	—	—	—	1	—	4
スイングヤード	〃	—	—	5	5	—	—	—	—	3	13
その他の高性能林業機械	〃	—	—	—	1	—	—	—	—	—	1
グラップルソー	〃	—	—	4	5	—	—	—	1	3	13

XIII 林 道

1 林道の現況

(1) 林道の現況

(単位 : m)

種 目	路 線 数	延 長	林 道 密 度
自 動 車 道	1,142	1,566,259	3.67

注 1) 林道密度 = $\frac{\text{林道延長}}{\text{民有林森林面積}}$ (m/ha)

注 2) 自動車道:全幅員3.0m以上(間伐林道の2.8mを含む)

(2) 市町別林道の現況

市町名	22年度末現在 (林道延長)						延			
	自動車道		軽車道		計		新設・改築			
	路線数	延長	路線数	延長	路線数	延長	路線数	延長	路線数	延長
総数	1,143	1,562,461	380	322,265	1,523	1,884,726	0	4,598	0	0
岩国計	211	320,159	76	59,329	287	379,488	0	1,894	0	0
岩国市	209	315,825	76	59,329	285	375,154	—	1,894	—	—
和木町	2	4,334	—	—	2	4,334	—	—	—	—
柳井計	46	69,234	16	13,036	62	82,270	0	0	0	0
柳井市	23	39,336	7	7,131	30	46,467	—	—	—	—
周防大島町	12	16,983	6	4,398	18	21,381	—	—	—	—
上関町	2	907	1	697	3	1,604	—	—	—	—
田布施町	7	5,786	2	810	9	6,596	—	—	—	—
平生町	2	6,222	—	—	2	6,222	—	—	—	—
周南計	132	228,671	23	19,443	155	248,114	0	977	0	0
下松市	14	11,990	2	2,060	16	14,050	—	—	—	—
光市	1	607	3	777	4	1,384	—	—	—	—
周南市	117	216,074	18	16,606	135	232,680	—	977	—	—
山口計	257	308,049	47	45,649	304	353,698	0	1,198	0	0
山口市	227	264,839	34	29,559	261	294,398	—	725	—	—
防府市	30	43,210	13	16,090	43	59,300	—	473	—	—
美祢計	132	132,034	72	64,593	204	196,627	0	0	0	0
宇部市	11	13,196	21	20,420	32	33,616	—	—	—	—
美祢市	106	101,750	41	35,722	147	137,472	—	—	—	—
山陽小野田市	15	17,088	10	8,451	25	25,539	—	—	—	—
下関計	84	115,285	81	67,201	165	182,486	0	220	0	0
下関市	84	115,285	81	67,201	165	182,486	—	220	—	—
長門計	110	137,157	26	27,243	136	164,400	0	0	0	0
長門市	110	137,157	26	27,243	136	164,400	—	—	—	—
萩計	171	251,872	39	25,771	210	277,643	0	309	0	0
萩市	145	220,014	35	23,578	180	243,592	—	309	—	—
阿武町	26	31,858	4	2,193	30	34,051	—	—	—	—

注) 2市町以上にまたがる路線の路線数は起点側にかかる市町へのみ記入

(単位:延長 m)

長 の 増												市町名
編 入				そ の 他				小 計				
自動車道		軽車道		自動車道		軽車道		自動車道		軽車道		
路線数	延長	路線数	延長	路線数	延長	路線数	延長	路線数	延長	路線数	延長	
0	0	0	0	0	60	0	384	0	4,658	0	384	総 数
0	0	0	0	0	0	0	0	0	1,894	0	0	岩 国 計
—	—	—	—	—	—	—	—	0	1,894	0	0	岩 国 市
—	—	—	—	—	—	—	—	0	0	0	0	和 木 町
0	0	0	0	0	0	0	384	0	0	0	384	柳 井 計
—	—	—	—	—	—	—	—	0	0	0	0	柳 井 市
—	—	—	—	—	—	—	—	0	0	0	0	周防大島町
—	—	—	—	—	—	—	384	0	0	0	384	上 関 町
—	—	—	—	—	—	—	—	0	0	0	0	田布施町
—	—	—	—	—	—	—	—	0	0	0	0	平 生 町
0	0	0	0	0	0	0	0	0	977	0	0	周 南 計
—	—	—	—	—	—	—	—	0	0	0	0	下 松 市
—	—	—	—	—	—	—	—	0	0	0	0	光 市
—	—	—	—	—	—	—	—	0	977	0	0	周 南 市
0	0	0	0	0	60	0	0	0	1,258	0	0	山 口 計
—	—	—	—	—	—	—	—	0	725	0	0	山 口 市
—	—	—	—	—	60	—	—	0	533	0	0	防 府 市
0	0	0	0	0	0	0	0	0	0	0	0	美 祢 計
—	—	—	—	—	—	—	—	0	0	0	0	宇 部 市
—	—	—	—	—	—	—	—	0	0	0	0	美 祢 市
—	—	—	—	—	—	—	—	0	0	0	0	山陽小野田市
0	0	0	0	0	0	0	0	0	220	0	0	下 関 計
—	—	—	—	—	—	—	—	0	220	0	0	下 関 市
0	0	0	0	0	0	0	0	0	0	0	0	長 門 計
—	—	—	—	—	—	—	—	0	0	0	0	長 門 市
0	0	0	0	0	0	0	0	0	309	0	0	萩 計
—	—	—	—	—	—	—	—	0	309	0	0	萩 市
—	—	—	—	—	—	—	—	0	0	0	0	阿 武 町

(2) 市町別林道の現況(つづき)

市町名	延 長 の 減											
	公道等への移管、廃道				そ の 他				小 計			
	自動車道		軽車道		自動車道		軽車道		自動車道		軽車道	
	路線数	延長	路線数	延長	路線数	延長	路線数	延長	路線数	延長	路線数	延長
総 数	0	303	0	0	1	557	0	0	1	860	0	0
岩 国 計	0	0	0	0	0	0	0	0	0	0	0	0
岩 国 市	—	—	—	—	—	—	—	—	0	0	0	0
和 木 町	—	—	—	—	—	—	—	—	0	0	0	0
柳 井 計	0	0	0	0	0	384	0	0	0	384	0	0
柳 井 市	—	—	—	—	—	—	—	—	0	0	0	0
周防大島町	—	—	—	—	—	—	—	—	0	0	0	0
上 関 町	—	—	—	—	—	384	—	—	0	384	0	0
田布施町	—	—	—	—	—	—	—	—	0	0	0	0
平 生 町	—	—	—	—	—	—	—	—	0	0	0	0
周 南 計	0	0	0	0	0	0	0	0	0	0	0	0
下 松 市	—	—	—	—	—	—	—	—	0	0	0	0
光 市	—	—	—	—	—	—	—	—	0	0	0	0
周 南 市	—	—	—	—	—	—	—	—	0	0	0	0
山 口 計	0	0	0	0	0	173	0	0	0	173	0	0
山 口 市	—	—	—	—	—	—	—	—	0	0	0	0
防 府 市	—	—	—	—	—	173	—	—	0	173	0	0
美 祢 計	0	0	0	0	0	0	0	0	0	0	0	0
宇 部 市	—	—	—	—	—	—	—	—	0	0	0	0
美 祢 市	—	—	—	—	—	—	—	—	0	0	0	0
山陽小野田市	—	—	—	—	—	—	—	—	0	0	0	0
下 関 計	0	303	0	0	0	0	0	0	0	303	0	0
下 関 市	—	303	—	—	—	—	—	—	0	303	0	0
長 門 計	0	0	0	0	1	0	0	0	1	0	0	0
長 門 市	0	—	—	—	1	—	—	—	1	0	0	0
萩 計	0	0	0	0	0	0	0	0	0	0	0	0
萩 市	—	—	—	—	—	—	—	—	0	0	0	0
阿 武 町	—	—	—	—	—	—	—	—	0	0	0	0

注) 2市町以上にまたがる路線の路線数は起点側にかかる市町へのみ記入
 民有林森林面積は単位以下を四捨五入したため、合計数値と内訳の計が一致しない場合がある。

(単位:延長 m)

民有林 森 林 面 積 (ha)	23 年 度 末 現 在 (林 道 延 長)						林 道 密 度 m/ha		市町名
	自 動 車 道		軽 車 道		計		自動車道	自動車道 + 軽車道	
	路線数	延長	路線数	延長	路線数	延長			
426,290	1,142	1,566,259	380	322,649	1,522	1,888,908	3.67	4.43	総 数
69,557	211	322,053	76	59,329	287	381,382	4.63	5.48	岩 国 計
68,945	209	317,719	76	59,329	285	377,048	4.61	5.47	岩 国 市
612	2	4,334	—	—	2	4,334	7.08	7.08	和 木 町
21,245	46	68,850	16	13,420	62	82,270	3.24	3.87	柳 井 計
8,127	23	39,336	7	7,131	30	46,467	4.84	5.72	柳 井 市
6,909	12	16,983	6	4,398	18	21,381	2.46	3.09	周防大島町
2,221	2	523	1	1,081	3	1,604	0.24	0.72	上 関 町
2,583	7	5,786	2	810	9	6,596	2.24	2.55	田布施町
1,404	2	6,222	—	—	2	6,222	4.43	4.43	平 生 町
59,536	132	229,648	23	19,443	155	249,091	3.86	4.18	周 南 計
4,899	14	11,990	2	2,060	16	14,050	2.45	2.87	下 松 市
4,889	1	607	3	777	4	1,384	0.12	0.28	光 市
49,748	117	217,051	18	16,606	135	233,657	4.36	4.70	周 南 市
82,075	257	309,134	47	45,649	304	354,783	3.77	4.32	山 口 計
72,346	227	265,564	34	29,559	261	295,123	3.67	4.08	山 口 市
9,730	30	43,570	13	16,090	43	59,660	4.48	6.13	防 府 市
55,425	132	132,034	72	64,593	204	196,627	2.38	3.55	美 祢 計
14,981	11	13,196	21	20,420	32	33,616	0.88	2.24	宇 部 市
34,243	106	101,750	41	35,722	147	137,472	2.97	4.01	美 祢 市
6,200	15	17,088	10	8,451	25	25,539	2.76	4.12	山陽小野田市
46,747	84	115,202	81	67,201	165	182,403	2.46	3.90	下 関 計
46,747	84	115,202	81	67,201	165	182,403	2.46	3.90	下 関 市
26,811	109	137,157	26	27,243	135	164,400	5.12	6.13	長 門 計
26,811	109	137,157	26	27,243	135	164,400	5.12	6.13	長 門 市
64,894	171	252,181	39	25,771	210	277,952	3.89	4.28	萩 計
56,200	145	220,323	35	23,578	180	243,901	3.92	4.34	萩 市
8,694	26	31,858	4	2,193	30	34,051	3.66	3.92	阿 武 町

2 林道事業の推移

区 分	19 年 度			20 年 度		
	路線数 箇所数	延長 m	事業費 千円	路線数 箇所数	延長 m	事業費 千円
総 数			1,664,459			1,628,182
開 設	22		1,544,588	16		1,216,587
森 林 基 幹 道	4	950	630,700	4	3,006	612,900
森 林 管 理 道	10	4,284	396,889	7	2,734	344,126
ふ る さ と 林 道	1	680	237,240	1	0	186,241
緑 資 源 幹 線 林 道	2	972	201,859	—	—	—
林 構 林 道	—	—	—	—	—	—
小 規 模 林 道	5 箇所	469	77,900	4 箇所	284	73,320
改 良	5 (2)	0	19,720	3	0	24,418
森 林 居 住 環 境 整 備 事 業	—	—	—	—	—	—
ふ る さ と 林 道	—	—	—	—	—	—
間 伐 等 森 林 整 備 促 進 対 策 事 業	—	—	—	—	—	—
小 規 模 林 道	4 (2)	—	18,290	3	—	24,418
自 力	1 路 線	—	1,430	—	—	—
舗 装	24 (4)	4,829	96,875	24 (1)	10,967	352,177
森 林 基 幹 道 (同 時 舗 装 分)	2	785	21,400	2	1,360	22,000
緑 資 源 幹 線 林 道 (舗 装 分)	1	972	29,968	3	6,665	290,356
農 免 林 道	—	—	—	—	—	—
ふ る さ と 林 道	1	680	14,754	—	—	—
間 伐 等 森 林 整 備 促 進 対 策 事 業	—	—	—	—	—	—
道 整 備 交 付 金 事 業	—	—	—	—	—	—
小 規 模 林 道 (同 時 舗 装 分)	1 (1)	52	1,000	1	84	896
小 規 模 林 道	6 (3)	1,788	22,620	6 (1)	1,915	27,373
自 力	13	552	7,133	12	943	11,552
そ の 他	— 箇 所	—	—	— 箇 所	—	—
災 害 復 旧	2	38	3,276	0	0	0
林 道 災 害 復 旧	2	38	3,276	—	—	—
小 規 模 林 道 (復 旧)	—	—	—	—	—	—
そ の 他	0	—	0	3	0	35,000
山のみち地域づくり交付金(見直し調査)	—	—	—	3	—	35,000
(森林居住環境整備事業)フレスタアメニティ整備	—	—	—	—	—	—

注) ()は新規路線、[]書きは翌年度への繰越分を外数(H24線の延長は未確定)繰越分の延長及び事業費は完成した年度に加える。

緑資源幹線林道事業については、平成19年度で廃止、平成20年度は既設道路管理強化事業(舗装・法面保固)

21 年 度			22 年 度			23 年 度		
路線数 箇所数	延長	事業費	路線数 箇所数	延長	事業費	路線数 箇所数	延長	事業費
	m	千円		m	千円		m	千円
		1,544,683			1,448,906			1,147,438
路線			路線			路線		
17	[1,886] 3,333	[551,890] 1,262,423	15	[1,307] 6,616	[382,445] 1,251,381	12	[634] 4,665	[441,813] 1,020,515
5	[1,437] 1,775	[461,700] 780,900	5	[0] 2,113	[264,566] 907,061	5	[0] 1,686	[333,763] 644,844
8	[330] 1,245	[28,600] 259,628	7	[1,080] 1,014	[104,779] 181,275	5	[634] 1,383	[85,052] 231,067
1	[0] 0	[55,380] 199,821	1	[0] 3,383	[0] 147,648	5	[0] 1,280	[22,998] 133,841
—	—	—	—	—	—	—	—	—
—	—	—	—	—	—	—	—	—
3	[119] 313	[6,210] 22,074	2	[227] 106	[13,100] 15,397	1	316	10,763
箇所			箇所			箇所		
2	0	18,900	1	113	9,723	8	0	12,751
—	—	—	—	—	—	—	—	—
—	—	—	—	—	—	—	—	—
—	—	—	—	—	—	—	—	—
2	—	18,900	1	113	9,723	1	0	9,999
—	—	—	—	—	—	7	—	2,752
路線			路線			路線		
17 0	5,435	92,500	14 0	8,144	117,629	13 0	5,525	96,191
2	1,465	27,200	2	1,433	32,820	2	1,286	21,862
—	—	—	—	—	—	—	—	—
—	—	—	—	—	—	—	—	—
1	[746] 0	[7,020] 4,700	1	3,383	36,818	1	1,280	28,898
—	—	—	—	—	—	—	—	—
1	1,259	23,500	—	—	—	—	—	—
—	—	—	—	—	—	—	—	—
2	1,082	17,500	2	460	8,280	4	2,517	39,562
11	1,629	19,600	9	2,868	39,711	6	442	5,869
—	—	—	—	—	—	—	—	—
箇所			箇所			箇所		
37	1,323	170,860	15	538	70,173	4	186	17,981
[2]	[329]	[32,141]	[4]	[130]	[18,578]	[3]	[170]	[8,736]
35	994	138,719	11	408	51,595	1	16	9,245
—	—	—	—	—	—	—	—	—
路線			路線			路線		
0	0	0	0	0	0	0	0	0
—	—	—	—	—	—	—	—	—
—	—	—	—	—	—	—	—	—

注) 森林居住環境整備事業及び間伐等森林整備促進対策事業の開設事業実績については、森林基幹道、森林管理道欄に記載する。

3 林道災害復旧事業の経過

(単位:延長m、事業費千円)

区 分		総 数	平成19年災	平成20年災	平成21年災	平成22年災	平成23年災
被災 状況	箇所数	164	2		37	15	4
	延長	4,358	38		1,323	538	186
	事業費	423,427	3,276		189,207	70,173	17,981
当年度 復旧	箇所	[56] 108	2		[2] 35	[4] 11	[3] 1
	延長	[2,365] 1,993	38		[329] 994	[130] 408	[170] 16
	事業費	[143,708] 279,719	3,276		[50,488] 138,719	[18,578] 51,595	[8,736] 9,245
翌年度 復旧	箇所 延長 事業費						

注) 翌年度復旧は分割補助によるもの。
[]書きは、翌年度への繰り越しで外数

4 林道事業実績

(1) 民有林林道開設事業

(森林環境保全整備事業、森林居住環境整備事業、道整備交付金事業)

区分	事業名	林道名	施行箇所	施行主体	種類	幅員	延長	事業費
		総数	10路線				^m 線越 開設 舗装 [634] 3,069 (1,286)	^{千円} [418,815] 875,911 (21,862)
開設 舗装	森林居住環境	高岳	周南市	山口県	自動車道	4.0	[0] 977 (977)	[88,865] 201,916 (15,885)
開設 舗装	道整備交付金	三見・木間	萩市	"	"	5.0	[0] 309 (309)	[82,893] 132,820 (5,977)
開設	森林居住環境	大朝・鹿野 (錦)	岩国市	"	"	5.0	[0] 0	[66,795] 106,648
開設	"	鹿野・豊田 (川上・旭)	萩市	"	"	4.0	[0] 0	[62,737] 83,128
開設	道整備交付金	白滝	下関市	"	"	4.0	[0] 400	[32,473] 120,332
		計	森林基幹道 5路線				線越 開設 舗装 [0] 1,686 (1,286)	[333,763] 644,844 (21,862)
開設	森林環境保全	叶畑	岩国市	岩国市	自動車道	4.0	[49] 0	[27,066] 15,188
"	"	大奴田	"	"	"	3.0	78	23,800
"	"	久兼奥畑	防府市	防府市	"	4.0	[285] 360	[30,180] 47,940
"	"	七房	山口市	防府市	"	4.0	725	95,651
"	道整備交付金	久保田	岩国市	岩国市	"	3.0	[300] 220	[27,806] 48,488
		計	森林管理道 5路線				線越 開設 1,383	[85,052] 231,067

注) []書きは、23年度から24年度への線越分で外数(ただし延長は未確定である)

()書きは、舗装延長

(2) ふるさと林道緊急整備事業

区分	林道名	施行箇所	施行主体	種類	幅員	延長	事業費
						^m 線越 開設 舗装 [0] 1,280 (1,280)	^{千円} [22,998] 133,841 (28,898)
開設 舗装	二鹿・川越	岩国市	山口県	自動車道	5.0	[0] 1,280 (1,280)	[22,998] 133,841 (28,898)

注) []書きは、23年度から24年度への線越分で外数(ただし延長は未確定である)

()書きは、舗装延長

(3)-1 単県農山漁村整備事業(小規模林道開設)

区分	林道名	施行箇所	施行主体	種類	幅員	延長	事業費
	総数	1路線			m	m	千円 10,763
〃	滝谷	岩国市美和町	岩国市	〃	3.0	316	10,763

注) []書きは、23年度から24年度への繰越分で外数
()書きは、未成延長

(3)-2 単県農山漁村整備事業(小規模林道改良)

区分	林道名	施行箇所	施行主体	種類	幅員	延長	事業費
	総数	5路線			m	m	千円 49,561
	<改良>	1路線				0	9,999
	<舗装>	4路線				2,437	39,562
舗装	◎石童山	美川町下畑	岩国市	自動車道	4.0	1,076	21,063
舗装	◎佐古	美川町	岩国市	〃	3.0	460	6,500
改良	地吉	防府市大字富海	防府市	〃	4.0	0	9,999
舗装	◎広瀬薊河内	下関市大字内日上	下関市	〃	3.0~ 4.0	364	4,999
舗装	◎大洲田	下関市豊田町今出	下関市	〃	3.0	537	7,000

注) 路線数の()書きは新規路線数、◎は、新規路線
路線数の総数は、改良・舗装の重複路線があるため、改良路線数と舗装路線数の合計とならない。

XIV 治 山

1 民有林治山事業の推移

年度	区 分	総 数	山 地 治 山				
			総 数	復旧治山	予防治山	地域防災 対策総合 治 山	林地荒廃 防 止
18	箇所数	(45) 189	(13) 26	(4) 5	(8) 19	(1) 2	—
	面 積	(87.83) 761.93	(5.80) 7.51	(3.32) 0.74	(1.76) 4.12	(0.72) 2.65	—
	事業費	(684,573) 1,840,407	(279,316) 800,039	(128,231) 168,399	(130,377) 521,198	(20,708) 110,442	—
19	箇所数	(19) 170	(11) 22	(5) 4	(4) 16	(2) 2	—
	面 積	(8.18) 863.48	(1.79) 5.27	(0.82) 0.68	(0.84) 2.90	(0.13) 1.69	—
	事業費	(454,645) 1,882,738	(288,985) 669,290	(165,683) 101,775	(95,520) 422,268	(27,782) 145,247	—
20	箇所数	(28) 175	(8) 20	(2) 4	(4) 14	(2) 2	—
	面 積	(29.85) 884.77	(2.26) 10.59	(0.16) 0.73	(0.31) 2.77	(1.79) 7.09	—
	事業費	(447,651) 1,733,283	(191,791) 498,927	(30,138) 96,820	(34,703) 288,555	(126,950) 113,552	—
21	箇所数	(29) 210	(17) 17	(4) 2	(11) 13	(2) 2	—
	面 積	(8.94) 858.98	(3.30) 20.89	(1.17) 0.90	(1.03) 1.36	(1.10) 18.63	—
	事業費	(671,153) 2,419,675	(457,852) 518,788	(130,723) 101,981	(186,486) 263,362	(140,643) 153,445	—
22	箇所数	(61) 181	(13) 24	(2) 2	(9) 18	(2) 1	3
	面 積	(15.84) 607.17	(1.00) 7.42	(0.19) 0.12	(0.51) 1.75	(0.30) 5.25	0.30
	事業費	(1,133,778) 1,504,756	(198,207) 354,473	(31,836) 38,229	(109,212) 268,971	(57,159) 10,717	36,556
23	箇所数	(73) 147	(23) 27	(2) 4	(18) 21	(1) 1	(2) 1
	面 積	(13.98) 457.53	(2.42) 2.99	(0.29) 1.03	(1.83) 1.61	(0.05) 0.17	(0.25) 0.18
	事業費	(1,071,751) 1,450,752	(378,381) 597,989	(87,265) 161,381	(260,460) 362,521	(8,076) 42,494	(22,580) 31,593

注) ()は前年度からの繰越分で外数

(単位:面積ha、事業費千円)

山地災害 総合減災 対策治山	防 災 林 造 成					
	総 数	防 災 林 造 成	保 安 林 緊 急 改 良	土 砂 流 出 防 止 林 造 成	海 岸 防 災 林 造 成	防 風 林 造 成
—	2	—	—	1	—	1
—	3.24	—	—	2.33	—	0.91
—	34,601	—	—	7,646	—	26,955
—	2	—	—	1	—	1
—	3.39	—	—	2.94	—	0.45
—	25,655	—	—	9,825	—	15,830
—	3	—	—	1	1	1
—	3.58	—	—	3.05	0.13	0.40
—	46,524	—	—	9,825	21,836	14,863
1	2	—	—	1	1	—
0.10	4.75	—	—	4.55	0.20	—
24,943	35,623	—	—	13,795	21,828	—
(1) 1	2	—	—	1	1	—
(0.08) 0.10	2.83	—	—	2.64	0.19	—
(20,111) 16,112	21,836	—	—	8,188	13,648	—
(1) —	6	4	2	—	—	—
(0.11) —	15.87	10.08	5.79	—	—	—
(17,583) —	52,208	35,499	16,709	—	—	—

1 民有林治山事業の推移(つづき)

年度	区分	水源地域整備			
		総数	水源流域 広域保全	水源森林 再生対策	奥地保安林 保全緊急 対策
18	箇所数	(6) 10	(6) 6	—	4
	面積	(47.91) 60.23	(47.91) 39.02	—	21.21
	事業費	(136,113) 550,427	(136,113) 479,289	—	71,138
19	箇所数	(4) 14	(4) 7	—	7
	面積	(0.59) 206.37	(0.59) 155.94	—	50.43
	事業費	(129,678) 788,933	(129,678) 606,608	—	182,325
20	箇所数	(11) 18	(6) 7	—	(5) 11
	面積	(10.68) 191.28	(8.20) 122.24	—	(2.48) 69.04
	事業費	(206,746) 772,583	(164,881) 501,327	—	(41,865) 271,256
21	箇所数	(12) 18	(6) 8	—	(6) 10
	面積	(5.64) 149.47	(0.92) 110.80	—	(4.72) 38.67
	事業費	(213,301) 917,367	(159,196) 648,923	—	(54,105) 268,444
22	箇所数	(13) 12	(6) 5	—	(7) 7
	面積	(10.90) 116.44	(7.07) 80.01	—	(3.83) 36.43
	事業費	(285,502) 483,950	(192,600) 268,334	—	(92,902) 215,616
23	箇所数	(10) 11	(3) —	3	(7) 8
	面積	(8.68) 66.19	(7.82) —	40.27	(0.86) 25.92
	事業費	(268,086) 276,361	(114,122) —	99,599	(153,964) 176,762

注) ()は前年度からの繰越分で外数

(単位:面積ha、事業費千円)

保 安 林 整 備				地すべり 防 止	治山激甚災害 対策特別緊急	災害関連 緊急治山
総 数	保 安 林 改 良	複層林型 保安林 整備推進	保 育			
(2)	(2)			(1)		(3)
92	15	—	77	1	—	—
(23.95)	(23.95)			(9.20)		(0.54)
686.81	80.57	—	606.24	3.43	—	
(14,424)	(14,424)			(30,720)		(117,482)
280,186	103,633	—	176,553	16,748	—	—
				(1)		
90	12	—	78	1	—	—
				(5.77)		
643.61	70.01	—	573.60	4.35	—	—
				(25,542)		
263,521	89,478	—	174,043	19,847	—	—
				(1)		
(1)			(1)	(1)		
94	17	—	77	—	—	—
(11.88)			(11.88)	(4.85)		
678.91	130.43	—	548.48	—	—	—
(5,508)			(5,508)	(19,606)		
302,902	114,812	—	188,090	—	—	—
89	13	—	76	—	—	21
680.64	120.56	—	560.08	—	—	2.28
300,468	114,800	—	185,668	—	—	480,958
71	6	—	65	—	11	(21)
						6
477.18	26.80	—	450.38	—	2.28	(3.31)
						0.46
184,086	28,223	—	155,863	—	257,609	(579,489)
						71,022
					(10)	(6)
52	1	—	51	—	15	—
					(1.64)	(0.66)
369.94	11.97	—	357.97	—	2.22	—
					(200,973)	(115,342)
110,370	4,336	—	106,034	—	332,879	—

1 民有林治山事業の推移(つづき)

(単位:面積ha、事業費千円)

年度	区分	林地荒廃 防止施設等 災害復旧	林地崩壊 防 止	治山林道施設 維持管理	地震等災害 対策治山施 設機能強化	小規模 治 山
18	箇所数	(1) —	(5) 3	17	1	(14) 37
	面積	(0.09) —	(0.12) 0.06	—	—	(0.22) 0.65
	事業費	(17,446) —	(31,114) 13,991	11,729	2,248	(57,958) 130,438
19	箇所数	—	—	7	2	(3) 32
	面積	—	—	—	—	(0.03) 0.49
	事業費	—	—	10,651	1,999	(10,440) 102,842
20	箇所数	—	—	9	1	(7) 30
	面積	—	—	—	—	(0.18) 0.41
	事業費	—	—	8,998	2,000	(24,000) 101,349
21	箇所数	2	4	10	9	37
	面積	0.16	0.11	—	—	0.58
	事業費	14,801	4,514	6,790	6,430	108,993
22	箇所数	(1) —	(4) 6	13	1	(8) 34
	面積	(0.15) —	(0.20) 0.28	—	—	(0.20) 0.18
	事業費	(14,931) —	(16,128) 41,974	5,844	4,300	(19,410) 63,550
23	箇所数	—	(4) —	9	(1) 6	(18) 21
	面積	—	(0.17) —	—	—	(0.30) 0.32
	事業費	—	(31,401) —	4,838	(1,017) 5,439	(58,968) 70,668

注) ()は前年度からの繰越分で外数

2 市町別民有林治山事業実績

(単位:千円)

市町	総 数		復 旧 治 山		予 防 治 山		地域防災対策 総 合 治 山		林地荒廃防止		山地災害総合 減災対策治山	
	箇 所 数	事 業 費	箇 所 数	事 業 費	箇 所 数	事 業 費	箇 所 数	事 業 費	箇 所 数	事 業 費	箇 所 数	事 業 費
総計	(73) 147	(1,071,751) 1,450,752	(2) 4	(87,265) 161,381	(18) 21	(260,460) 362,521	(1) 1	(8,076) 42,494	(2) 1	(22,580) 31,593	(1) —	(17,583) —
岩国計	(4) 9	(127,035) 41,010	(1) —	(75,412) —	(3) 2	(51,623) 25,971	—	—	—	—	—	—
岩国市	(4) 9	(127,035) 41,010	(1) —	(75,412) —	(3) 2	(51,623) 25,971	—	—	—	—	—	—
和木町	—	—	—	—	—	—	—	—	—	—	—	—
柳井計	(1) 6	(4,652) 15,540	—	—	—	—	—	—	—	—	—	—
柳井市	5	11,940	—	—	—	—	—	—	—	—	—	—
周防大島町	—	—	—	—	—	—	—	—	—	—	—	—
上関町	—	—	—	—	—	—	—	—	—	—	—	—
田布施町	(1) 1	(4,652) 3,600	—	—	—	—	—	—	—	—	—	—
平生町	—	—	—	—	—	—	—	—	—	—	—	—
周南計	(9) 13	(106,922) 174,353	—	—	(4) 3	(44,138) 72,592	—	—	—	—	—	—
下松市	1	29,332	—	—	1	29,332	—	—	—	—	—	—
光 市	(1) 5	(3,980) 11,738	—	—	—	—	—	—	—	—	—	—
周南市	(8) 7	(102,942) 133,283	—	—	(4) 2	(44,138) 43,260	—	—	—	—	—	—
山口計	(22) 52	(326,828) 577,214	(1) 1	(11,853) 30,570	(1) 2	(23,857) 38,245	(1) —	(8,076) —	(1) 1	(9,052) 31,593	—	—
山口市	(10) 32	(162,700) 296,421	—	—	(1) 1	(23,857) 12,660	(1) —	(8,076) —	(1) —	(9,052) —	—	—
防府市	(12) 20	(164,128) 280,793	(1) 1	(11,853) 30,570	1	25,585	—	—	1	31,593	—	—
美祿計	(19) 17	(235,067) 201,893	2	81,746	(3) 3	(48,993) 56,448	—	—	(1) —	(13,528) —	(1) —	(17,583) —
宇部市	(3) 2	(53,175) 1,290	—	—	(2) —	(39,647) —	—	—	(1) —	(13,528) —	—	—
美祿市	(16) 14	(181,892) 194,715	2	81,746	(1) 3	(9,346) 56,448	—	—	—	—	(1) —	(17,583) —
山陽小野田市	1	5,888	—	—	—	—	—	—	—	—	—	—
下関計	(8) 21	(156,855) 229,722	1	49,065	(1) 4	(8,518) 67,880	1	42,494	—	—	—	—
下関市	(8) 21	(156,855) 229,722	1	49,065	(1) 4	(8,518) 67,880	1	42,494	—	—	—	—
長門計	(5) 11	(48,176) 105,542	—	—	(2) 3	(21,044) 44,408	—	—	—	—	—	—
長門市	(5) 11	(48,176) 105,542	—	—	(2) 3	(21,044) 44,408	—	—	—	—	—	—
萩 計	(5) 18	(66,216) 105,478	—	—	(4) 4	(62,287) 56,977	—	—	—	—	—	—
萩 市	(5) 11	(66,216) 71,909	—	—	(4) 4	(62,287) 56,977	—	—	—	—	—	—
阿武町	7	33,569	—	—	—	—	—	—	—	—	—	—

注) ()は前年度からの繰越分を外数

2 市町別民有林治山事業実績(つづき)

(単位:千円)

市町	防災林造成		保安林緊急改良		水源流域 広域保全		水源森林 再生対策		奥地保安林保全 保全緊急対策		保安林改良	
	箇所数	事業費	箇所数	事業費	箇所数	事業費	箇所数	事業費	箇所数	事業費	箇所数	事業費
総計	4	35,499	2	16,709	(3)	(114,122)	3	99,599	(7)	(153,964)	1	4,336
岩国計	—	—	—	—	—	—	—	—	—	—	1	4,336
岩国市	—	—	—	—	—	—	—	—	—	—	1	4,336
和木町	—	—	—	—	—	—	—	—	—	—	—	—
柳井計	—	—	—	—	—	—	—	—	—	—	—	—
柳井市	—	—	—	—	—	—	—	—	—	—	—	—
周防大島町	—	—	—	—	—	—	—	—	—	—	—	—
上関町	—	—	—	—	—	—	—	—	—	—	—	—
田布施町	—	—	—	—	—	—	—	—	—	—	—	—
平生町	—	—	—	—	—	—	—	—	—	—	—	—
周南計	—	—	—	—	(1)	(32,805)	1	30,480	(1)	(14,586)	—	—
下松市	—	—	—	—	—	—	—	—	—	—	—	—
光市	—	—	—	—	—	—	—	—	—	—	—	—
周南市	—	—	—	—	(1)	(32,805)	1	30,480	(1)	(14,586)	—	—
山口計	1	12,631	2	16,709	—	—	—	—	(2)	(40,680)	—	—
山口市	1	12,631	—	—	—	—	—	—	(2)	(40,680)	—	—
防府市	—	—	2	16,709	—	—	—	—	—	—	—	—
美祿計	—	—	—	—	(1)	(68,892)	1	40,846	—	—	—	—
宇部市	—	—	—	—	—	—	—	—	—	—	—	—
美祿市	—	—	—	—	(1)	(68,892)	1	40,846	—	—	—	—
山陽小野田市	—	—	—	—	—	—	—	—	—	—	—	—
下関計	1	5,465	—	—	—	—	—	—	(3)	(86,290)	—	—
下関市	1	5,465	—	—	—	—	—	—	(3)	(86,290)	—	—
長門計	—	—	—	—	(1)	(12,425)	1	28,273	(1)	(12,408)	—	—
長門市	—	—	—	—	(1)	(12,425)	1	28,273	(1)	(12,408)	—	—
萩計	2	17,403	—	—	—	—	—	—	—	—	—	—
萩市	—	—	—	—	—	—	—	—	—	—	—	—
阿武町	2	17,403	—	—	—	—	—	—	—	—	—	—

注) ()は前年度からの繰越分で外数

(単位:千円)

市町	保育		治山激甚災害対策特別緊急		災害関連緊急治山		林地崩壊防止		治山林道施設維持管理		地震等災害対策治山施設機能強化		小規模治山	
	箇所数	事業費	箇所数	事業費	箇所数	事業費	箇所数	事業費	箇所数	事業費	箇所数	事業費	箇所数	事業費
総計	51	106,034	(10) 15	(200,973) 332,879	(6) —	(115,342) —	(4) —	(31,401) —	9	4,838	(1) 6	(1,017) 5,439	(18) 21	(58,988) 70,668
岩国計	2	2,201	—	—	—	—	—	—	1	840	1	3,000	2	4,662
岩国市	2	2,201	—	—	—	—	—	—	1	840	1	3,000	2	4,662
和木町	—	—	—	—	—	—	—	—	—	—	—	—	—	—
柳井計	3	5,980	—	—	—	—	(1) —	(4,652) —	—	—	—	—	3	9,560
柳井市	3	5,980	—	—	—	—	—	—	—	—	—	—	2	5,960
周防大島町	—	—	—	—	—	—	—	—	—	—	—	—	—	—
上関町	—	—	—	—	—	—	—	—	—	—	—	—	—	—
田布施町	—	—	—	—	—	—	(1) —	(4,652) —	—	—	—	—	1	3,600
平生町	—	—	—	—	—	—	—	—	—	—	—	—	—	—
周南計	4	6,298	—	—	—	—	—	—	1	1,483	—	—	(3) 2	(15,393) 11,429
下松市	—	—	—	—	—	—	—	—	—	—	—	—	—	—
光市	4	6,298	—	—	—	—	—	—	—	—	—	—	(1) 1	(3,980) 5,440
周南市	—	—	—	—	—	—	—	—	1	1,483	—	—	(2) 1	(11,413) 5,989
山口計	18	36,704	(10) 15	(200,973) 332,879	—	—	(2) —	(20,574) —	2	527	(1) 5	(1,017) 2,439	(3) 2	(10,746) 9,123
山口市	14	23,334	(5) 8	(81,035) 177,133	—	—	—	—	1	448	3	1,288	1	3,133
防府市	4	13,370	(5) 7	(119,938) 155,746	—	—	(2) —	(20,574) —	1	79	(1) 2	(1,017) 1,151	(3) 1	(10,746) 5,990
美祿計	7	10,551	—	—	(3) —	(55,678) —	(1) —	(6,175) —	1	514	—	—	(9) 3	(24,218) 11,788
宇部市	1	1,290	—	—	—	—	—	—	—	—	—	—	1	0
美祿市	6	9,261	—	—	(3) —	(55,678) —	(1) —	(6,175) —	1	514	—	—	(9) 1	(24,218) 5,900
山陽小野田市	—	—	—	—	—	—	—	—	—	—	—	—	1	5,888
下関計	5	9,947	—	—	(3) —	(59,664) —	—	—	2	507	—	—	(1) 5	(2,383) 13,910
下関市	5	9,947	—	—	(3) —	(59,664) —	—	—	2	507	—	—	(1) 5	(2,383) 13,910
長門計	5	11,719	—	—	—	—	—	—	—	—	—	—	(1) 1	(2,299) 2,699
長門市	5	11,719	—	—	—	—	—	—	—	—	—	—	(1) 1	(2,299) 2,699
萩計	7	22,634	—	—	—	—	—	—	2	967	—	—	(1) 3	(3,929) 7,497
萩市	4	9,221	—	—	—	—	—	—	1	505	—	—	(1) 2	(3,929) 5,206
阿武町	3	13,413	—	—	—	—	—	—	1	462	—	—	1	2,291

注) ()は前年度からの繰越分を外数

X V 保 安 林

1 保安林の種類別面積の推移

年 度	総計					国 有		
	総数	水かん	土流	土崩	その他	総数	水かん	土流
11	94,502	63,035	27,576	93	3,798	7,331	6,731	69
12	95,961	63,330	28,576	93	3,962	7,279	6,680	69
13	96,798	63,687	29,050	93	3,968	7,276	6,680	66
14	97,653	63,889	29,388	149	4,137	7,670	6,680	165
15	99,008	64,880	29,751	149	4,228	7,618	6,628	165
16	99,891	65,461	30,046	149	4,235	7,616	6,627	164
17	100,542	65,856	30,303	149	4,234	7,616	6,627	164
18	102,636	67,609	30,642	149	4,236	9,110	8,021	264
19	103,421	68,028	30,874	149	4,370	9,295	8,073	265
20	104,300	68,633	31,148	149	4,370	9,294	8,072	265
21	105,181	69,127	31,533	149	4,372	9,294	8,072	265
22	106,340	70,194	31,626	149	4,371	9,294	8,072	265
23	107,372	70,639	32,137	225	4,370	9,370	8,072	265

2 市町別、種類別保安林面積

農 林 事 務 所	市 町 村	総 数													国 有							
		総 数	水 源 か ん 養 	土 砂 流 出 防 備	土 砂 崩 壊 防 備	飛 砂 防 備	防 風	潮 害 防 備	干 害 防 備	防 火	魚 つ き	航 行 目 標	保 健	風 致	総 数	水 源 か ん 養	土 砂 流 出 防 備	土 砂 崩 壊 防 備	飛 砂 防 備	防 風	潮 害 防 備	
総 数		(4090)		(123)				(921)	(6)	(1)		(3038)	(1)	(132)								
		107,372	70,639	32,137	225	26	91	3	699	13	1,532	4	1,450	553	9,370	8,072	265	133			14	
岩 国	総 数	(691)						(239)				(452)			1,435	1,172	7	133				
	岩国市	(691)						(239)				(452)			1,435	1,172	7	133				
	和木町	12		12																		
柳	総 数	(45)		(4)							(0)		(41)									
	柳井市	1,531	280	865	8		20	0	13		285		60									
	周防大島町	(4)		(4)																		
	上関町	842	280	499	1		3		13		26		19									
	田布施町	(40)									(0)		(40)									
	平生町	346		149	2		7	0			147		41									
山 口	総 数	(843)						(14)				(477)		(132)								
	下松市	11,324	7,253	3,376	17	4	22		91	3	133		294	131	1,053	538	31				14	
	光 市	(132)										(132)			354		1				14	
	周南市	(136)						(14)				(122)										
	防府市	(240)						(17)				(223)										
	防府市	10,284	7,253	2,803	11		0		7		30		49	131	699	538	30					
	防府市	(843)										(842)	(1)		4,933	4,801	81					
	防府市	36,800	25,945	10,307	11				55	4	53		241	182	4,933	4,801	81					
	防府市	(409)										(408)	(1)									
	防府市	33,828	25,945	7,420	11				55	4	4		207	182	4,933	4,801	81					
	防府市	(434)										(434)										
	防府市	2,971		2,886							49		34									

(単位:ha)

林		民 有 林				
土崩	その他	総数	水かん	土流	土崩	その他
-	531	87,171	56,304	27,507	93	3,267
-	530	88,682	56,650	28,507	93	3,432
-	530	89,522	57,007	28,984	93	3,438
57	768	89,983	57,209	29,223	92	3,459
57	768	91,390	58,252	29,586	92	3,460
57	768	92,275	58,834	29,882	92	3,467
57	768	92,926	59,229	30,139	92	3,466
57	768	93,526	59,588	30,378	92	3,468
57	900	94,126	59,955	30,609	92	3,470
57	900	95,006	60,561	30,883	92	3,470
57	900	95,887	61,055	31,268	92	3,472
57	900	97,046	62,122	31,361	92	3,471
133	900	98,002	62,567	31,872	92	3,470

(単位:ha)

林						民 有 林												
干	防	魚	航	保	風	総	水	土	土	飛	防	潮	干	防	魚	航	保	風
害	火	つ	行	健	致	数	源	砂	砂	砂	風	害	害	火	つ	行	健	致
防			目				かん	流	崩	防						目		
備			標				養	出	壊	備					標			
				(132)		(3958)		(123)				(921)	(6)	(1)		(2906)	(1)	
295		65		221	305	98,002	62,567	31,872	92	26	77	3	404	13	1,467	4	1,229	248
					123	(691)						(239)					(452)	
					123	11,399	7,038	4,187	4				43		27		100	
					123	(691)						(239)					(452)	
					123	11,387	7,038	4,175	4				43		27		100	
					12			12										
					(45)	(45)		(4)							(0)		(41)	
					1,531	1,531	280	865	8	20	0	13			285		60	
					(4)	(4)		(4)							(0)		(41)	
					842	842	280	499	1	3		13			26		19	
					(40)	(40)									(0)		(40)	
					346	346		149	2	7	0				147		41	
					134	134		24	1	10					99		(1)	
					(1)	(1)											(1)	
					89	89		86	3									
					121	121		107	1						13			
				(132)		(376)		(17)				(14)				(345)		
53		65		221	131	10,271	6,715	3,345	17	4	8		38	3	68		73	
					(0)	(0)									(0)		(0)	
					312	312		247	1	0		0	2	38		24		
					(136)	(136)						(14)			(122)			
					374	374		325	5	4	8		31	1	0		(223)	
					(240)	(240)		(17)									(223)	
					131	9,585	6,715	2,773	11	0		7		30		49		
					(843)	(843)										(842)	(1)	
					51	31,867	21,144	10,226	11				55	4	53	2	241	131
					(409)	(409)										(408)	(1)	
					51	28,895	21,144	7,339	11				55	4	4		207	131
					(434)	(434)										(434)		
					51	2,971		2,886							49	2	34	

2 市町別、種別別保安林面積(つづき)

農 林 事 務 所	市 町 村	総 数													国 有						
		総 数	水 源 かん 養	土 砂 流 出 防 備	土 砂 崩 壊 防 備	飛 砂 防 備	防 風	潮 害 防 備	干 害 防 備	防 火	魚 つ き	航 行 目 標	保 健	風 致	総 数	水 源 かん 養	土 砂 流 出 防 備	土 砂 崩 壊 防 備	飛 砂 防 備	防 風	潮 害 防 備
美 祢	総 数	(551) 14,335	10,699	3,332	6	1	3	2	188	(160) 2	(2)	2	2	(389) 64	34	279	279				
	宇部市	(344) 2,613	134	2,253	3	1	3	2	138	(85)	(2)	2	1	(257) 42	34						
	美祢市	(177) 11,442	10,565	869					8	(75)				(102)		279	279				
	山陽 小野田市	(30) 281		211	3				42	(30)			1	(30) 22							
下 関	総 数	(415) 8,374	5,424	2,406	7	9	10	1	19	(143)	(1)	144	0	(169) 352	2	349	349				
	下関市	(415) 8,374	5,424	2,406	7	9	10	1	19	(143)	(1)	144	0	(169) 352	2	349	349				
長 門	総 数	(457) 9,993	6,831	2,550	3	0	13			(32)		421		(425) 174		120	120				
	長門市	(457) 9,993	6,831	2,550	3	0	13			(32)		421		(425) 174		120	120				
萩	総 数	(580) 12,182	5,997	5,107	36	12	23		290	(333)	(4)	4	468	(243) 165	81	1,201	813	146			
	萩市	(580) 10,070	5,372	4,059	35	8	23		48	(333)	(4)	4	380	(243) 65	81	188	188				
	阿武町	2,112	625	1,048	1	4			242			4	88	100		1,013	625	146			

(単位:ha)

林						民有林												
干 害 防 備	防 火	魚 つ き	航 行 目 標	保 健	風 致	総 数	水 源 かん 養	土 砂 流 出 防 備	土 砂 崩 壊 防 備	飛 砂 防 備	防 風	潮 害 防 備	干 害 防 備	防 火	魚 つ き	航 行 目 標	保 健	風 致
						(551)							(160)	(2)			(389)	
						14,056	10,420	3,332	6	1	3	2	188	2	2	2	64	34
						(344)							(85)	(2)			(257)	
						2,613	134	2,253	3	1	3	2	138		2	1	42	34
						(177)							(75)				(102)	
						11,163	10,286	869					8					
						(30)											(30)	
						281		211	3				42	2		1	22	
						(415)		(102)					(143)		(1)		(169)	
						8,025	5,075	2,406	7	9	10	1	19		144	0	352	2
						(415)		(102)					(143)		(1)		(169)	
						8,025	5,075	2,406	7	9	10	1	19		144	0	352	2
						(457)							(32)				(425)	
						9,873	6,711	2,550	3	0	13				421		174	
						(457)							(32)				(425)	
						9,873	6,711	2,550	3	0	13				421		174	
242						(580)							(333)	(4)	(0)		(243)	
						10,981	5,184	4,961	36	12	23		48	4	468		165	81
						(580)							(333)	(4)	(0)		(243)	
						9,882	5,184	4,059	35	8	23		48		380		65	81
242						1,099		902	1	4				4	88		100	

XVI 林 地 開 発

1 林地開発許可状況

開 発 行 為 の 目 的	19年度		20年度		21年度		22年度		23年度		合 計	
	件数	面積	件数	面積	件数	面積	件数	面積	件数	面積	件数	面積
工場・事業場 用地の造成	-	-	(2) 1	(31) 14	-	-	-	-	-	-	(2) 1	(31) 14
住宅用地 の 造 成	-	-	1	6	-	-	-	-	-	-	1	6
ゴルフ場 の 設 置	-	-	-	-	-	-	-	-	-	-	-	-
レジャー施設 の 設 置	-	-	-	-	-	-	-	-	-	-	-	-
農用地の造成	-	-	-	-	-	-	-	-	-	-	-	-
土石の採掘	(4) 1	(48) 2	(1) 1	(3) 7	(3) -	(36) -	(6) -	(59) -	(7) 1	(53) 1	(21) 3	(199) 10
そ の 他	(1) 4	(9) 10	(10) 1	(47) 1	(9) 2	(75) 4	(3) 2	(14) 5	(2) 1	(9) 1	(25) 10	(154) 21
計	(5) 5	(57) 12	(13) 4	(81) 28	(12) 2	(111) 4	(9) 2	(73) 5	(9) 2	(62) 2	(48) 15	(384) 51

注()内は変更に係るもので外数

2 森林保全巡視状況

区 分		19年度	20年度	21年度	22年度	23年度	合 計
保 安 林	面積 ha	92,926	93,525	93,525	95,009	95,890	470,875
	日 数	106	108	93	95	83	485
林 野 火 災 予 防 地 域 等	面積 ha	335,179	327,333	334,261	331,783	330,495	1,659,051
	日 数	39	36	34	35	21	165
計	面積 ha	428,105	420,858	427,786	426,792	426,385	2,129,926
	日 数	145	144	127	130	104	650

XVII 自然保護

1 緑地環境保全地域指定状況

(単位: ha)

名称	区域	面積	土地所有区分	
			公有地	民有地
総数	10地域	2,335	876	1,459
木谷峡緑地環境保全地域	岩国市錦町広瀬の一部	86	3	83
高瀬峡	周南市大字高瀬の一部	260	5	255
阿弥陀寺・苔谷	防府市大字牟礼及び周南市大字戸田の各一部	184	62	122
十種ヶ峰	山口市阿東町大字徳佐及び大字嘉年の各一部	460	290	170
般若寺	熊毛郡平生町大字宇佐木及び柳井市伊保庄の各一部	21	1	20
大寧寺	長門市深川湯本の一部	127	2	125
天花	山口市上宇野令の一部	147	28	119
姫山	山口市御堀、平井及び吉田の各一部	63	-	63
霜降山	宇部市大字善和、大字吉見、大字末信、大字沖の旦、大字中山、大字上宇部、及び大字川上の各一部	797	440	357
西ヶ河内・小松尾	山陽小野田市大字千崎及び大字高畑の各一部	190	45	145

2 自然記念物指定状況

(単位: ha)

名称	区域	面積	土地所有区分	
			公有地	民有地
総数	33件	54.76	3.18	51.58
マンシュウボダイジュ	岩国市錦町宇佐字蛇打谷の一部	5.60	-	5.60
蒲井八幡宮樹林	熊毛郡上関町大字長島字木崎の一部	3.90	-	3.90
二反田溜池のカキツバタ群落	美祢市美東町大字絵堂字大滝の一部	0.50	-	0.50
熊田溜池のミツガシワ群落	阿武郡阿武町大字宇生賀字下堤の一部	4.90	-	4.90
御山神社樹林	阿武郡阿武町大字惣郷字御山の一部	1.00	-	1.00
志度石神社樹林	大島郡周防大島町大字東屋代字二反田の一部	3.90	-	3.90
花尾八幡宮樹林	山口市徳地島地字前山の一部	1.10	-	1.10
無動寺樹林	柳井市阿月字畑及び字吉毛の一部	4.13	-	4.13
渋木八幡宮樹林	長門市大字渋木字宮の台、字八幡及び西門前の各一部	3.76	-	3.76
玉祖神社樹林	防府市大字大崎字寺屋敷の一部	0.96	-	0.96
中須八幡宮樹林	周南市大字中須南字宮地及び寺山の各一部	0.49	-	0.49
南原寺樹林	美祢市伊佐町伊佐字南原及び伊佐町堀越字井手ヶ迫の各一部	6.70	1.80	4.90
赤間神宮紅石山樹林	下関市大字阿弥陀寺町字阿弥陀寺町の一部	3.60	-	3.60
亀島ウバメガシ群落	大島郡周防大島町大字東安下庄字亀島の一部	0.25	0.20	0.05
尾国賀茂神社樹林	熊毛郡平生町大字尾国字二葉山及び字迫の各一部	0.50	-	0.50
下田八幡宮樹林	大島郡周防大島町大字西方字高田の一部	1.00	-	1.00
牛島のモクゲンジ群生地	光市大字牛島字越和田及び先越和田の各一部	1.00	-	1.00
中郷八幡宮樹林	山口市小郡上郷字宮ノ下山付の一部	1.00	-	1.00
徳佐上八幡宮樹林	山口市阿東町大字徳佐上字新田の一部	0.30	-	0.30
長尾八幡宮樹林	大島郡周防大島町大字西安下庄字神南の一部	1.00	-	1.00
白井田八幡宮樹林	熊毛郡上関町大字長島字高松の一部	0.90	-	0.90
龍王神社樹林	下関市大字吉見下字井上の一部	0.20	-	0.20
二俣神社樹林	周南市大字大向字二俣の一部	0.50	-	0.50
高松八幡宮樹林	熊毛郡田布施町大字麻郷字水上及び字羽山の各一部	1.50	-	1.50
二井寺山極楽寺樹林	岩国市周東町用田字二井寺の一部	1.00	-	1.00
椎尾八幡宮樹林	岩国市角字八幡の一部	1.50	-	1.50
椋杜八幡宮樹林	岩国市周東町下久原字泉山の一部	0.70	-	0.70
浄福寺樹林	山口市嘉川字沖田東191番1の一部	0.13	-	0.13
飛龍八幡宮樹林	周南市大字須々万本郷字山の神1277番2の一部	0.46	-	0.46
松原八幡宮樹林	周南市大字小松原字荒瀬118番の一部	0.12	-	0.12
吉部田八幡宮樹林	山陽小野田市大字郡字金郷985番の一部	0.65	-	0.65
東荷神社樹林	光市大字東荷字山根270番1の一部他	0.28	-	0.28
ミヤマウメモドキ群落	阿武郡阿武町大字福田下字第一八幡原及び字大藪の各一部	1.23	1.18	0.05

XVIII 鳥 獣 保 護

1 鳥獣保護区等の設定状況

(1) 鳥獣保護区

(単位:ha)

設定区分	設定箇所数	管理者別箇所数		面積			
		環境庁長官	知事	総数	国有地	民有地	水面
総数	81	—	81	52,642	2,484	43,227	6,931
環境大臣	—	—	—	—	—	—	—
知事	81	—	81	52,642	2,484	43,227	6,931

(2) 特別保護地区

(単位:ha)

設定区分	設定箇所数	管理者別箇所数		面積			
		環境庁長官	知事	総数	国有地	民有地	水面
総数	33	—	33	1,705	60	1,208	437
環境大臣	—	—	—	—	—	—	—
知事	33	—	33	1,705	60	1,208	437

(3) 休猟区

(単位:ha)

設定区分	設定年度	設定箇所数	設定面積	設定期間	摘要
知事	21	8	12,466	H21.11.1～H24.10.31	
〃	22	9	11,749	H22.11.1～H25.10.31	
〃	23	8	11,023	H23.11.1～H26.10.31	

(4) 特定猟具使用禁止区域(銃器)

(単位:ha)

設定区分	設定箇所数	面積			摘要
		総数	陸地	水面	
知事	62	79,779	22,838	56,941	

(5) 狩猟鳥獣の捕獲制限及び猟法の制限区域

(単位:ha)

設定区分	制限区分	設定面積	設定期間
知事	くくりわな架設禁止	107,715	H19.11.1～H24.3.31
	くくりわな架設禁止	7,832	H21.11.1～H26.10.31
	鉛散弾規制地域	85	H12.11.1～永年

(6)種類別、農林事務所別明細

ア 鳥獣保護区

(単位:ha)

区 分	設定箇所数	設定面積	内 訳			摘 要
			国有地	民有地	水面	
総 数	81	52,642	2,484	43,227	6,931	
岩 国	10	5,593	930	4,661	2	
柳 井	5	2,455	-	2,445	10	
周 南	10	4,473	710	3,526	237	
山 口	12	5,480	125	5,185	170	
美 祢	16	12,274	1	11,884	389	
下 関	14	7,453	86	6,847	520	
長 門	2	8,140	-	3,120	5,020	
萩	12	6,774	632	5,559	583	

イ 特別保護地区

(単位:ha)

区 分	設定箇所数	設定面積	内 訳			摘 要
			国有地	民有地	水面	
総 数	33	1,705	60	1,208	437	
岩 国	5	204	23	181	-	
柳 井	-	-	-	-	-	
周 南	4	593	-	356	237	
山 口	5	72	-	72	-	
美 祢	6	396	-	212	184	
下 関	9	246	37	195	14	
長 門	1	67	-	67	-	
萩	3	127	-	125	2	

ウ 休猟区

(単位:ha)

区 分	設定箇所数	設定面積	内 訳		摘 要
			陸地	公有水面	
総 数	25	35,238	34,908	330	
岩 国	-	-	-	-	
柳 井	-	-	-	-	
周 南	5	6,819	6,752	67	
山 口	7	11,385	11,264	121	
美 祢	3	5,234	5,172	62	
下 関	2	3,090	3,074	16	
長 門	-	-	-	-	
萩	8	8,710	8,646	64	

エ 特定猟具使用禁止区域(銃器)

(単位:ha)

区 分	設定箇所数	設定面積	内 訳		摘 要
			陸地	公有水面	
総 数	62	79,779	22,838	56,941	
岩 国	7	10,625	1,774	8,851	
柳 井	2	25,390	110	25,280	
周 南	16	11,324	5,109	6,215	
山 口	11	3,721	1,958	1,763	
美 祢	14	2,449	2,285	164	
下 関	6.5	18,012	9,042	8,970	
長 門	1.5	3,324	886	2,438	
萩	4	4,934	1,674	3,260	

オ 狩猟鳥獣の捕獲制限及び猟法の制限区域

(単位:ha)

農林事務所	制限区分	区 域	面 積	期 間
岩 国	くくりわな架設禁止	西中国地域国定公園 の区域及び羅漢山県 立自然公園の区域	7,832	H 21.11.1~H26.10.31
下関・長門	くくりわな架設禁止	下関市、長門市の全域	107,715	H19.11.1~H24.3.31
周 南	鉛散弾規制地域	周南市向道湖	85	H12.11.1~永 年

カ 猟区

(単位:ha)

農林事務所	名 称	設定面積	摘 要
岩 国	周防大島猟区	13,811	

2 狩猟免許等交付状況

(1) 狩猟者登録

(単位:人)

年 度	総 数	内 訳			県外者 (内数)
		網・わな(旧甲種)	第一種(旧乙種)	第二種(旧丙種)	
17	3,417	1,236	2,131	50	195
18	3,314	1,237	2,038	39	184
19	3,221	1,261 わな	1,913	47	176
20	3,169	1,338	1,791	40	159
21	3,173	1,420	1,711	42	154
22	3,039	1,445	1,562	32	133
23	3,304	1,806	1,463	35	122

(2) 手数料(再交付を含む)

(単位:件)

年度	経験者		初心者		狩猟免許 更 新	狩猟者 登 録	飼養鳥獣 登 録	免許等 再交付
	網・わな (旧甲種)	第一・二種 (旧乙・丙種)	網・わな (旧甲種)	第一・二種 (旧乙・丙種)				
17	35	8	167	46	445	3,417	357	18
18	33	11	111	28	2,647	3,314	343	23
19	27	6	76	38	347	3,221	309	13
20	48	8	113	25	562	3,169	311	19
21	55	17	142	38	2,336	3,173	291	20
22	36	3	116	22	404	3,039	283	9
23	74	9	371	44	620	3,304	250	19

3 狩猟者登録により捕獲された主な鳥獣

(1) 鳥類 (単位:羽)

年度	ゴイサギ	キジ	ヤマドリ	コジュケイ	カモ類	シギ類	キジバト	カラス類	スズメ
17	-	831	67	24	2,849	12	778	714	148
18	-	838	151	23	2,793	9	583	287	85
19	-	785	92	9	2,279	4	519	257	100
20	-	731	264	5	1,406	4	634	236	93
21	1	678	100	6	1,553	2	380	288	122
22	-	606	222	12	1,100	1	426	293	64
23	-	459	48	3	1,341	2	226	208	68

(2) 獣類 (単位:頭)

年度	イノシシ	キツネ	オスジカ	メスジカ	タヌキ	テン	オスイタチ	ノウサギ	ノイヌ
17	5,910	28	202	111	931	-	-	487	2
18	5,017	16	(260)	58	731	1	-	472	-
19	5,421	7	(142)	113	571	-	-	402	-
20	6,242	6	(83)	205	278	-	2	378	-
21	5,369	4	(54)	441	383	1	1	320	-
22	9,260	3	(17)	359	634	1	4	267	-
23	6,672	3	(71)	613	585	434	1	200	-
			(11)						

※()書きは、雌雄不明分。

4 知事の捕獲許可による捕獲鳥獣

(1) 有害鳥獣

ア 鳥類 (単位:羽)

年度	ゴイサギ	カモ類	キジバト	カラス類	スズメ	ドバト	ヒヨドリ
17	-	45	121	1,297	108	163	156
18	18	32	18	1,192	55	79	110
19	20	12	7	1,092	127	61	190
20	12	1	18	1,056	75	343	600
21	-	67	10	848	124	99	478
22	-	23	1	701	186	107	320
23	3	3	3	891	247	58	17

イ 獣類 (単位:頭)

年度	クマ	イノシシ	オスジカ	メスジカ	キツネ	タヌキ	ノウサギ	ノイヌ	サル
17	4	5,918	660	612	1	2,645	108	6	185
18	4	5,133	756	649	7	2,376	136	-	145
19	-	5,133	636	655	-	1,263	64	1	178
20	4	6,937	695	657	-	946	45	-	265
21	1	5,702	(1)	481	1	679	72	-	201
22	55	8,795	(228)	675	2	901	69	2	401
23	10	8,718	(100)	700	720	562	52	-	281
			(67)						

※()書きは、雌雄不明分。

(2) 飼養捕獲 (単位:羽)

年度	総数	メジロ	ホオジロ	ウソ	マヒワ
17	73	55	18	-	-
18	44	32	12	-	-
19	50	50	-	-	-
20	39	39	-	-	-
21	31	31	-	-	-
22	18	18	-	-	-
23	28	28	-	-	-

5 鳥獣飼養状況調 (単位:頭)

年度	総数	メジロ	ホオジロ	ウグイス	ヒバリ	ヤマガラ	ウソ	マヒワ	その他
16	399	235	99	8	-	1	-	1	55
17	357	218	78	3	-	1	-	1	56
18	365	212	85	3	-	1	-	1	63
19	323	220	67	3	-	1	-	1	31
20	323	207	63	3	-	-	-	1	49
21	307	210	47	1	-	-	-	1	48
22	296	198	42	1	-	-	-	1	54
23	250	163	33	1	-	1	-	1	51

6 猟区の成績

名称	開猟日数			入猟人員			捕獲数		
	予定日数	開猟日数	割合	予定人員	入猟者数	割合	鳥類	獣類	
	日	日	%	人	人	%	羽	頭	
周防大島猟区	普	22	22	100	13	29	223	18	-
	特	20	20	100	2	5	250	3	-

7 主たる法令違反調 (単位:件)

年度	総数	8条	11条1項	20条	27条	38条	55条1項	62条	その他
		(狩猟鳥獣以外の鳥獣捕獲)	(期間外狩猟)	(無許可飼育)	(違法に捕獲等した鳥獣の飼養等)	(日没後人身事故等)	(期間中の無登録狩猟)	(狩猟者登録証等不携帯)	
17	8	7	-	-	-	-	-	1	-
18	11	5	-	-	3	-	-	-	3
19	16	3	-	-	2	1	-	-	10
20	10	3	2	-	2	1	2	-	-
21	4	1	-	-	1	-	1	-	1
22	7	-	-	-	1	-	1	-	5
23	3	1	-	-	-	-	-	-	2

XIX 自然公園

1 公園名称別、市町別、種類別面積

(単位:ha)

区 分	総数	特別地域				普通地域
		特別 保護地区	第1種 特別地域	第2種 特別地域	第3種 特別地域	
総 数	42,667	42	2,288	10,490	15,664	14,183
瀬戸内海国立公園	5,910	—	121	1,802	1,640	2,347
岩 国 市	514	—	—	514	—	—
柳 井 市	201	—	—	—	201	—
周防大島町	1,833	—	116	689	701	327
上 関 町	383	—	—	68	315	—
田 布 施 町	60	—	—	7	—	53
平 生 町	105	—	—	—	—	105
下 松 市	900	—	—	232	—	668
光 市	192	—	—	192	—	—
周 南 市	1,605	—	—	58	423	1,124
			(0.03)			
防 府 市	75	—	—	5	—	70
下 関 市	42	—	5	37	—	—
秋吉台国定公園	4,502	—	718	1,759	1,185	840
美 祢 市	4,502	—	718	1,759	1,185	840
北長門海岸国定公園	12,384	—	900	4,992	4,818	1,674
下 関 市	1,303	—	58	368	814	63
長 門 市	4,442	—	455	1,382	1,496	1,109
萩 市	5,187	—	376	2,511	1,876	424
阿 武 町	1,452	—	11	731	632	78
西中国山地国定公園	3,953	42	90	507	3,314	—
岩 国 市	3,953	42	90	507	3,314	—
羅漢山県立自然公園	3,879	—	5	100	550	3,224
岩 国 市	3,879	—	5	100	550	3,224
石城山県立自然公園	2,716	—	23	92	417	2,184
田 布 施 町	498	—	—	—	127	371
光 市	1,569	—	23	41	49	1,456
周 南 市	649	—	—	51	241	357
長門峡県立自然公園	5,656	—	351	913	2,660	1,732
山 口 市	3,287	—	217	561	1,301	1,208
萩 市	2,369	—	134	352	1,359	524
豊田県立自然公園	3,667	—	80	325	1,080	2,182
下 関 市	3,667	—	80	325	1,080	2,182

注)面積は海域を除く。

2 自然公園内施設整備状況

(1)北長門海岸国定公園(交付金)

市町	事業種	事業量
長門市	青海島野営場整備	園地広場の整備(張り芝等) A=927.0m ²

(2)長距離自然歩道(交付金)

市町	事業種	事業量
山口市	中国自然歩道再整備	橋梁改修(塗装等) L=36.0m W= 1.0m
		※ 平成24年度に工事を一部繰越

XX 研究・研修等

1 試験研究実績

(1) 試験研究課題

試 験 研 究 項 目	実施期間	主な実施場所
ア 育種・育苗 ○ 抵抗性アカマツを利用したマツ林保全技術の開発	H 2 2 ~ H 2 4	山口市ほか
イ 育 林 ○ 海岸部保安林の造成及び維持管理に関する研究 ○ 治山事業等で実施する複層林整備に関する調査 ○ 列状地拵え・列状植栽による低コスト造林技術の開発 ○ やまぐち森林づくり県民税関連森林整備事業の効果調査 ○ 森林資源モニタリング調査	H 2 1 ~ H 2 5 H 1 6 ~ H 2 2 ~ H 2 6 H 1 8 ~ H 2 3 ~	県内一円 萩市 宇部市ほか 県内一円 県内一円
ウ 森林保護 ○ シカ生息調査 ○ 人工林長伐期施業の間伐により誘発されるシカの被害軽減方法の開発 ○ ナラ枯れ被害木の伐倒を伴わない防除方法の開発 ○ 抵抗性の急激な増加がマツ材線虫病の流行に及ぼす影響の解析 ○ 新規薬剤登録等森林・林業技術に関する試験	H 9 ~ H 1 9 ~ H 2 3 H 2 3 ~ H 2 5 H 2 2 ~ H 2 5 H 2 3	豊田流域ほか 豊田流域ほか 萩市 防府市ほか 山口市
エ 木材利用 ○ 未利用資源を利用したブレンドペレット燃料に関する研究	H 2 1 ~ H 2 3	山口市ほか

(2) 試験研究実績の発表

発 表 誌 区 分	誌 数	登 載 項 目 数
総 数	9	26
農 林 総 合 技 術 セ ン タ ー 発 行 誌	2	19
林 業 技 術 部 業 務 報 告 書	1	12
試 験 研 究 成 果 発 表 会 発 表 要 旨	1	7
他 機 関 発 行 誌	7	7
日 本 森 林 学 会	1	1
応 用 森 林 学 会	1	1
樹 木 医 学 会	1	1
森 林 防 疫	1	1
林 業 山 口	2	2
樹 木 医 学 研 究	1	1

2 研修実績

研 修 項 目		実施回数	1回の日数	受講者数	延日数	延人員
林業担い手研修	はい作業主任者技能	1回	2日	22人	2日	44日
	玉掛け技能	3	3	29	9	87
	小型移動式クレーン運転技能	2	3	20	6	60
	地山の掘削・土止め支保工作業主任者技能	1	3	33	3	99
	車両系建設機械（掘削用等）運転技能	4	6	35	24	210
	車両系建設機械（解体用）運転技能	2	2	14	4	28
	機械集材装置の運転の業務に係る特別教育	1	5	9	5	45
	伐木等の業務に係る特別教育	2	3	21	6	63
	林業作業就業前研修（受託）	2	4	46	8	184
	林業機械作業安全向上（受託）	1	1	12	1	12
	刈払機作業に係る安全衛生教育	2	1	44	2	44
	伐木等の従事者安全衛生教育（共催）	3	1	94	3	94
	造林作業の作業指揮者等に対する安全衛生教育	1	1	43	1	43
	林内作業車を使用する集材作業に従事する者に対する安全衛生教育	2	1	57	2	57
	小型車両系建設機械（掘削用）の運転の業務に係る特別教育	1	2	16	2	32
	荷役運搬機械等によるはい作業従事者に対する安全教育	1	1	10	1	10
	緑の雇用現場技能者育成研修	3	45	57	45	837
	低コスト森林資源生産システム研修	4	16	47	16	177
	基幹林業技術者養成（委託）	1	30	9	30	270
	林業後継者育成技術研修（林業高校生徒）	2	3	22	3	35
計	39		640	173	2,431	
森林・林業指導者研修	低コスト森林資源生産システム研修	3	1~2	19	4	26
	林業技術職員「試験研究成果普及」	1	1	7	1	7
	市町職員等「伐木」	2	3	12	6	36
	市町職員等「刈払機」	2	1	20	2	20
	計	8		58	13	89
合 計		47		698	186	2,520

3 研究及び事業成果の普及指導状況

種 別	件 数	対 象 人 員
林業指導センター見学者	—	297
発表	1	17
技術相談	100	100

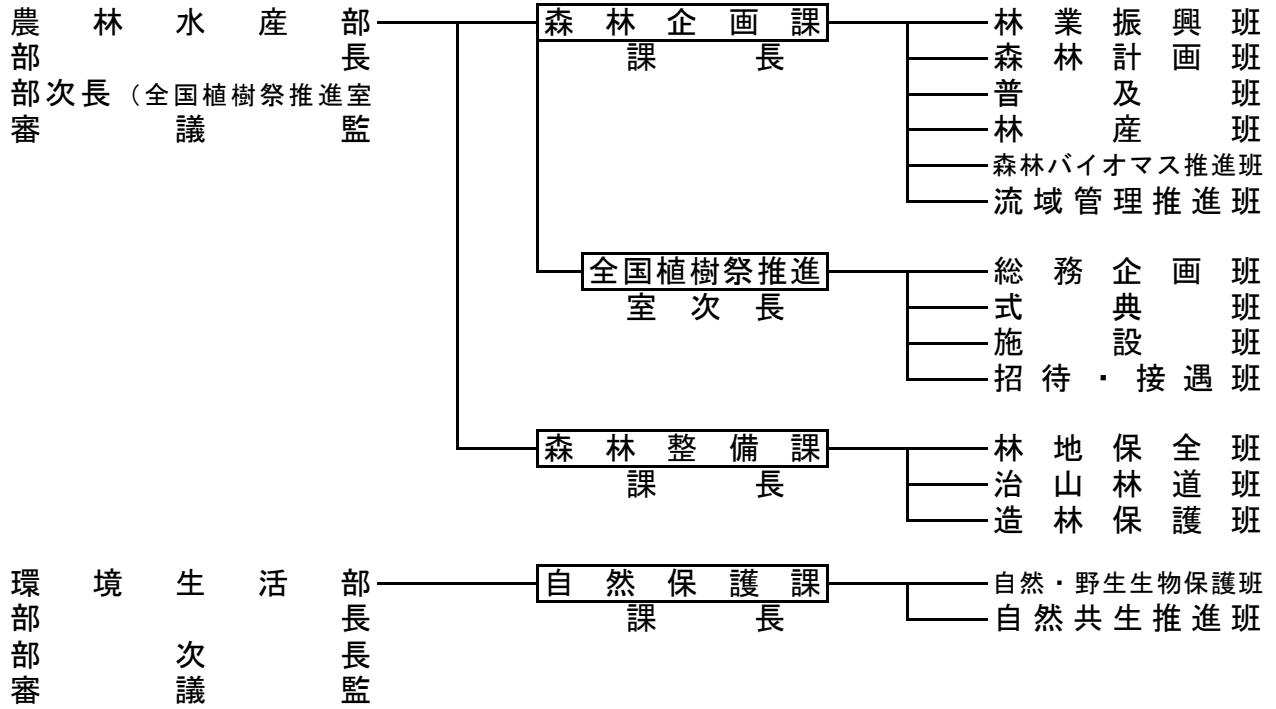
4 林木育種・緑化事業等実績

事業名	事業内容																					
林木育種園管理	<p>1 むつみ林木育種園の所在地及び面積 萩市大字吉部上字大河内 外 30.71ha</p> <p>2 保育管理 採種園下刈 8.01ha 断幹・整枝剪定 290本 作業道刈払 0.47ha 侵入竹伐採 0.30ha 法面刈り払い 0.16ha</p>																					
優良種苗確保対策	<p>育種種子の精選種子量</p> <table border="1"> <thead> <tr> <th></th> <th>精選種子量</th> </tr> </thead> <tbody> <tr> <td>スギ</td> <td>11.5kg</td> </tr> <tr> <td>ヒノキ</td> <td>118.0kg</td> </tr> <tr> <td>抵抗性アカマツ</td> <td>1.4kg</td> </tr> <tr> <td>抵抗性クロマツ</td> <td>1.5kg</td> </tr> <tr> <td>計</td> <td>132.4kg</td> </tr> </tbody> </table>		精選種子量	スギ	11.5kg	ヒノキ	118.0kg	抵抗性アカマツ	1.4kg	抵抗性クロマツ	1.5kg	計	132.4kg									
	精選種子量																					
スギ	11.5kg																					
ヒノキ	118.0kg																					
抵抗性アカマツ	1.4kg																					
抵抗性クロマツ	1.5kg																					
計	132.4kg																					
次代検定林調査	<p>定期生長量調査 西山スギ19号 30年生 山口市徳地三谷中の河内1240-1</p>																					
実験林等管理	<p>実験林・展示林</p> <table border="1"> <thead> <tr> <th>名称</th> <th>所在地</th> <th>面積</th> </tr> </thead> <tbody> <tr> <td>木戸山実験林</td> <td>山口市仁保中郷</td> <td>123.71ha</td> </tr> <tr> <td>育林技術展示林</td> <td>山口市宮野上</td> <td>5.12ha</td> </tr> <tr> <td>実験実習林</td> <td>(林業指導センター構内)</td> <td>3.95ha</td> </tr> <tr> <td>樹木見本園</td> <td>(林業指導センター構内)</td> <td>1.14ha</td> </tr> <tr> <td>竹林展示林</td> <td>萩市大字明木字鉦切中ノ埕</td> <td>0.56ha</td> </tr> <tr> <td>計</td> <td></td> <td>134.48ha</td> </tr> </tbody> </table>	名称	所在地	面積	木戸山実験林	山口市仁保中郷	123.71ha	育林技術展示林	山口市宮野上	5.12ha	実験実習林	(林業指導センター構内)	3.95ha	樹木見本園	(林業指導センター構内)	1.14ha	竹林展示林	萩市大字明木字鉦切中ノ埕	0.56ha	計		134.48ha
名称	所在地	面積																				
木戸山実験林	山口市仁保中郷	123.71ha																				
育林技術展示林	山口市宮野上	5.12ha																				
実験実習林	(林業指導センター構内)	3.95ha																				
樹木見本園	(林業指導センター構内)	1.14ha																				
竹林展示林	萩市大字明木字鉦切中ノ埕	0.56ha																				
計		134.48ha																				
環境緑化園管理	<p>1 環境緑化園の所在地及び面積 山口市仁保中郷 7.61ha</p> <p>2 全国植樹祭用苗木の養成 ヤマアジサイ、ヤブツバキ、外 計 3,750本</p> <p>3 環境緑化園視察 6件 150名</p>																					
緑の相談	<p>相談件数 115件</p>																					

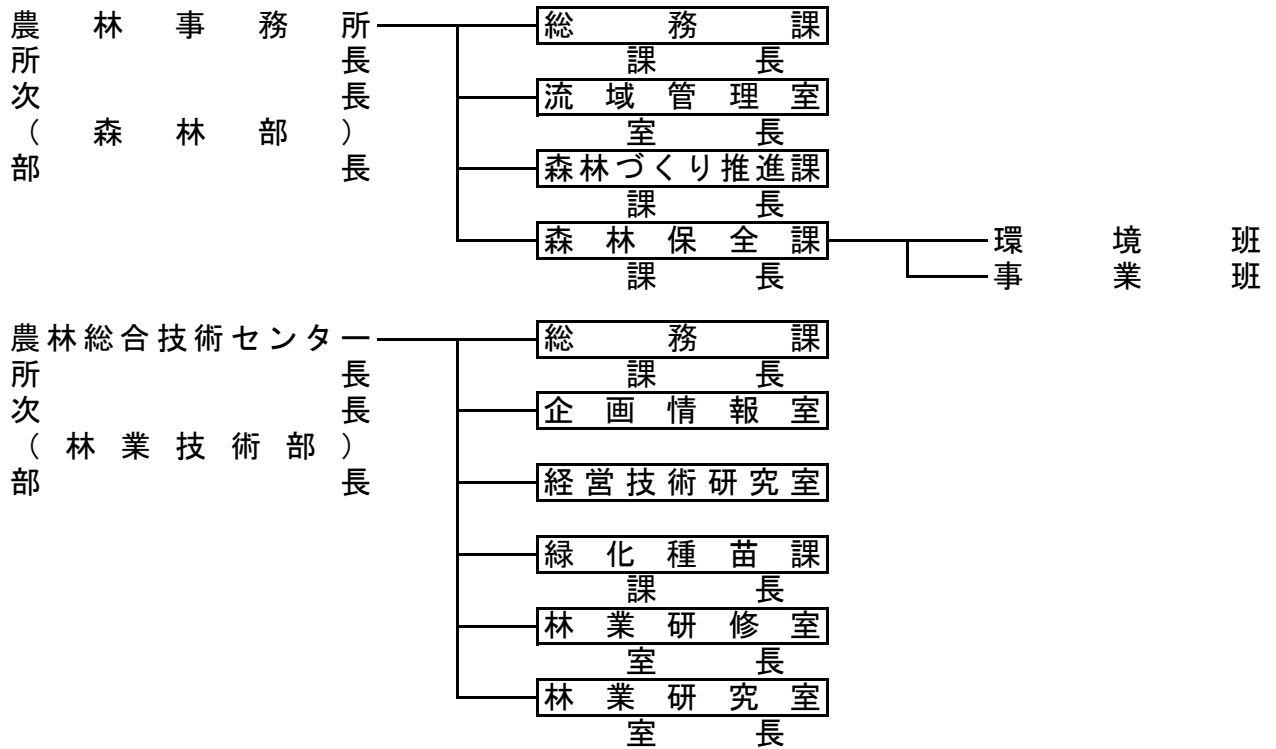
XXI 林務関係行政機構

(平成24年4月1日現在)

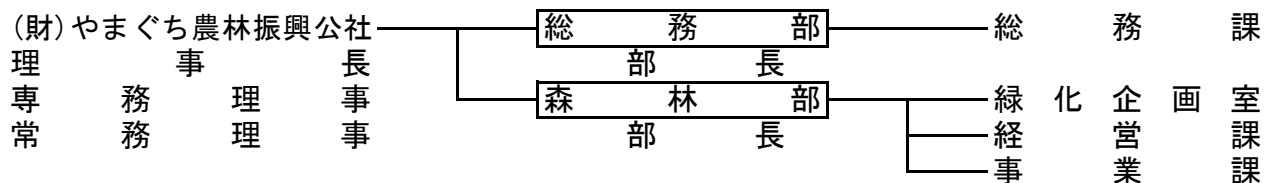
1 本庁



2 出先



3 その他



4 職員配置状況調

区分	職名 所属名	事務		技術（林業）			現業			合計 A + B + C
		吏員 A	吏員 B	内訳			運 転 士	農 場 員	計 C	
				一 般	研 究	導 普 及 員 指				
本 庁	森 林 企 画 課	6	25	20		5				31
	林 業 振 興 班	6								6
	森 林 計 画 班		4	4						4
	普 及 班		5			5				5
	林 産 班		4	4						4
	森 林 ハ イ マ ス 推 進 班		2	2						2
	流 域 管 理 推 進 班		4	4						4
	やまぐち農林振興公社		6	6						6
	全 国 植 樹 祭 推 進 室	10	6	6						16
	総 務 企 画 班	5	1	1						6
	式 典 班	2	2	2						4
	施 設 班		2	2						2
	招 待 ・ 接 遇 班	3	1	1						4
	森 林 整 備 課	3	19	19						22
	林 地 保 全 班	3	5	5						8
	治 山 林 道 班		6	6						6
	造 林 保 護 班		8	8						8
	自 然 保 護 課		3	3						3
	農 林 水 産 政 策 課		2	2						2
農 村 整 備 課		1	1						1	
技 術 管 理 課		1	1						1	
中 山 間 地 域 づ くり 推 進 室		1	1						1	
出 先	農 林 事 務 所 森 林 部		107	73		34				107
	岩 国		18	11		7				18
	柳 井		1	1						1
	周 南		14	9		5				14
	山 口		22	16		6				22
	美 祢		14	9		5				14
	下 関		20	14		6				20
	長 門		1	1						1
	萩		17	12		5				17
	農 林 総 合 技 術 セ ン タ ー		16	4	9	3				16
林 業 技 術 部		13	4	6	3				13	
企 画 情 報 室		1		1					1	
経 営 技 術 研 究 室		2		2					2	
萩 土 木 建 築 事 務 所		1	1						1	
計		19	182	131	9	42			201	

XXII 平成 23 年度 決算額

(単位:千円)

事業名	最終 予算額	決算額	決算額に對する財源							
			国庫 支出金	分担金 負担金	使用料 手数料	財産 収入	諸収入	繰入金 繰越金	県債	一般歳入
(款)農林水産業費	11,786,821	10,132,758	3,801,097	78,797	123	2,406	1,954,704	1,217,917	1,025,900	2,051,855
(項)林業費	(1,902,469)	(1,901,896)	(945,590)					(356,506)	(599,800)	
(目)林業総務費	574,928	574,743	11,104							563,639
(事項)職員給与費	485,135	484,975	11,104							473,871
(事項)事業費支弁給与費	61,581	61,581								61,581
(事項)林業行政費	28,212	28,187								28,187
(目)林業振興指導費	4,066,929	4,000,403	2,497,637			2,406	330,463	458,414		711,524
(事項)民有林森林計画事業費	105,655	105,537	4,449					98,910		2,178
(事項)林業改良普及事業費	332,139	329,823	1,456				6			328,361
(事項)林業金融対策費	225,097	225,097					179,659			45,438
(事項)林業労働力対策費	265,877	242,187	77,896			66		144,918		19,307
(事項)林産物振興事業費	2,743,491	2,703,331	2,403,675			1,560	2	214,586		83,508
(事項)木材産業等 高度化推進資金	150,750	150,750						150,796		△ 46
(事項)優良種苗確保事業費	4,361	4,345				780				3,565
(事項)森林資源保護対策費	10,713	10,488	10,161							327
(事項)大規模林業圏開発事業費	228,846	228,845								228,845
(目)森林病虫害防除費	74,464	74,078	77					73,562		439
(事項)松くい虫防除事業費	74,464	74,078	77					73,562		439
(事項)森林病虫害等防除事業費										
(事項)森林病害虫防除 危被害防止対策費										
(目)造林費	3,921,845	3,607,730	433,163				1,613,819	671,283		889,465
(事項)造林事業費	(539,450)	(538,878)	(235,517)					(303,361)		
(事項)造林事業費	975,817	712,275	433,163					20,212		258,900
(事項)造林推進事業費	(358,057)	(358,025)	(235,517)					(122,508)		
(事項)間伐促進総合対策費	1,108,677	1,058,116					19,190	651,071		387,855
(事項)間伐促進総合対策費	(181,393)	(180,853)						(180,853)		
(事項)やまぐち農林振興公社 運営費貸付金	1,882,204	1,882,204					1,593,433			288,771
(事項)県行造林経営費	3,531	3,519						1,196		2,323
(事項)事業費支弁給与費振替額	△ 48,384	△ 48,384								△ 48,384
(目)農林総合技術センター費	14,604	14,422			123		10,406			3,893
(事項)林業試験研究費	14,604	14,422			123		10,406			3,893
(目)林道費	923,789	512,577	248,440	78,797					229,600	△ 44,260
(事項)広域基幹林道開設事業費	(330,317)	(330,316)	(183,242)					(41,974)	(105,100)	
(事項)普通林道開設事業費	714,197	380,278	188,969	56,695					159,000	△ 24,386
(事項)林業地域総合整備事業費	(264,566)	(264,566)	(134,346)					(25,120)	(105,100)	
(事項)林道改良事業費	135,131	80,985	59,471							21,514
(事項)林道改良事業費	(65,751)	(65,750)	(48,896)					(16,854)		
(事項)農免林道整備事業費										
(事項)ふるさと林道緊急 整備事業費	156,989	133,842		22,102					70,600	41,140
(事項)事業費支弁給与費振替額	△ 82,528	△ 82,528								△ 82,528

XXII 平成 23 年度 決算額(つづき)

(単位:千円)

事業名	最終 予算額	決算額	決算額に對する財源								
			国庫 支出金	分担金 負担金	使用料 手数料	財産 収入	諸収入	繰入金 繰越金	県債	一般歳入	
(目)治山費	2,210,262	1,348,805	610,676					16	14,658	796,300	△ 72,845
(事項)一般治山事業費	(1,032,702)	(1,032,702)	(526,831)						(11,171)	(494,700)	
(事項)水源地域緊急整備事業費	1,435,846	856,781	396,274							460,600	△ 93
(事項)保安林管理道整備事業費	(681,623)	(681,623)	(363,747)						(176)	(317,700)	
(事項)保安林改良事業費	482,163	276,361	119,117							157,300	△ 56
(事項)保安林管理道整備事業費	(268,086)	(268,086)	(132,252)						(134)	(135,700)	
(事項)保安林改良事業費	125,863	125,769	41,653							84,100	16
(事項)環境防災林整備事業費											
(事項)保全林整備事業費	35,587	35,499	16,297							19,200	2
(事項)保安林保育事業費	1,339	1,310	409							900	1
(事項)林地荒廃防止事業費	124,789	74,087	34,086							40,000	1
(事項)林地崩壊防止事業費	(30,656)	(30,656)	(15,133)						(23)	(15,500)	
(事項)小規模治山事業費	104,340	79,392								14,658	30,534
(事項)治山施設維持管理事業費	(30,444)	(30,444)							(4,644)	(25,800)	
(事項)保安林整備管理費	5,011	4,837									4,837
(事項)保安林整備管理費	10,954	10,547	2,840					15			7,692
(事項)林地開発許可事業費	586	438						1			437
(事項)治山事業調査費											
(事項)事業費支弁給与費振替額	△ 116,216	△ 116,216									△ 116,216
(款)衛生費	339,166	336,293	11,268		10,203			37	61,969		252,816
(項)環境衛生費	339,166	336,293	11,268		10,203			37	61,969		252,816
(目)狩猟費	56,204	54,489			10,203			9	2,282		41,995
(事項)鳥獣保護費	14,318	13,601						3			13,598
(事項)狩猟費	16,947	16,908			10,203			6			6,699
(事項)有害鳥獣捕獲事業費	24,939	23,980							2,282		21,698
(目)自然公園費	57,429	56,762	11,268					9	3,948		41,537
(事項)自然公園管理費	28,438	27,772						9			27,763
(事項)自然公園整備事業費	25,043	25,042	11,268								13,774
(事項)単独自然公園整備事業費	3,948	3,948							3,948		
(目)自然保護費	225,533	225,042						19	55,739		169,284
(事項)職員給与費	107,887	107,842									107,842
(事項)自然保護企画調整費	1,061	1,007									1,007
(事項)自然保護対策費	61,031	60,855							55,739		5,116
(事項)自然保護啓発費	55,554	55,338						19			55,319
(款)災害復旧費	47,133	34,677	34,413								264
(項)農林水産施設災害復旧費	(10,954)	(10,954)	(10,954)								
(目)林道災害復旧費	47,133	34,677	34,413								264
(事項)林道災害復旧事業費	(10,954)	(10,954)	(10,954)								
(目)治山施設災害復旧費	47,133	34,677	34,413								264
(事項)治山施設災害復旧事業費	(10,954)	(10,954)	(10,954)								

平成23年度 山口県森林・林業統計要覧

編 集 平成24年12月
山口県農林水産部森林企画課
TEL 083-933-3455
FAX 083-933-3479
