

平成 29 年 度

山口県森林・林業統計要覧



山口県農林水産部森林企画課

山口県のシンボル

県木 アカマツ

県内に広く分布する山口県の代表的な樹種
(県木審査委員会選定 昭和41年9月14日指定)

県花 夏みかんの花

日本では山口県が原産地、芳香あり。
(NHK選定 昭和29年3月22日発表)

県鳥 ナベヅル

周南市八代に飛来、10～3月
(鳥獣審議会選定 昭和39年10月13日指定)

県獣 ホンシュウジカ

県北西部を中心に生息
(鳥獣審議会選定 昭和39年10月13日指定)

県の魚 フク

県内で水揚げされる魚の代表種
(県の魚選定委員会選定 平成元年8月26日指定)

県のキノコ ベニヤマタケ(地方名:アカナバ)

秋吉台周辺で2～5月に発生、食用
(山口なばの会選定 平成10年1月15日発表)

利 用 者 の た め に

この統計要覧は、山口県の森林・林業の現況と平成29年度の林業関係諸施策の実績を農林水産部森林企画課、森林整備課、ぶちうまやまぐち推進課、農林水産政策課、環境生活部自然保護課及び農林総合技術センター林業技術部の業務資料をもとに作成しております。

さらに詳細な数値が必要な場合又は疑義のある場合には下記の資料作成部署又は森林企画課林業企画班にお問い合わせください。

各統計の単位は、原則として表右肩に記載してあります。

表中の符号は次のとおりです。

「0」・・・・・・掲載単位以下

「-」・・・・・・該当なし

数字の単位未満は、四捨五入を原則としています。従いまして、総数と内訳の計が一致しない場合があります。

山口県森林・林業の概要 ・・・・・・・・・・	森林企画課林業企画班	(083-933-3464)
統計表		
I 森林の現況・・・・・・・・・・	森林企画課林業企画班	(083-933-3464)
II 森林計画・・・・・・・・・・	〃	
III 森林整備地域活動支援交付金事業・・	〃	
IV やまぐち森林づくり県民税関連事業・・	森林企画課林業企画班	(083-933-3464)
	森林企画課事業体支援班	(083-933-3460)
	森林整備課造林保護班	(083-933-3485)
V 造林・・・・・・・・・・	森林整備課造林保護班	(083-933-3485)
VI 林産物生産・・・・・・・・・・	森林企画課林業企画班	(083-933-3464)
	森林企画課事業体支援班	(083-933-3460)
VII 林業・木材産業施設等整備・・・・・・・・	ぶちうまやまぐち推進課 市場・金融班	(083-933-3360)
VIII 森林組合・・・・・・・・・・	農林水産政策課団体指導班	(083-933-3520)
IX 林業金融・・・・・・・・・・	ぶちうまやまぐち推進課 市場・金融班	(083-933-3360)
X 森林被害・・・・・・・・・・	森林整備課造林保護班	(083-933-3485)
XI 林業普及・・・・・・・・・・	森林企画課事業体支援班	(083-933-3460)
XII 林道・・・・・・・・・・	森林整備課治山林道班	(083-933-3491)
XIII 治山・・・・・・・・・・	〃	
XIV 保安林・・・・・・・・・・	森林整備課林地保全班	(083-933-3480)
XV 林地開発・・・・・・・・・・	〃	
XVI 自然保護・・・・・・・・・・	自然保護課自然・野生生物保護班	(083-933-3050)
XVII 鳥獣保護・・・・・・・・・・	〃	
XVIII 自然公園・・・・・・・・・・	自然保護課自然共生推進班	(083-933-3060)
XIX 研究・研修等・・・・・・・・・・	農林総合技術センター林業技術部	(083-928-0131)
XX 林務関係行政機構・・・・・・・・・・	森林企画課林業振興班	(083-933-3450)
XXI 平成29年度決算額・・・・・・・・・・	〃	

目次

山口県森林・林業の概要

1 森林資源の現況	1
(1) 土地利用	1
(2) 経営形態別森林面積	1
(3) 民有林の樹種別面積と蓄積	2
(4) 森林面積と蓄積の推移	3
(5) 人工林(スギ・ヒノキ)の齢級構成	5
2 造林等	6
(1) 造林	6
(2) 育成複層林の整備	6
(3) 間伐	7
3 林産物生産	8
(1) 木材生産	8
(2) 森林バイオマス	9
(3) 特用林産	9
4 森林組合	11
(1) 森林組合の概況	11
(2) 木材取扱量	11
(3) 森林造成事業	12
(4) 森林組合作業班	12
5 森林被害	13
(1) 松くい虫被害	13
(2) 松くい虫防除事業の推移	13
6 林業普及	14
(1) 林業士及び林業作業士の認定状況	14
(2) 主要林業機械の保有状況	14
7 林道等	14
(1) 林道	14
(2) 森林作業道	14
8 治山	15
(1) 治山事業の推移	15
(2) 生活環境保全林	15
9 保安林	16
10 その他	17
(1) 地域森林計画樹立状況	17
(2) 保有規模別林家数	17
(3) 森林経営計画の認定状況	17
森林計画区、農林事務所管轄区域図	18
自然環境保全施設等整備状況図	19

統計表

I 森林の現況	
1 市町別土地利用状況及び林野率	21
2 市町別経営形態別森林面積	22
3 市町別樹種別民有林面積及び蓄積	24
4 森林資源構成表	26
(1) 総計	26
(2) 人工林	28
(3) 天然林	30
5 市町別地域森林計画対象森林の異動状況	32
II 森林計画	
1 森林経営計画の認定状況	33
2 市町別樹種別標準伐期齢	34
III 森林整備地域活動支援交付金事業	
1 交付実績	35
(1) 交付実績の推移	35
(2) 市町別交付実績	35
IV やまぐち森林づくり県民税関連事業	
1 事業概要	36
2 事業実績	36
(1) 森林活力再生事業市町別実績	36
(2) 地域が育む豊かな森林づくり推進事業市町別実績	38
(3) 地域森林づくり活動強化対策事業実績	39
V 造林	
1 育成単層林整備	41
(1) 人工造林	41
ア 樹種別民有林人工造林面積の推移	41
イ 資金別人工造林面積の推移	41
ウ 施行主体別造林種別人工造林面積	41
エ 市町別造林実績	42
オ 施行主体別人工造林面積	44
カ 被害跡地造林実績	45
キ 松くい虫被害跡地復旧造林	46
(2) 保育	48
ア 補助事業実績の推移	48
イ 市町別補助事業実績	48
2 育成複層林整備	50
(1) 育成複層林整備(人工林型)	50
ア 資金別造林面積の推移	50
イ 市町別補助事業実績	50
(2) 育成複層林整備(天然改良型)	51
ア 資金別造林面積の推移	51

イ 市町別補助事業実績	51
(3) 保育	52
市町別補助事業実績	52
3 森林作業道	55
(1) 事業別延長の推移	55
(2) 市町別事業別内訳	55
4 種苗	56
(1) 県営種子採取量の推移	56
(2) 樹種別山行苗木の生産量	56
(3) 樹種別山行苗木の所要量	56
(4) 経営規模別生産者数及び経営面積の推移	56
5 間伐	57
(1) 間伐実績の推移	57
(2) 市町別間伐実績	57
VI 林産物生産	
1 林業算出額及び生産林業所得(山口県全体)	58
2 木材	58
(1) 木材の需給	58
ア 材種別素材供給量の推移	58
イ 用途別素材生産量の推移	58
ウ 市町別素材生産量	59
エ 樹種別素材生産量の推移	60
オ 用途別素材入荷量の推移	60
カ 県別素材移入量	61
キ 県別素材移出量	61
ク 移入県別、国産材・外材別製材品移入量	61
ケ 移出県別、国産材・外材別製材品移出量	61
(2) 木材関連産業	62
ア 製材用動力の出力階層別工場数の推移	62
イ 製材工場実態の推移	62
ウ 国産材・外材製材工場数及び素材入荷量の推移	62
エ 製材用素材の国産材・外材別入荷量の推移	63
オ 製材工場の製材品出荷量の推移	63
カ 木材チップ工場数及び木材チップ生産量	64
キ 木材市売市場の現況	65
(3) 木材の市況	66
(4) 森林バイオマスエネルギー利用	67
ア 森林バイオマスエネルギー利用量	67
イ 木質ペレット生産量	67
3 特用林産物	68
(1) 特用林産物生産量の推移	68
(2) しいたけ	69
(3) 特用林産物の市況	69

	(4) 市町別特用林産物生産量	70
VII	林業・木材産業施設等整備	
	(1) 事業の推移	72
	(2) 事業実績	73
	ア 事業実績	73
	イ 市町又は地域別実績	73
VIII	森林組合	
1	森林組合の現況	74
(1)	森林組合連合会	74
	ア 機構	74
	イ 会員及び出資金の推移	74
	ウ 主要事業取扱量の推移	74
(2)	森林組合	75
	ア 経営体制の推移	75
	イ 主要経済事業の推移	76
	ウ 財務状況の推移	77
	エ 作業班員の推移	77
	オ 森林組合の推移	78
	カ 市町別森林組合の現況	78
(3)	生産森林組合	80
	ア 生産森林組合の推移	80
	イ 市町別生産森林組合の現況	80
IX	林業金融	
1	農林漁業信用基金出資及び債務保証額の推移	82
(1)	出資	82
(2)	債務保証額	82
2	(株)日本政策金融公庫資金融資実績の推移(林業関係)	82
3	林業・木材産業改善資金	82
X	森林被害	
1	森林保険損害てん補状況の推移	83
2	森林火災被害状況の推移	84
3	主な森林病虫獣害の被害状況の推移	84
4	市町別松くい虫防除状況(補助対象事業のみ)	85
5	シカ被害対策状況の推移	86
6	市町別シカ被害対策状況(補助対象事業のみ)	86
X I	林業普及	
1	林業普及指導員の配置状況	88
2	林業普及指導員の活動状況	88
(1)	手段別活動状況	88
(2)	科目別活動状況	88
3	山村中堅青年の養成状況	89
(1)	林業教室	89
(2)	山村青年グループ活動促進対策	89

(3) 林業グループ数及び会員数	89
(4) 指導林業士及び青年林業士の認定状況	89
4 林業機械器具現況表	90
X II 林道	
1 林道の現況	91
(1) 林道の現況	91
(2) 市町別林道の現況	92
2 林道事業の推移	96
3 林道災害復旧事業の経過	98
4 林道事業実績	99
(1) 民有林林道開設事業	99
(2) ふるさと林道緊急整備事業	99
(3)-1 単県農山漁村整備事業(小規模林道開設)	100
(3)-2 単県農山漁村整備事業(小規模林道改良)	100
X III 治山	
1 民有林治山事業の推移	102
2 市町別民有林治山事業実績	106
X IV 保安林	
1 保安林の種類別面積の推移	110
2 市町別、種類別保安林面積	112
X V 林地開発	
1 林地開発許可状況	114
2 森林保全巡視状況	114
X VI 自然保護	
1 緑地環境保全地域指定状況	115
2 自然記念物指定状況	115
X VII 鳥獣保護	
1 鳥獣保護区等の状況	116
(1) 鳥獣保護区	116
(2) 特別保護地区	116
(3) 休猟区	116
(4) 特定猟具使用禁止区域(銃器)	116
(5) 狩猟鳥獣の捕獲制限及び猟法の制限区域	116
(6) 種類別、農林事務所別明細	117
ア 鳥獣保護区	117
イ 特別保護地区	117
ウ 休猟区	117
エ 特定猟具使用禁止区域(銃器)	117
オ 狩猟鳥獣の捕獲制限及び猟法の制限区域	118
カ 猟区	118
2 狩猟免許等交付状況	118
(1) 狩猟者登録	118
(2) 手数料(再交付を含む)	118

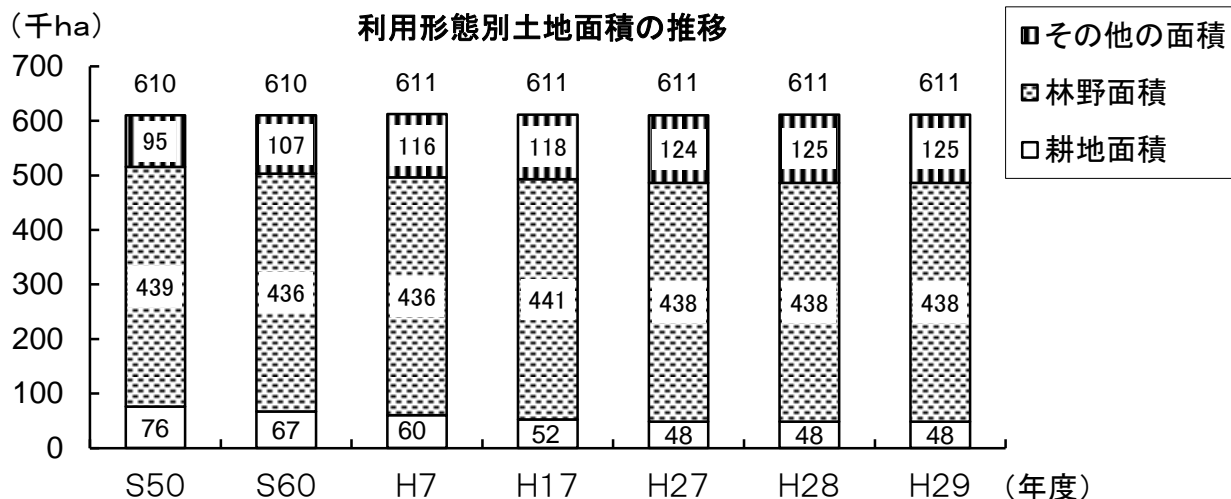
3	狩猟者登録により捕獲された主な鳥獣	119
(1)	鳥類	119
(2)	獣類	119
4	知事の捕獲許可による捕獲鳥獣	119
(1)	有害鳥獣	119
ア	鳥類	119
イ	獣類	119
(2)	飼養捕獲	120
5	鳥獣飼養状況調	120
6	猟区の成績	120
7	主たる法令違反調	120
XVIII	自然公園	
1	公園名称別、市町別、種類別面積	121
2	自然公園内施設整備状況	122
(1)	西中国山地国定公園(交付金)	122
(2)	北長門海岸国定公園(交付金)	122
XIX	研究・研修等	
1	試験研究実績	123
(1)	試験研究課題	123
(2)	試験研究実績の発表	123
2	研修実績	124
3	研究及び事業成果の普及指導状況	124
4	林木育種・緑化事業等実績	125
XX	林務関係行政機構	
1	本庁	126
2	出先	126
3	その他	126
4	職員配置状況調	127
XXI	平成29年度決算額	128

山口県森林・林業の概要

1. 森林資源の現況

(1) 土地利用 (関連資料P21)

本県の林野面積は、438千haで、総土地面積611千haの72%を占め、林野率は全国平均を上回っている。



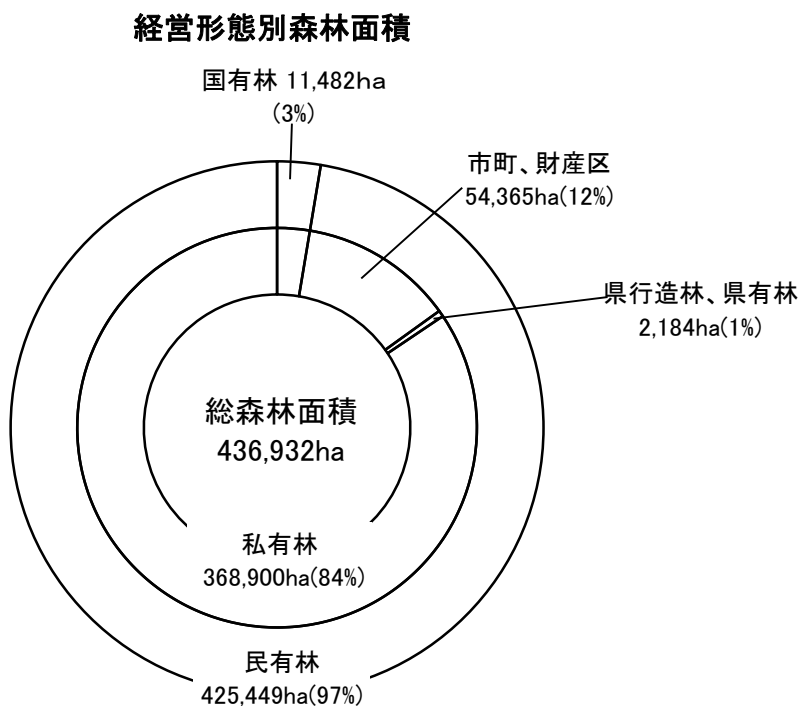
林野面積と林野率

区分	山口県	全国
林野面積	438千ha	24,802千ha
林野率	72%	67%

(資料) 全国は2015年農林業センサス

(2) 経営形態別森林面積 (関連資料P22)

経営形態別は私有林が97%を占め、国有林は3%である。また、私有林は84%を占める。

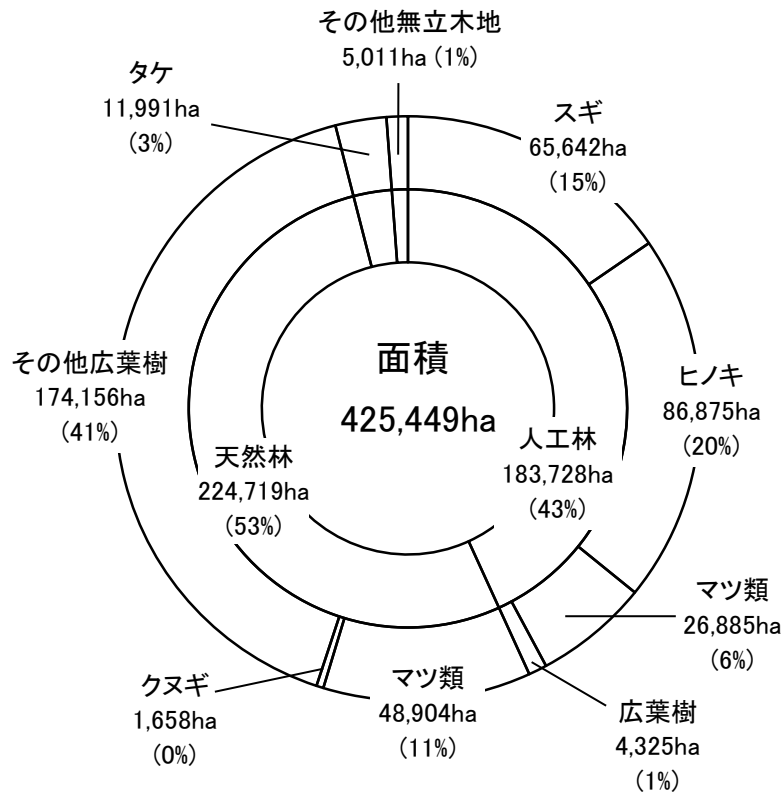


(3) 民有林の樹種別面積と蓄積（関連資料P24）

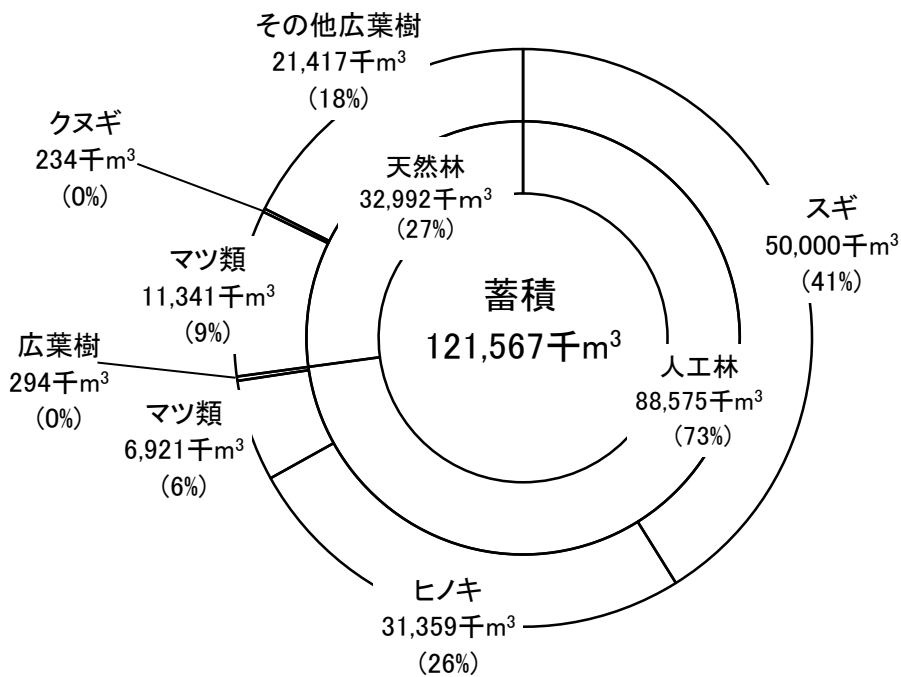
樹種別面積構成は、針葉樹が54%（スギ15%、ヒノキ20%、マツ類18%）、広葉樹42%、竹林等が4%であり、また天然林、人工林比較では、人工林が43%である。

樹種別蓄積構成は針葉樹82%（スギ41%、ヒノキ26%、マツ類15%）、広葉樹18%の割合である。

樹種別森林面積

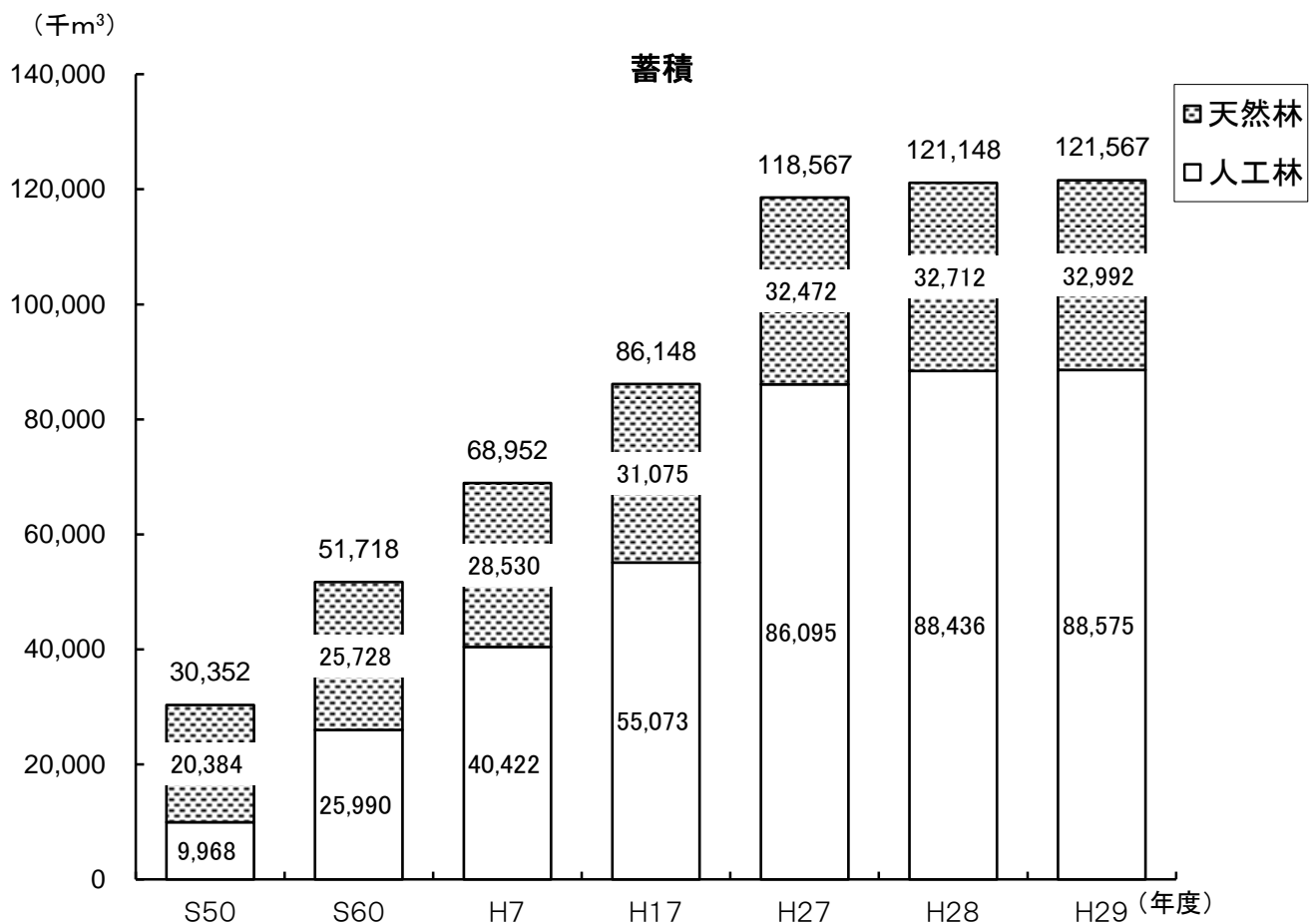
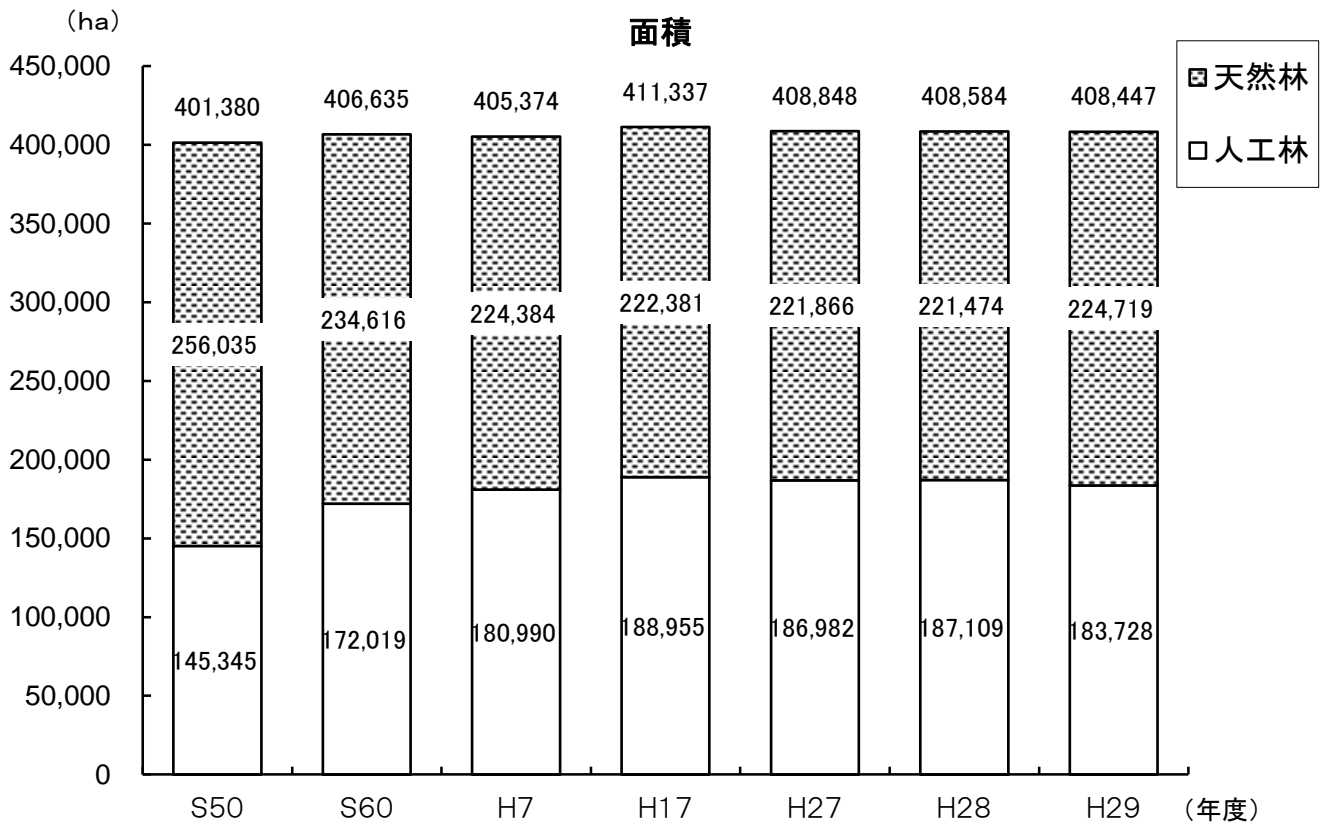


樹種別森林蓄積

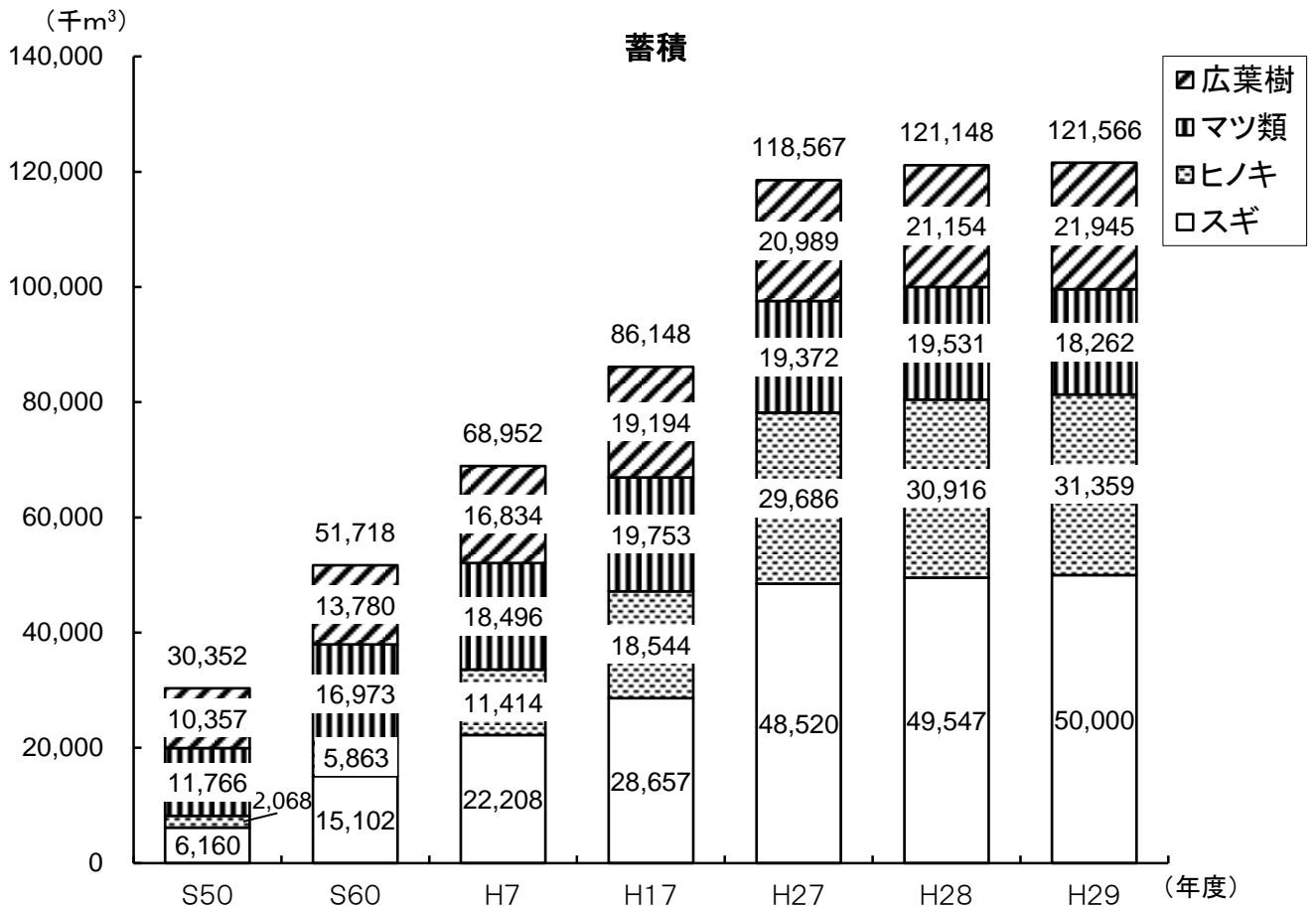
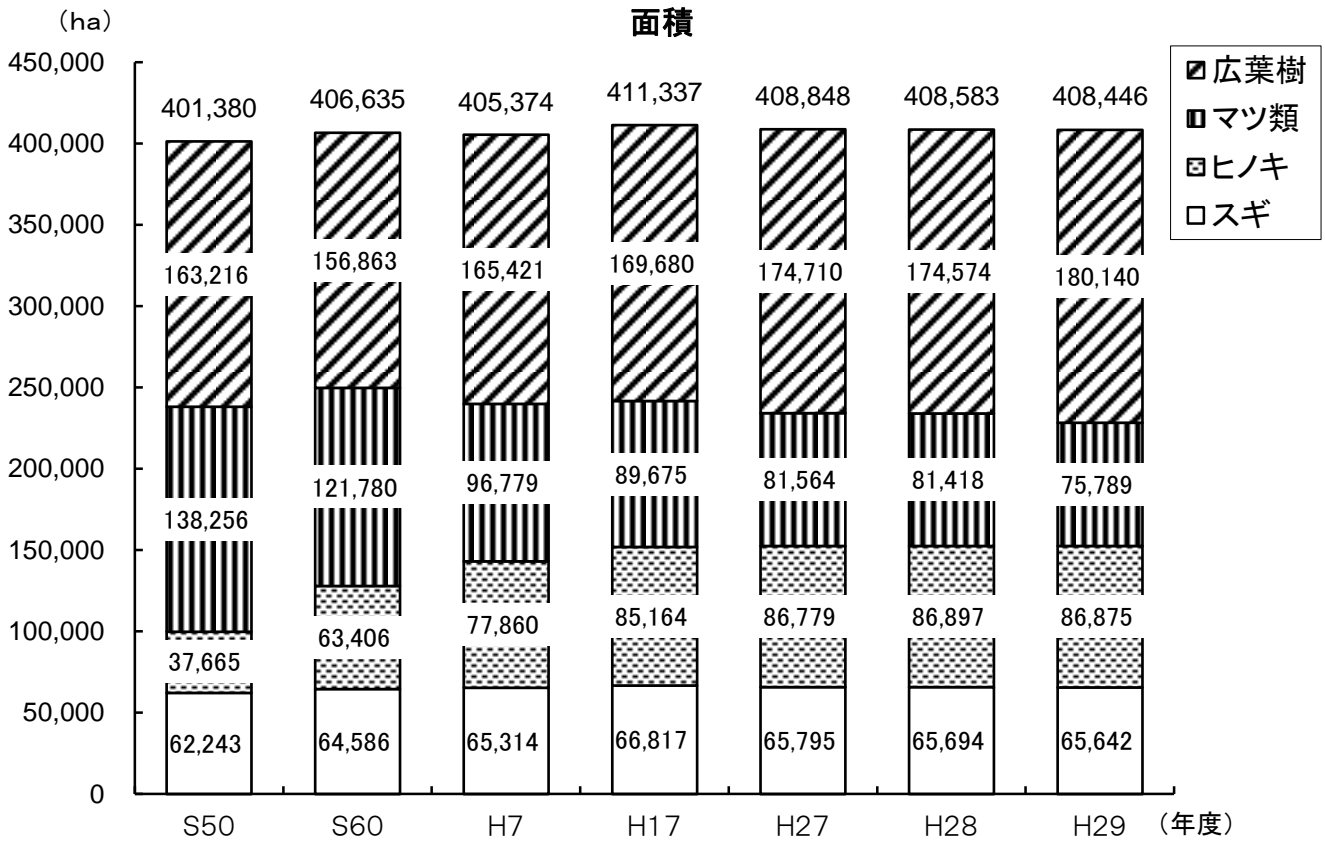


(4) 森林面積と蓄積の推移 (関連資料P24)

ア 人天別森林面積及び蓄積

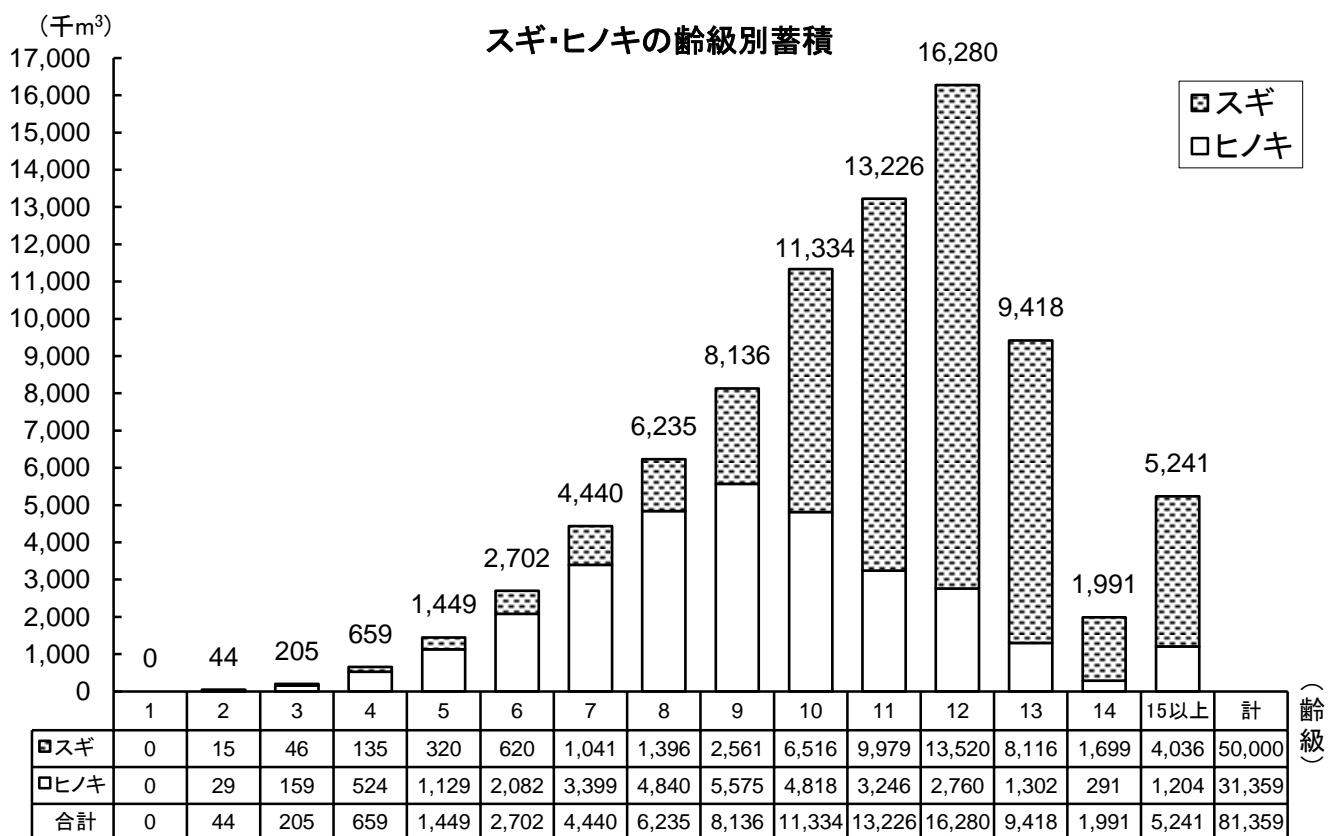
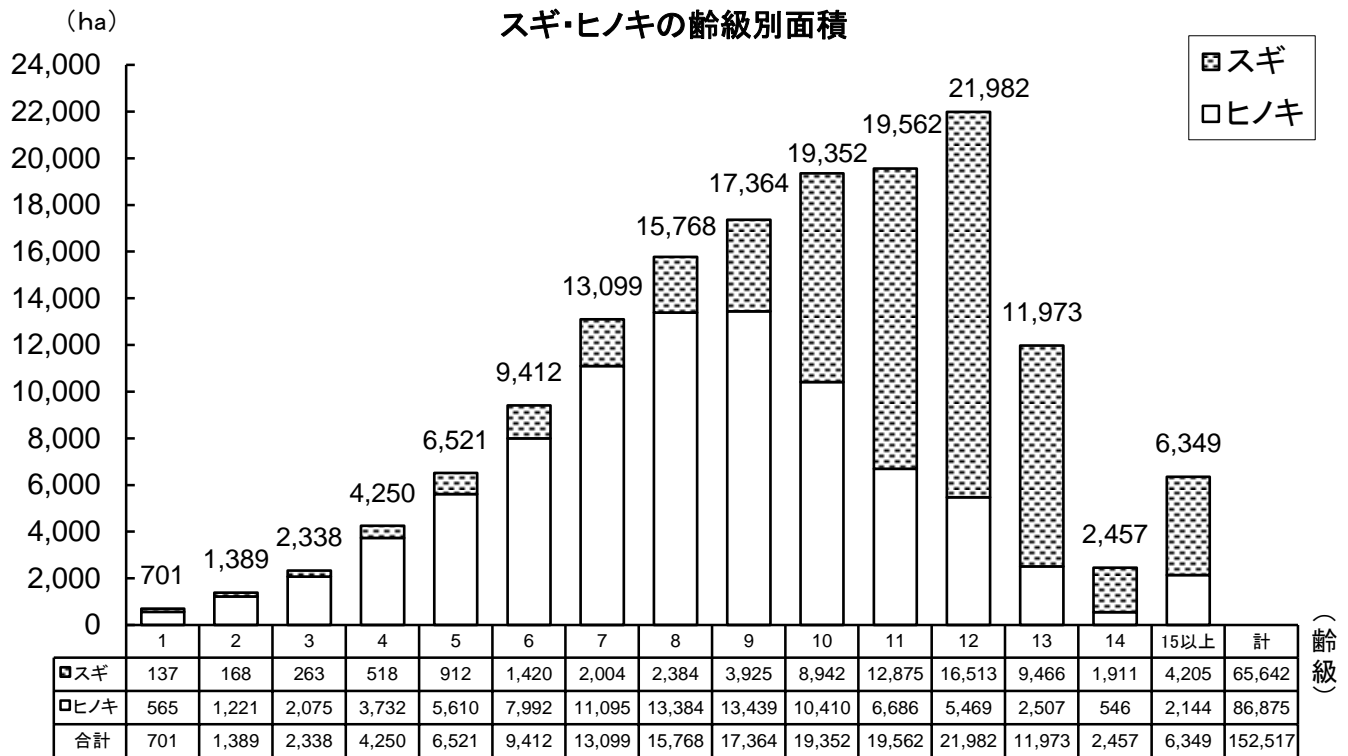


イ 樹種別森林面積及び蓄積



(5) 人工林(スギ・ヒノキ)の齢級構成 (関連資料P28)

人工林(スギ・ヒノキ)の齢級構成は、主伐期を迎えた10齢級(46年生)以上の森林が全体の54%を占めている

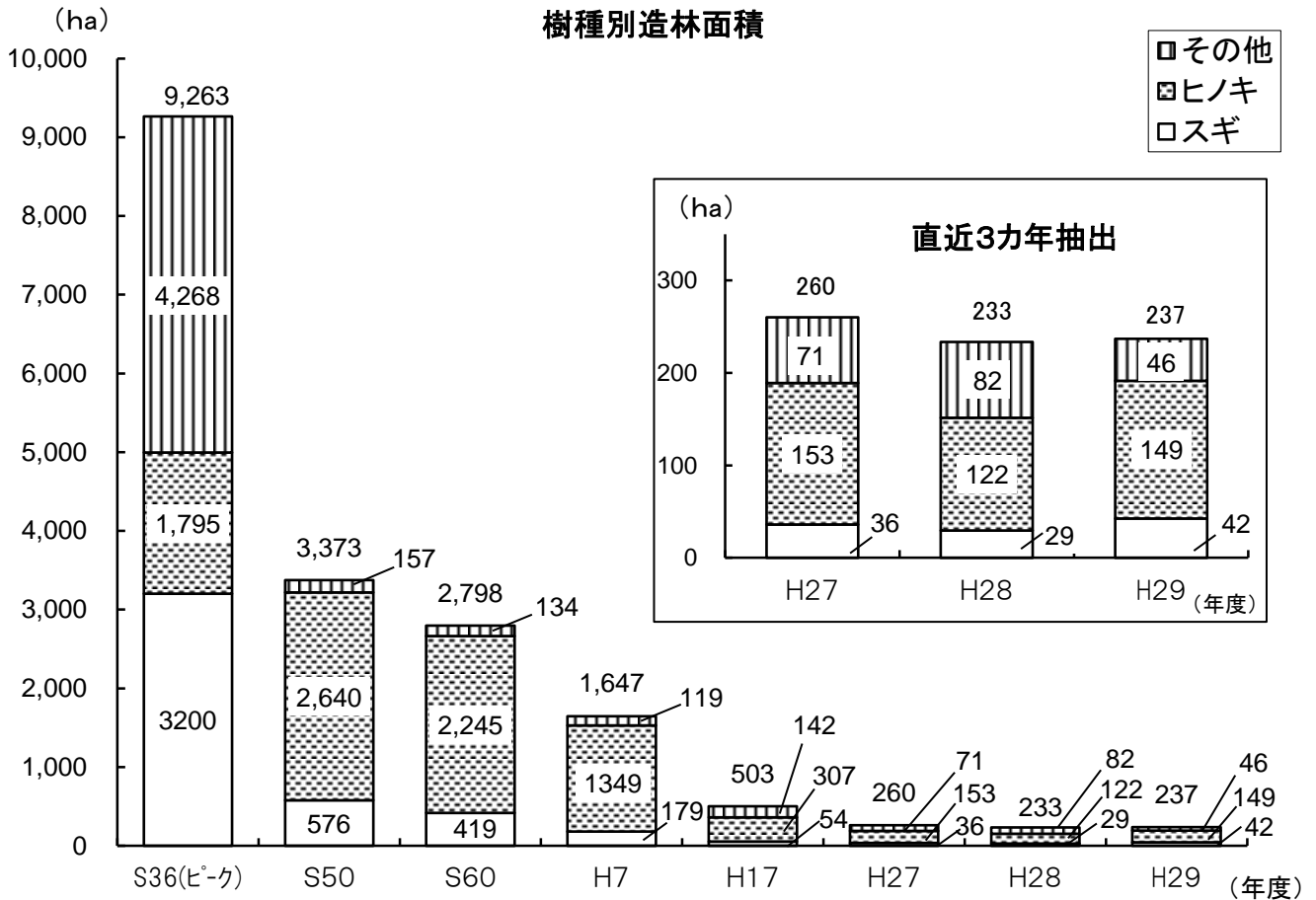


齢級： 林齢を一定の幅にくくったもの。一般に5ヶ年をひとくりにし、林齢1～5年生までを1齢級、6～10年生までを2齢級…と称する。

2. 造林等

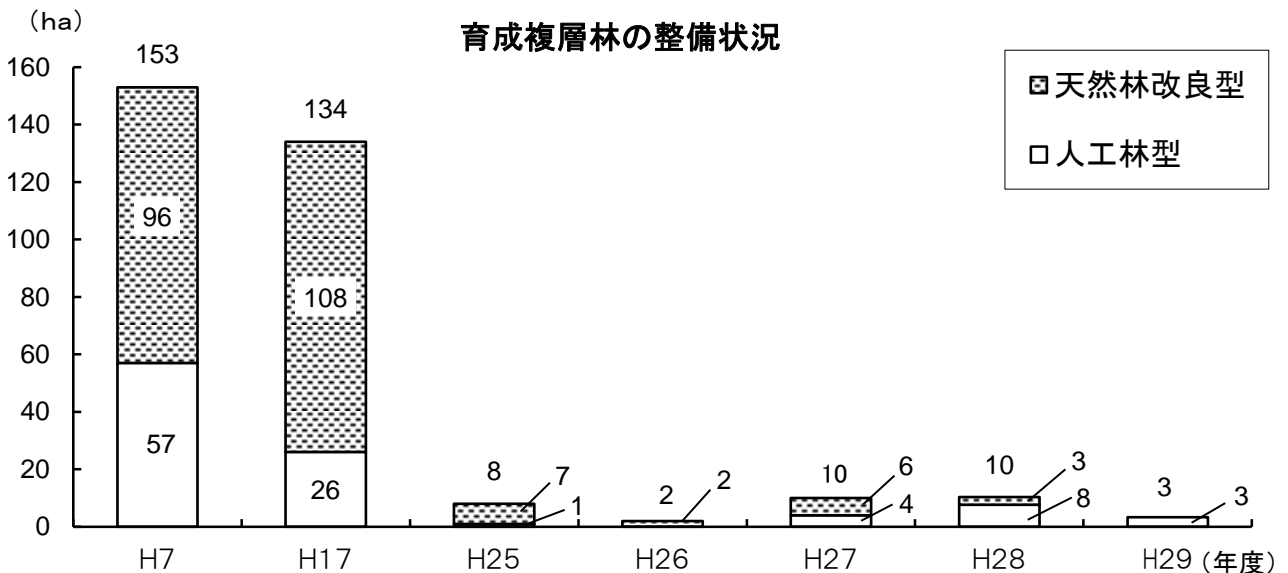
(1) 造林 (関連資料P41)

造林面積は、昭和36年度の9,263haをピークに減少し、近年は横ばいで推移している。
 造林樹種は、スギ・ヒノキがその主体を占めている。その他の樹種は、昭和52年度までマツが主体であったが、その後は広葉樹が主体となっている。



(2) 育成複層林の整備 (関連資料P50, 51)

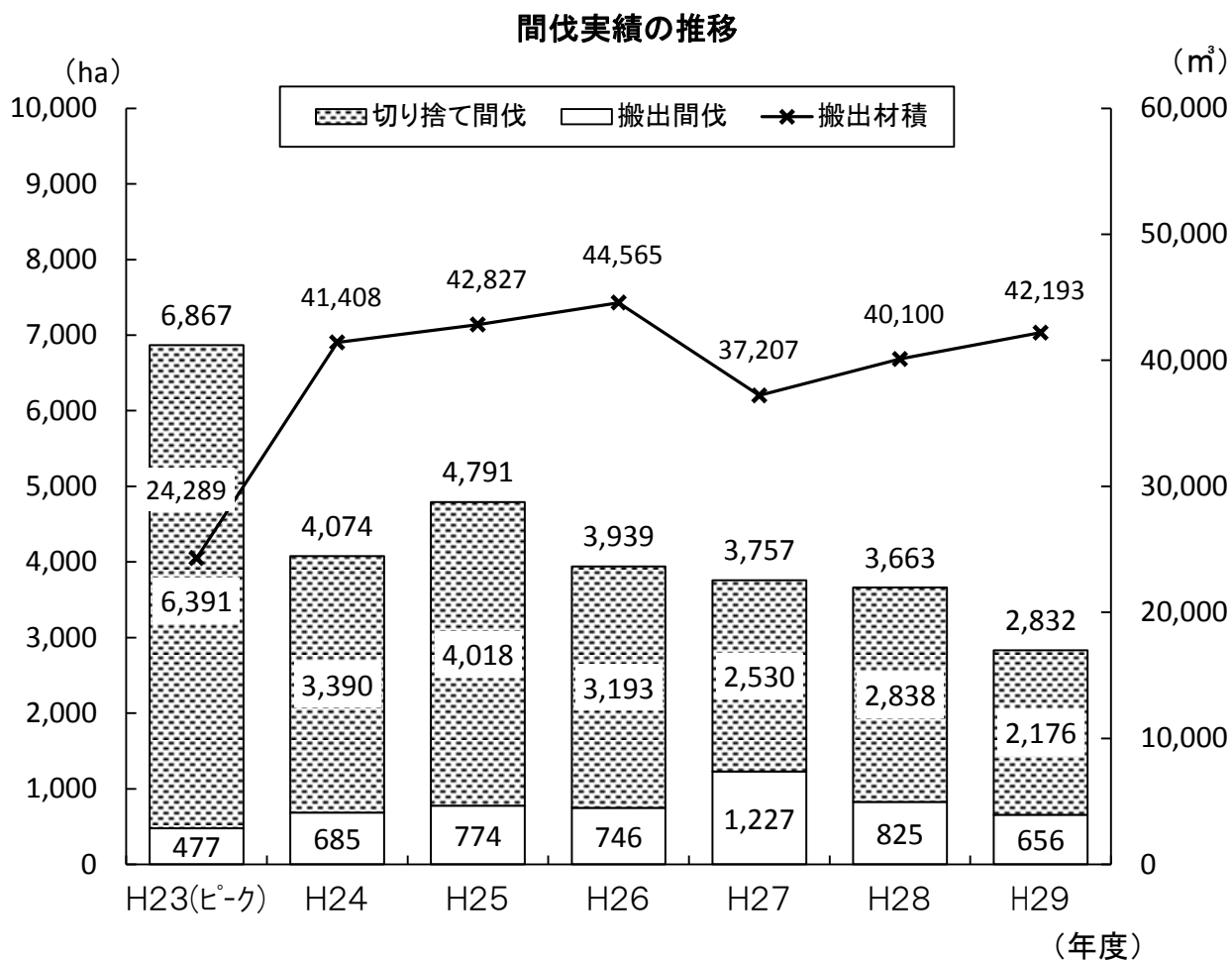
育成複層林の整備は、人工林型と天然林改良型により実施している。



(3) 間伐（関連資料P57）

スギ・ヒノキの人工林の間伐面積は平成23年度の6,867haをピークに減少傾向で推移している。

平成29年度は約2,832haの間伐を実施している。

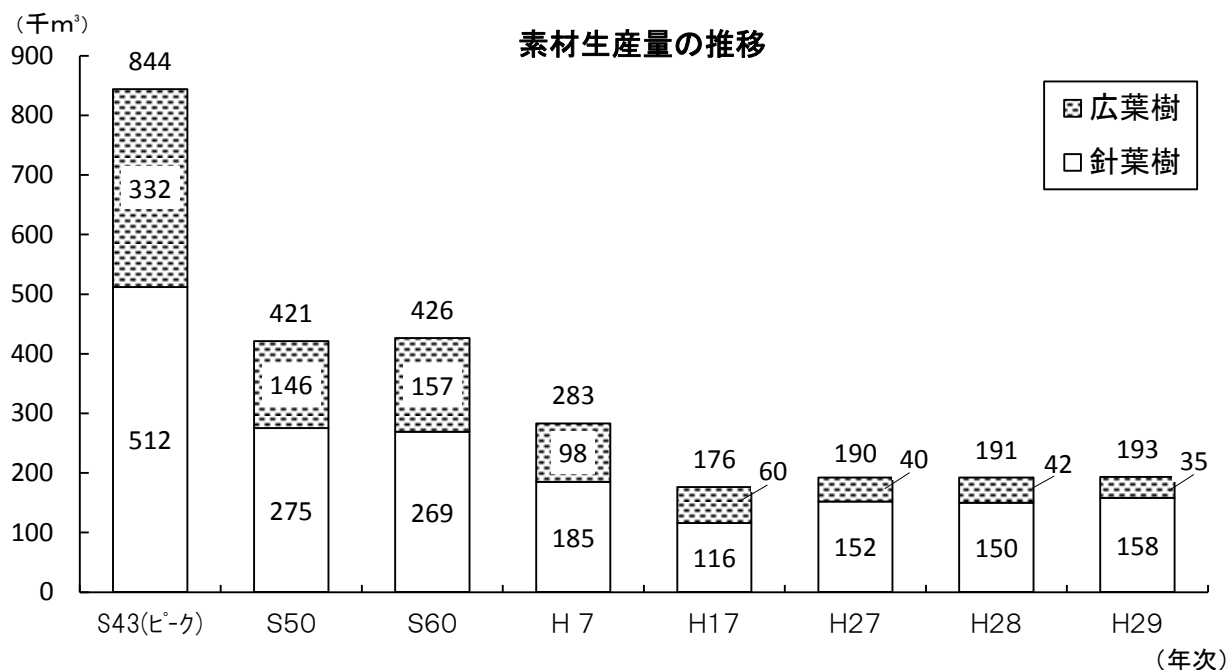


3. 林産物生産

(1) 木材生産（関連資料P58, 59）

ア 素材生産

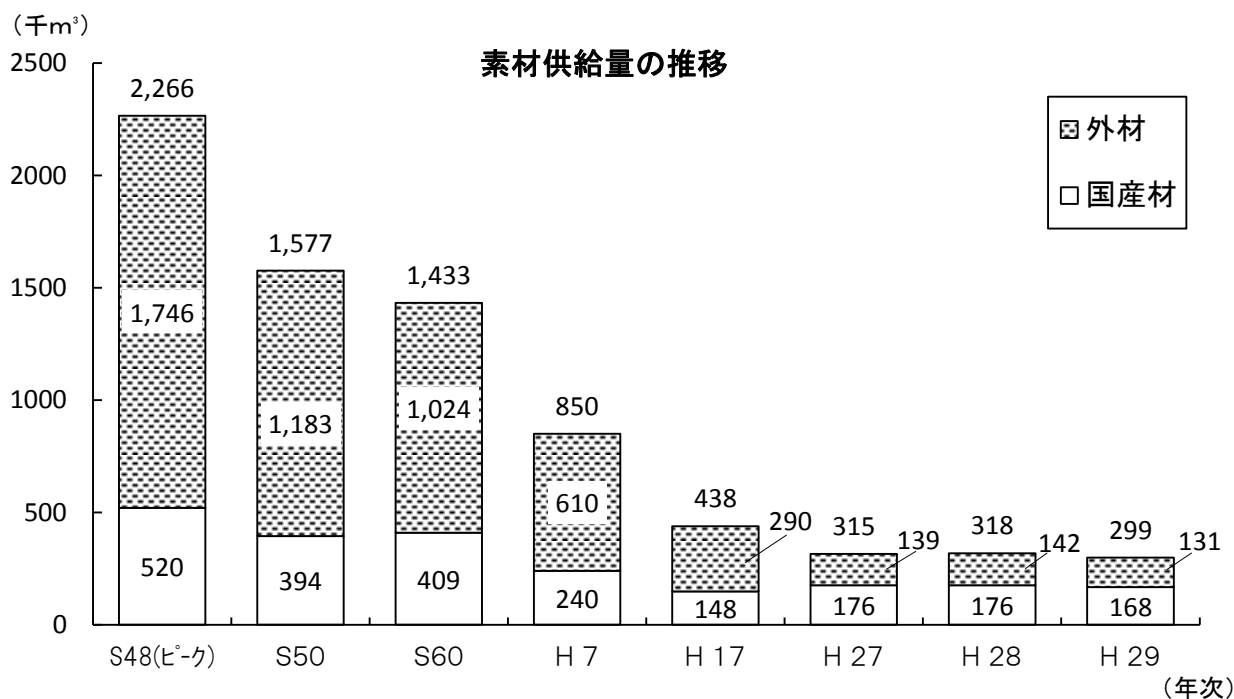
素材生産量は、昭和43年の844千 m^3 をピークに大幅に減少し、近年はピーク時の2割程度で推移している。



イ 素材供給

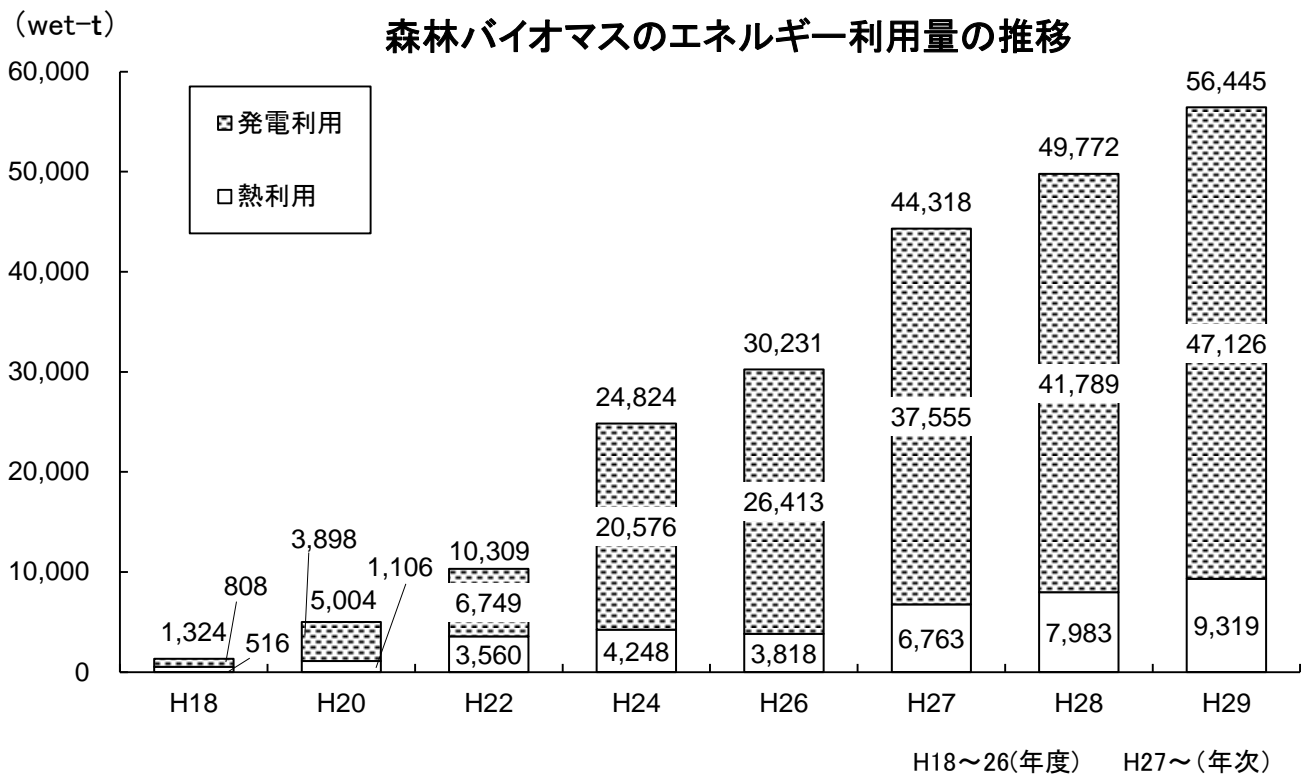
素材供給量は、昭和48年の2,266千 m^3 をピークに大幅に減少し、近年はピーク時の約1割まで減少している。

国産材、外材別では、平成20年までは外材が7割近くを占めていたが、近年、外材輸入量の減少により、平成25年からは国産材の割合が5割を超えている。



(2) 森林バイオマス（関連資料P67）

森林バイオマスのエネルギー利用は順調に増加している。

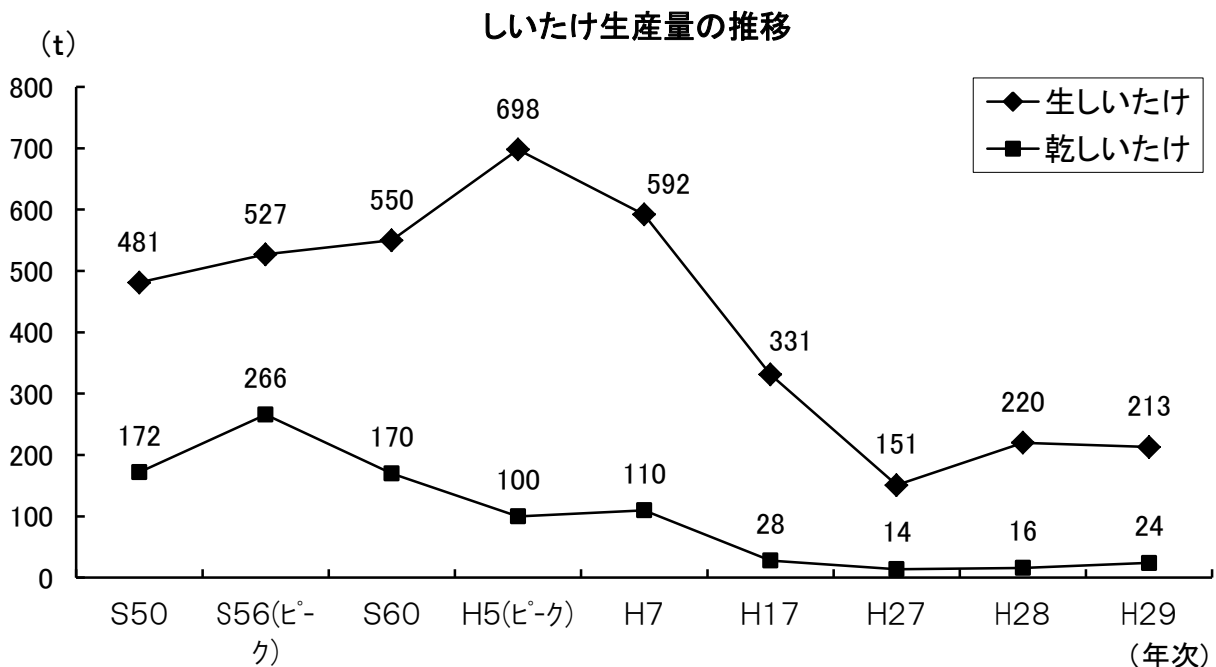


(3) 特用林産（関連資料P69）

ア しいたけ

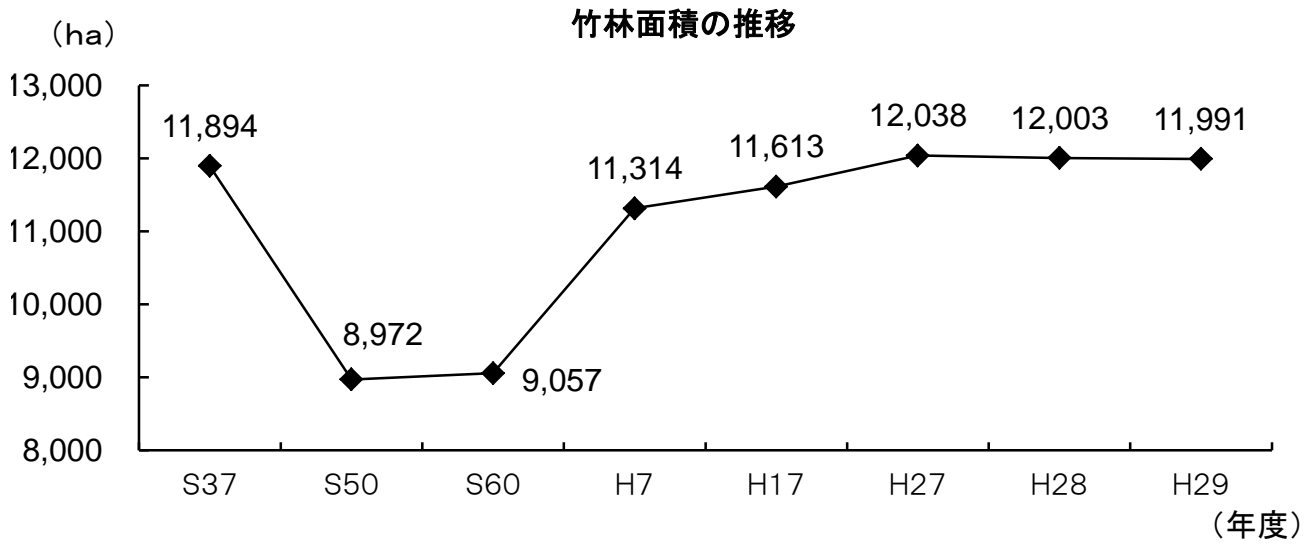
しいたけ生産量は、生しいたけが平成5年の698tを、乾しいたけは昭和56年の266tをピークに、大幅に減少している。

生しいたけはピーク時の3割程度まで減少し、乾しいたけにおいてはピーク時の1割以下まで減少している。

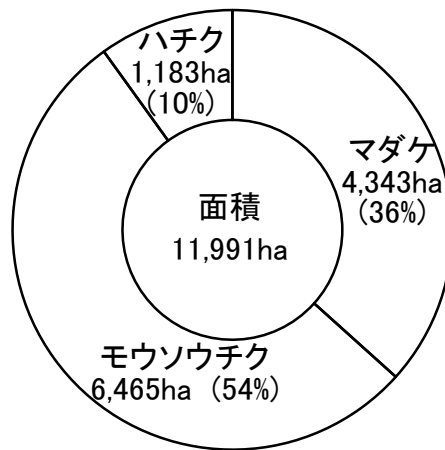


イ 竹林等

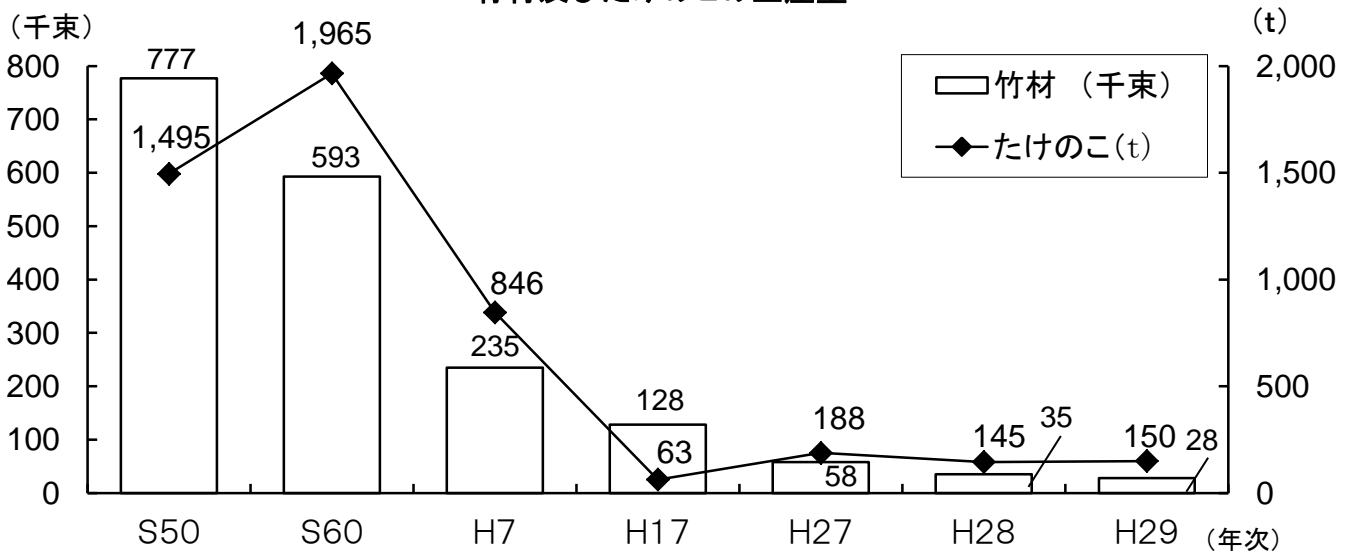
竹林面積は、近年、12,000ha程度で推移している。



種類別竹林面積



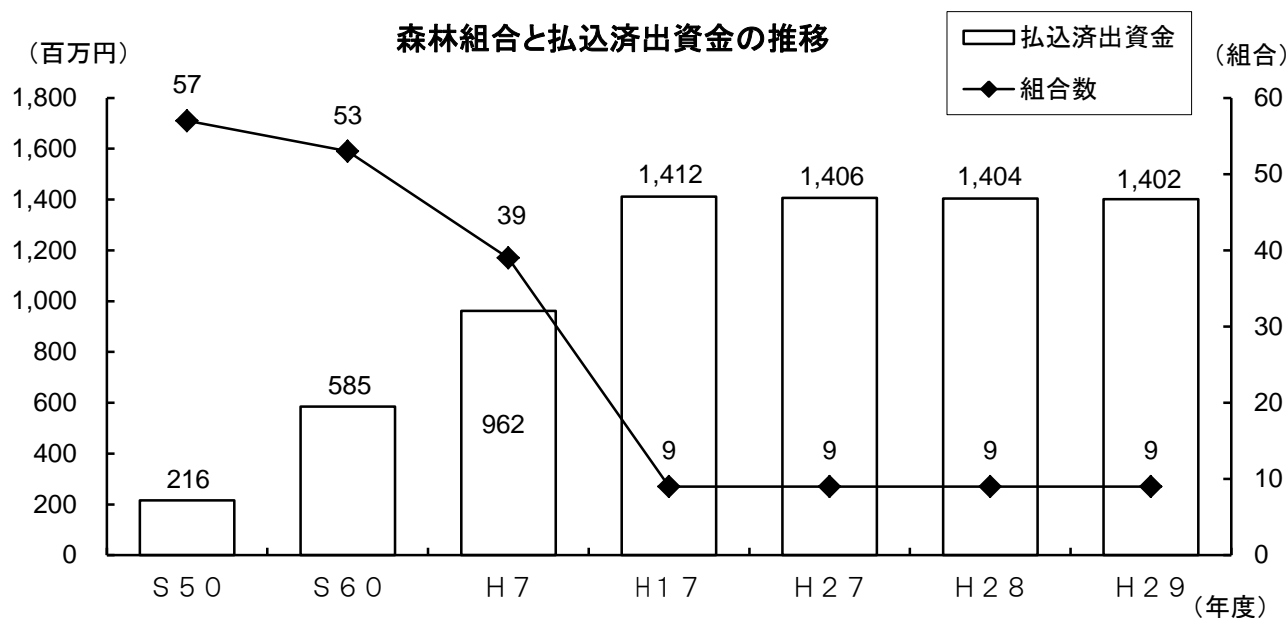
竹材及びたけのこの生産量



4. 森林組合

(1) 森林組合の概況（関連資料P75, 78）

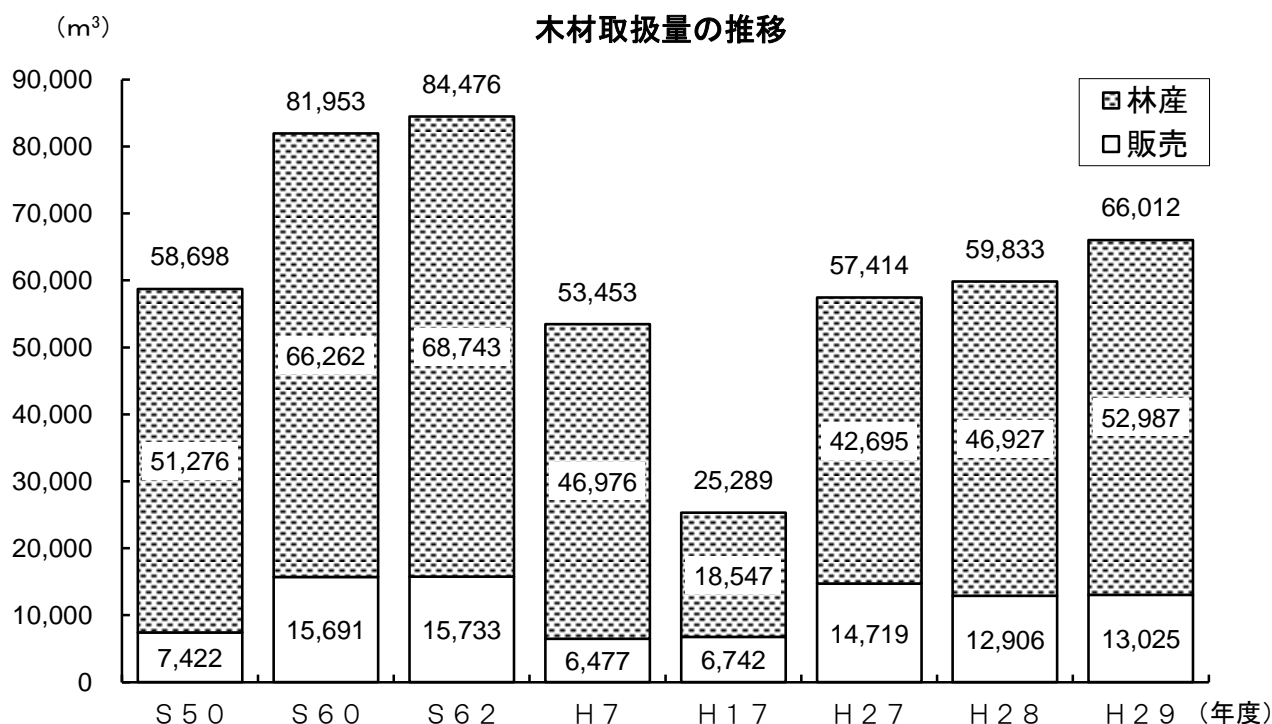
払込済出資金は、ここ数年横ばいで推移している。



区 分	年 度	S50	S60	H7	H17	H27	H28	H29
森林組合数		57	53	39	9	9	9	9
森林組合員数(人)		55,757	56,695	55,529	52,134	50,879	50,692	50,493
組合員森林所有面積(ha)		304,362	309,398	305,228	306,105	298,570	298,025	297,240
払込済出資金(百万円)		216	585	962	1,412	1,406	1,404	1,402

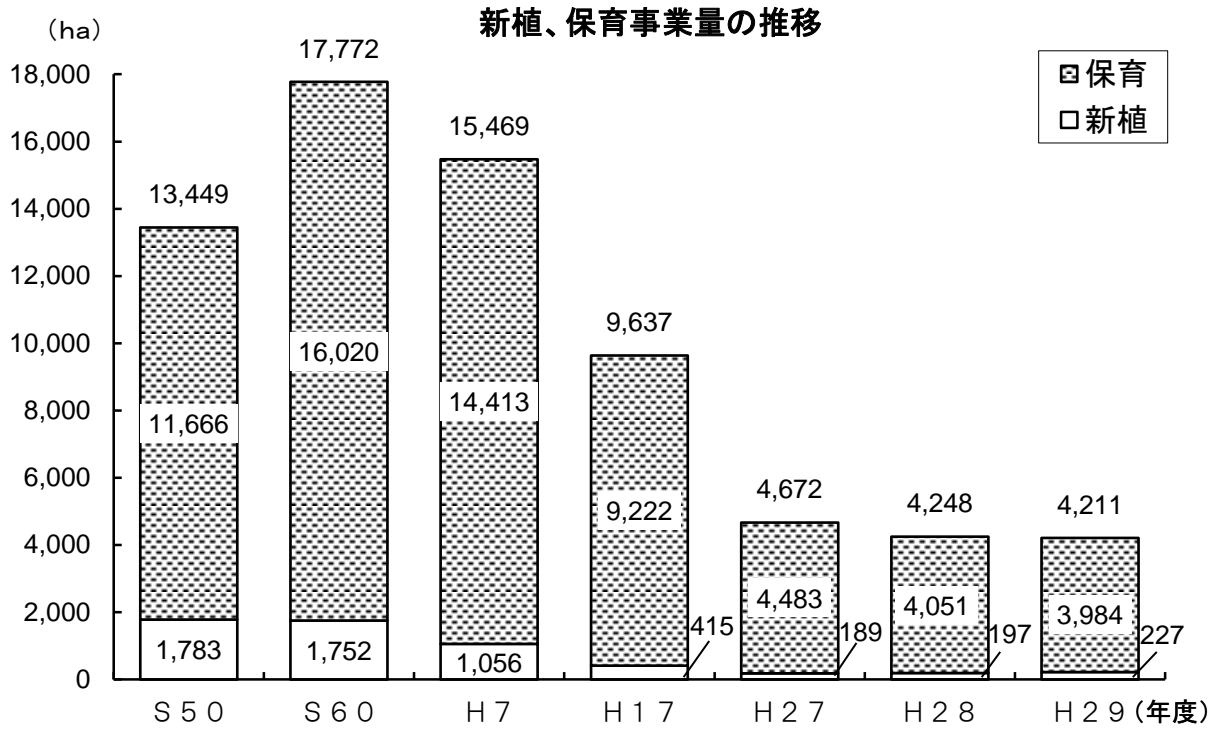
(2) 木材取扱量（関連資料P76, 79）

木材取扱量は、昭和62年度以降減少傾向にあったが、ここ数年は増加傾向にある。



(3) 森林造成事業（関連資料P76）

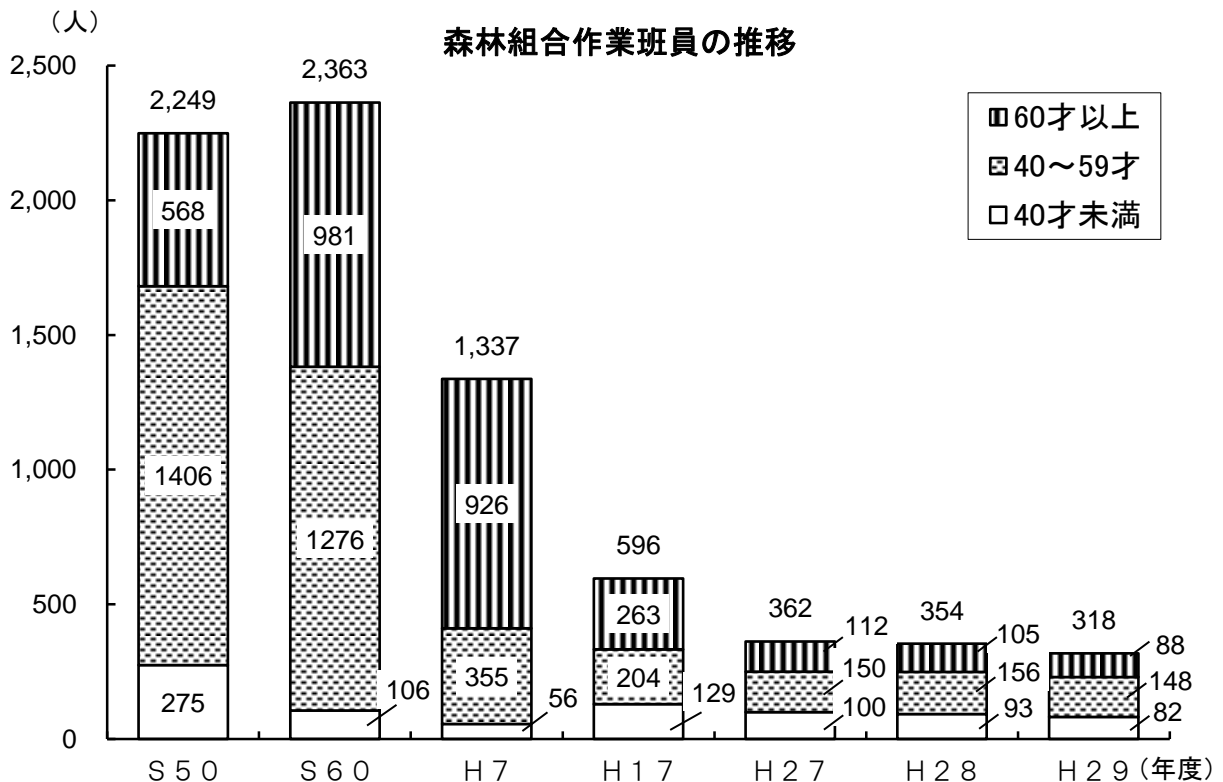
保育の事業量は、遞減傾向にある。



(4) 森林組合作業班（関連資料P77, 79）

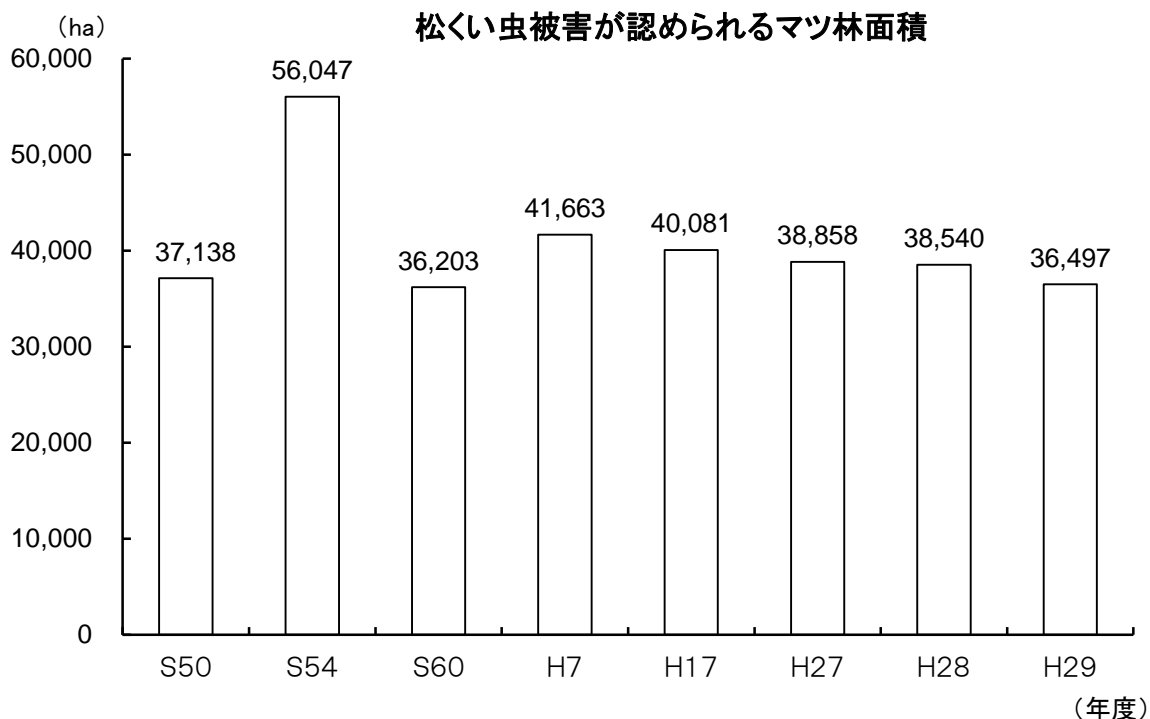
作業班員数は、年々減少しているが、59歳以下の割合は増加している。

（平成19年度以降は臨時雇を含んだ数値）

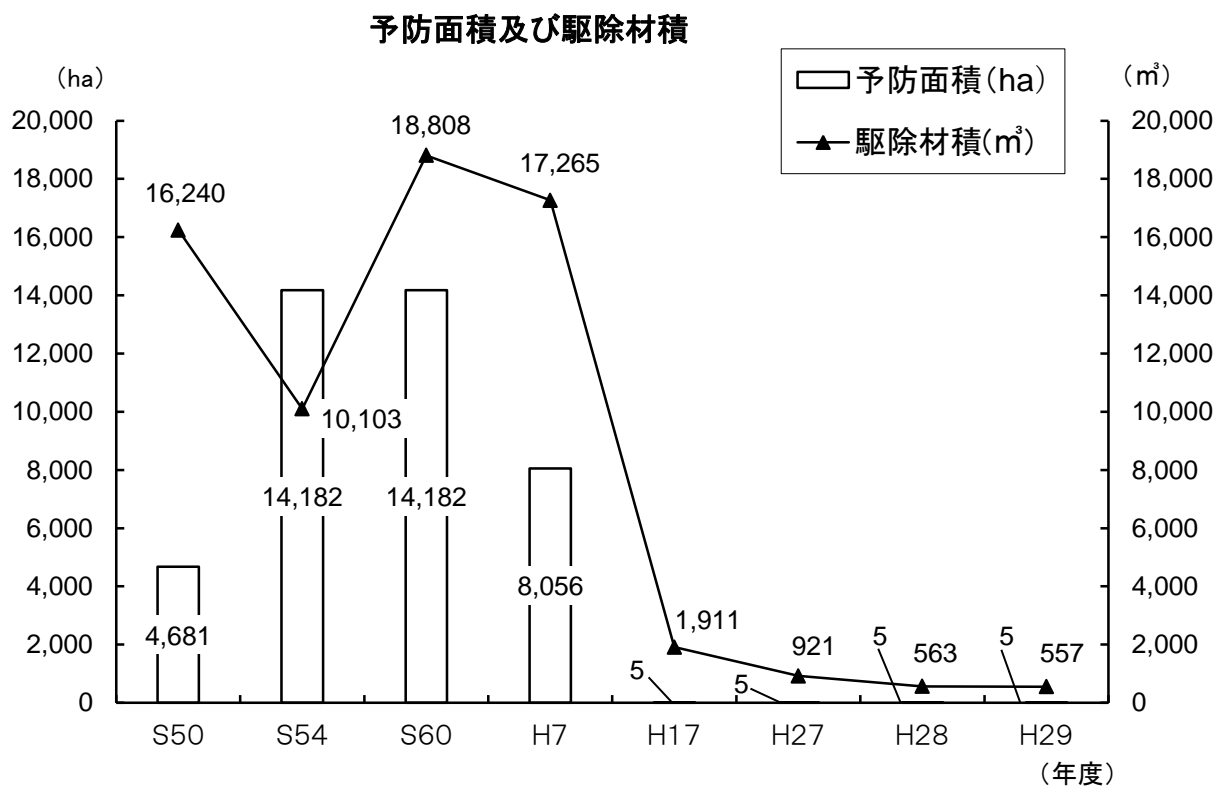


5. 森林被害

(1) 松くい虫被害



(2) 松くい虫防除事業の推移 (関連資料P85)



6. 林業普及

(1) 林業士及び林業作業士の認定状況（関連資料P89）（人）

区分	指導 林業士	青年 林業士	基幹林業 作業士	林業技能 作業士	林業 作業士	計
認定者数	82	4	72	26	158	342

作業士の認定者数は事業体支援班資料による。

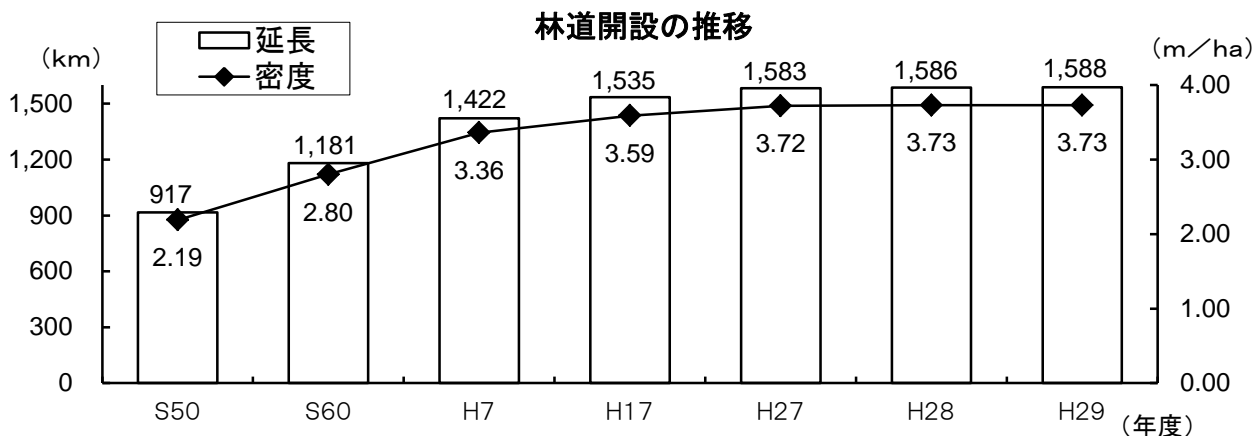
(2) 主要林業機械の保有状況（関連資料P90）

機械種別	年度	S50	S60	H7	H17	H26	H27	H28	H29
集材機		649	520	437	282	204	177	189	176
運材機		181	359	479	292	215	227	223	264
フォークリフト		210	261	195	110	85	76	73	68
ショベル系掘削機		16	65	102	117	139	139	137	133
チェーンソー		5,431	12,324	12,029	10,534	6,230	5,905	5,788	5,493
刈払機		5,448	8,732	11,783	13,074	6,984	6,489	6,401	6,157
動力枝打機		-	224	553	398	239	234	230	227
苗畑用トラクタ		126	188	37	18	17	16	16	14

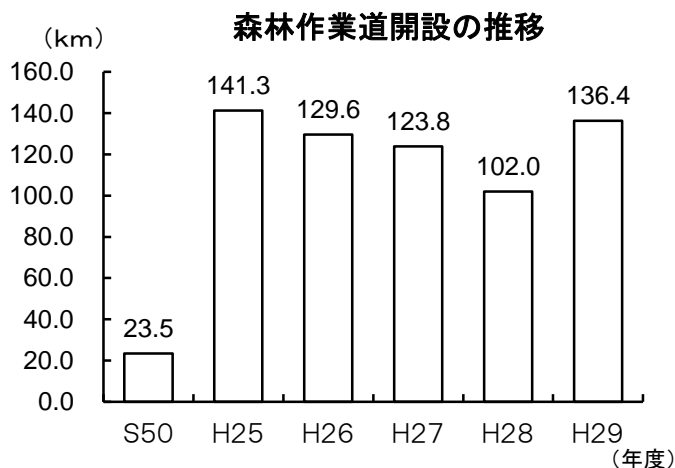
7. 林道等

平成29年度は、9路線(延長2.2km)を開設等実施し、総延長は1,588kmとなった。
また、作業道(路)については、129.6kmが開設された。

(1) 林道（関連資料P91）



(2) 森林作業道（関連資料P55）



主要事業別森林作業道開設の推移

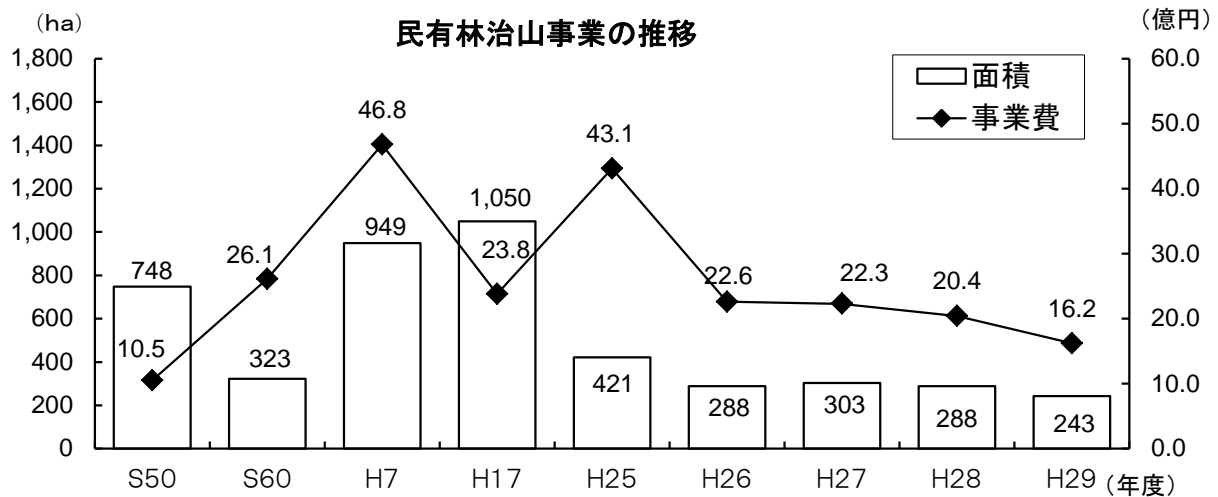
(単位:m)

	造間	林伐	林業構造改善	特用林産	合計
S50	20,777		1,373	1,308	23,458
H25	141,346		-	-	141,346
H26	129,576		-	-	129,576
H27	123,821		-	-	123,821
H28	102,013		-	-	102,013
H29	136,374		-	-	136,374

8. 治山

(1) 治山事業の推移 (関連資料P102)

治山事業は、森林整備保全事業計画(平成26年度～平成30年度)及びやまぐち農林水産業活力創出行動計画(平成26年度～平成29年度)に基づき計画的な事業の推進に努めており、平成25・26年度に発生した災害に対する復旧事業と併せ117箇所(面積243ha、事業費16.2億円)を実施した。




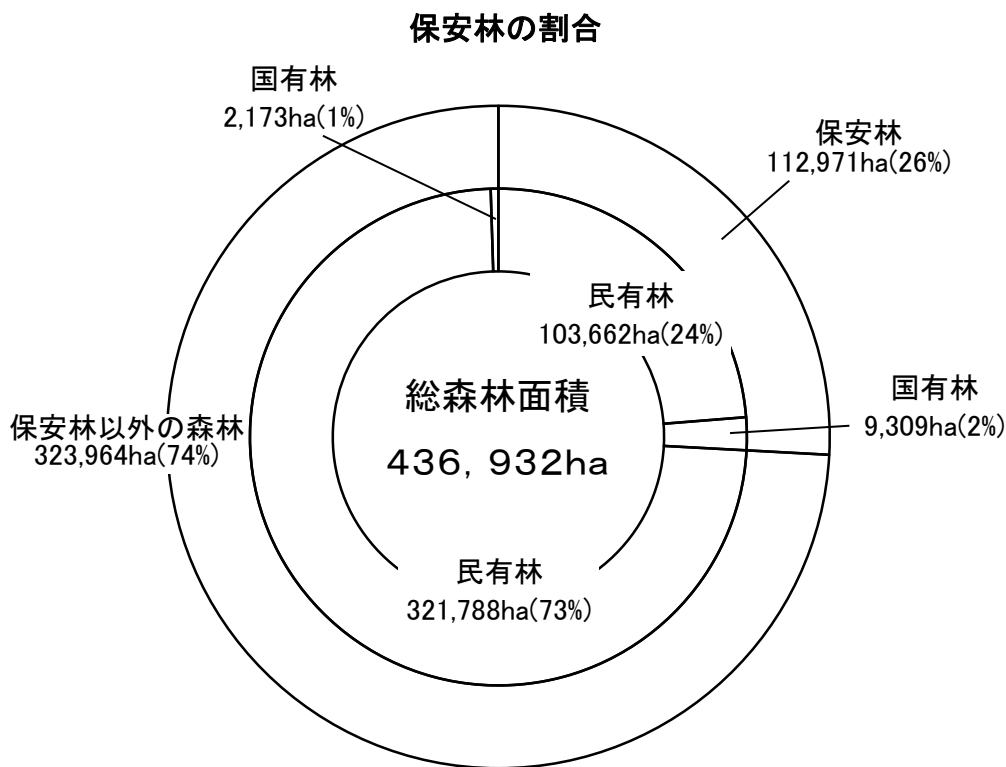
(2) 生活環境保全林 (関連資料 治山林道班資料)

生活環境保全林の概要

地区名	市 町	施行年度	区域面積	地区の愛称
			(ha)	
霜降山	宇 部 市	S47～49	200.00	霜降山市民の森
田床山	萩 市	S50～52	100.00	田床山市民の森
千坊山	光 市	S51～53	120.00	市民の森
太華山	周 南 市	S53～55	40.00	
長野山	周 南 市	S54～56	30.00	長野山緑地公園
天神山	防 府 市	S55～57	16.56	天神山森林公園
国見台	下 関 市	S56～58	62.00	国見台森林公園
菩提寺山	山陽小野田市	S57～59	30.00	菩提寺山市民の森
兄弟山	山 口 市	S58～60	13.00	おとどいやま森林公園
青海島	長 門 市	S59～61	30.00	青海島森林公園
嵩山	周防大島町	S60～62	42.00	長寿の森・嵩山森林公園
琴石山	柳 井 市	S61～63	18.60	琴石山グリーンパーク
笠戸高山	下 松 市	S62～H元	24.00	
烏帽子岳	周 南 市	S63～H2	34.80	烏帽子岳ウッドパーク
永安	岩 国 市	H元～2	8.50	周東町いこいの森
深坂	下 関 市	H元～3	46.10	サンサンフォレスト深坂
八丁峠	萩 市	H元～3	15.00	旭水の森
犬鳴	山 口 市	H2～3	18.50	犬鳴公園
高照寺山	岩 国 市	H2～4	62.00	高照寺山グリーンパーク
大浦岳	下 関 市	H3～4	41.83	大浦岳森林公園
十種ヶ峰	山 口 市	H4～5	29.80	
桜山	美 祢 市	H4～6	28.02	桜山森林公園
塔ヶ森	岩 国 市	H5～7	13.10	塔ヶ森展望公園
青海島	長 門 市	H6～7	10.00	
宇生	萩 市	H7～9	56.70	やすらぎの森宇生
右田ヶ岳	防 府 市	H5～11	492.10	
華山	下 関 市	H8～11	36.80	
高瀬湖	周 南 市	H10～13	24.37	
水尻	長 門 市	H12～14	30.20	いこいの森三隅

9. 保安林（関連資料P110）

地域森林計画に基づき、計画的な整備に努めている。平成29年度末の保安林面積は、総森林面積の26%である。



10. その他

(1) 地域森林計画樹立状況（関連資料：地域森林計画書）

（単位：ha）

森林計画区	農林事務所	計画期間	民有林面積		
			対象森林	対象外森林	計
岩徳	岩国・柳井・周南	平成29年～38年	149,823	482	150,305
萩	萩	平成30年～39年	64,682	3	64,685
豊田	下関・長門	平成26年～35年	72,867	383	73,250
山口	山口・美祢	平成27年～36年	137,003	206	137,209
計			424,375	1,074	425,450

(2) 保有規模別林家数（関連資料：農林業センサス）

（単位：戸、ha、%）

区分	2000年 （平成12年）		2005年 （平成17年）		2010年 （平成22年）		2015年 （平成27年）		H27/H22 林家数の 増減率	
	林家数	構成比	林家数	構成比	林家数	構成比	林家数	構成比		
	総数	33,114	100.0	28,119	100.0	28,366	100.0	26,457	100.0	93
保有階層別	1～5ha	25,225	76.2	21,268	75.6	21,333	80.6	19,744	74.6	93
	5～20ha	6,889	20.8	5,872	20.9	5,969	22.6	5,667	21.4	95
	20～50ha	836	2.5	792	2.8	833	3.0	808	3.0	97
	50ha以上	164	0.5	187	0.7	231	0.9	238	0.9	103

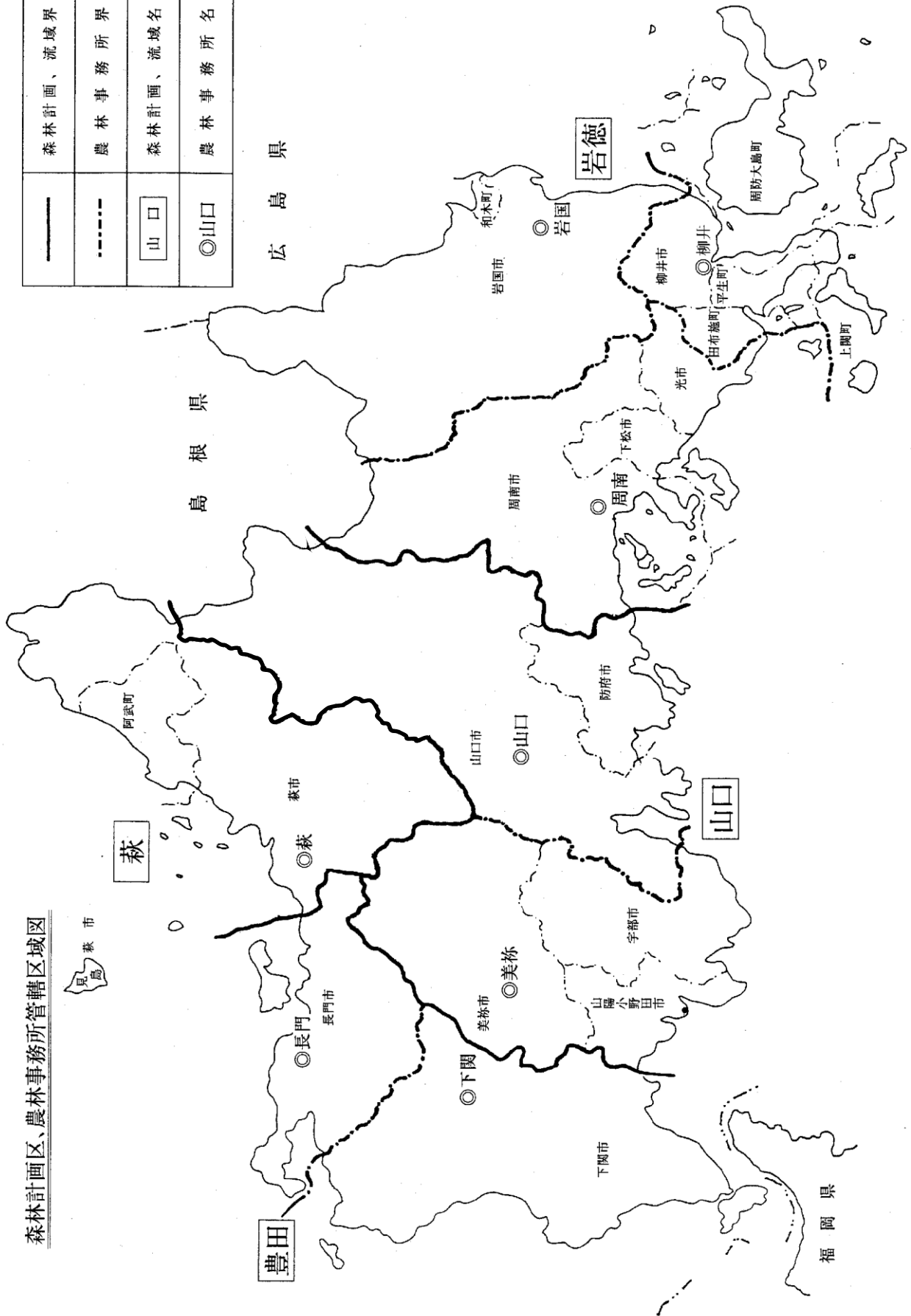
注：1「林家」とは保有山林面積が1ha以上の世帯をいう。

(3) 森林経営計画の認定状況（関連資料P33）

区分	件数		面積	
計	110	件	107,463	ha
林班計画	32	件	21,418	ha
区域計画	56	件	9,128	ha
属人計画	22	件	76,917	ha

森林計画区、農林事務所管轄区域図

——	森林計画、流域界
- - - -	農林事務所界
山口	森林計画、流域名
◎山口	農林事務所名



統計表

I 森林の現況

1. 市町別土地利用状況及び林野率

(単位:面積ha、率%)

市町	総土地面積	林 野			そ の 他				林 野 率
		総 数	森 林	原採草野地	耕 地			そ の 他	
					総 数	田	畑		
総 数	611,253	438,319	436,932	1,387	47,672	39,138	8,534	125,265	72
岩国農林事務所	88,430	71,892	71,356	536	3,259	2,558	701	13,279	81
岩 国 市	87,372	71,278	70,744	534	3,246	2,550	696	12,848	82
和 木 町	1,058	614	612	2	13	8	5	431	58
柳井農林事務所	39,784	21,441	21,412	29	4,926	2,773	2,153	13,417	54
柳 井 市	14,005	8,147	8,131	16	1,780	1,450	330	4,078	58
周防大島町	13,809	7,067	7,064	3	1,744	274	1,470	4,998	51
上 関 町	3,469	2,222	2,221	1	89	11	78	1,158	64
田布施町	5,042	2,589	2,585	4	820	668	152	1,633	51
平 生 町	3,459	1,416	1,411	5	493	370	123	1,550	41
周南農林事務所	83,777	61,417	61,246	170	4,154	3,556	598	18,206	73
下 松 市	8,935	5,407	5,401	7	373	323	50	3,155	61
光 市	9,213	4,903	4,891	12	904	753	151	3,406	53
周 南 市	65,629	51,107	50,955	152	2,877	2,480	397	11,645	78
山口農林事務所	121,260	87,286	87,084	202	11,314	10,220	1,094	22,660	72
山 口 市	102,323	77,521	77,335	187	9,128	8,260	868	15,674	76
防 府 市	18,937	9,764	9,749	15	2,186	1,960	226	6,987	52
美祢農林事務所	89,238	55,823	55,644	180	7,828	6,590	1,238	25,587	63
宇 部 市	28,665	14,982	14,934	48	2,625	2,170	455	11,058	52
美 祢 市	47,264	34,646	34,522	124	3,778	3,230	548	8,840	73
山陽小野田市	13,309	6,195	6,187	8	1,425	1,190	235	5,689	47
下関農林事務所	71,610	47,241	47,138	103	7,580	6,420	1,160	16,789	66
下 関 市	71,610	47,241	47,138	103	7,580	6,420	1,160	16,789	66
長門農林事務所	35,731	26,880	26,838	42	3,320	3,080	240	5,531	75
長 門 市	35,731	26,880	26,838	42	3,320	3,080	240	5,531	75
萩農林事務所	81,426	66,340	66,215	125	5,291	3,941	1,350	9,795	81
萩 市	69,831	56,563	56,448	115	4,520	3,340	1,180	8,748	81
阿 武 町	11,595	9,777	9,767	9	771	601	170	1,047	84

(資料) 総土地面積: 国土交通省国土地理院「全国都道府県市町村別面積調」
 その他面積: 中国四国農政局山口地域センター「山口農林水産統計年報」
 林野面積: 地域森林計画書(岩徳、萩、豊田、山口)(地域森林計画対象外森林を含む)

(参考) 各計画書作成状況

農林事務所	作成時点	計画区名
岩 国	H29. 3. 31	岩 徳
柳 井		
周 南		
山 口	H27. 3. 31	山 口
美 祢		
下 関	H26. 3. 31	豊 田
長 門		
萩	H30. 3. 31	萩

2. 市町別経営形態別森林面積

市町	総数	国 有 林				民 有			
		総数	国有林野 法による 国有林	官 行 造 林	その他 諸官庁 有 林	総数	公 有		
							総数	県行 造林	県有林
総 数	436,932	11,482	8,001	3,315	167	425,449	56,549	1,523	662
岩国農林事務所	71,356	1,815	1,545	267	3	69,541	3,098	-	28
岩 国 市	70,744	1,815	1,545	267	3	68,929	3,075	-	28
和 木 町	612	-	-	-	-	612	24	-	-
柳井農林事務所	21,412	158	-	145	13	21,254	1,494	-	50
柳 井 市	8,131	-	-	-	-	8,131	358	-	2
周防大島町	7,064	153	-	145	8	6,911	578	-	15
上 関 町	2,221	-	-	-	-	2,221	109	-	0
田布施町	2,585	-	-	-	-	2,585	378	-	33
平 生 町	1,411	5	-	-	5	1,406	71	-	-
周南農林事務所	61,246	1,737	920	766	51	59,510	7,516	-	93
下 松 市	5,401	500	500	-	-	4,900	1,358	-	9
光 市	4,891	-	-	-	-	4,891	622	-	50
周 南 市	50,955	1,237	420	766	51	49,718	5,537	-	34
山口農林事務所	87,084	5,180	4,098	1,075	8	81,904	15,618	435	242
山 口 市	77,335	5,122	4,098	1,017	8	72,213	13,614	435	224
防 府 市	9,749	58	-	58	-	9,691	2,004	-	18
美祿農林事務所	55,644	338	-	338	1	55,306	5,640	191	111
宇 部 市	14,934	-	-	-	-	14,934	2,331	20	42
美 祿 市	34,522	338	-	338	-	34,185	2,895	171	58
山陽小野田市	6,187	1	-	-	1	6,187	414	1	11
下関農林事務所	47,138	581	236	288	57	46,557	5,832	573	58
下 関 市	47,138	581	236	288	57	46,557	5,832	573	58
長門農林事務所	26,838	144	-	144	-	26,693	4,755	324	41
長 門 市	26,838	144	-	144	-	26,693	4,755	324	41
萩農林事務所	66,215	1,530	1,203	293	34	64,685	12,595	-	39
萩 市	56,448	425	98	293	34	56,023	10,904	-	39
阿 武 町	9,767	1,105	1,105	-	-	8,662	1,691	-	-

(資料) 国有林(その他は除く): 国有林の地域別森林計画書

国有林(その他): 森林企画課林業企画班資料

民有林: 地域森林計画書(岩徳、萩、豊田、山口)(地域森林計画対象外森林を含む)

(単位:ha)

有 林		私 有 林								
林		総数	森林整備 センター	公 社 造 林	社 寺 有 林	会 社 有 林	各種団 体有林	共 同 有 林	共有林	個人有林
市 町 有 林	財産区 有 林									
53,550	815	368,900	11,999	14,140	3,363	12,611	2,918	16,883	18,393	288,592
3,070	-	66,443	1,630	1,726	377	4,089	249	916	1,418	56,038
3,047	-	65,855	1,630	1,726	376	4,059	242	916	1,403	55,502
24	-	588	-	-	1	30	8	-	15	535
1,372	72	19,760	6	217	299	208	49	616	501	17,864
284	72	7,773	6	141	89	164	18	229	126	7,000
563	-	6,333	-	40	86	22	18	127	240	5,801
109	-	2,112	-	-	39	4	12	206	115	1,737
345	-	2,207	-	12	46	17	0	49	13	2,069
71	-	1,335	-	25	39	1	1	6	7	1,257
7,423	-	51,993	2,228	1,744	529	2,071	217	269	1,104	43,831
1,349	-	3,543	-	101	43	99	10	32	41	3,216
572	-	4,269	2	42	91	36	3	95	49	3,951
5,502	-	44,182	2,227	1,601	395	1,935	203	142	1,014	36,664
14,198	743	66,286	4,816	2,536	866	1,552	934	5,843	3,719	46,021
12,213	743	58,599	4,816	2,405	701	1,478	660	5,587	3,252	39,700
1,985	-	7,687	-	131	165	73	274	256	467	6,321
5,338	-	49,665	627	1,574	305	2,034	255	2,325	2,254	40,291
2,269	-	12,603	22	108	90	385	72	726	610	10,589
2,667	-	31,290	567	1,311	149	1,214	144	1,484	1,520	24,900
402	-	5,773	38	155	65	436	38	115	124	4,801
5,202	-	40,725	1,414	1,824	552	1,236	453	1,688	2,080	31,479
5,202	-	40,725	1,414	1,824	552	1,236	453	1,688	2,080	31,479
4,390	-	21,938	191	1,443	128	735	143	3,117	2,366	13,815
4,390	-	21,938	191	1,443	128	735	143	3,117	2,366	13,815
12,556	-	52,090	1,087	3,075	308	687	618	2,110	4,951	39,253
10,865	-	45,119	1,063	2,337	266	589	570	1,702	4,388	34,202
1,691	-	6,971	24	738	41	97	48	408	563	5,051

(参考) 民有林内訳

(単位:面積ha、割合%)

計画区名	民 有 林			割合 C/A*100
	総数(A) A=B+C	対象森林 (B)	対象外森林 (C)	
岩 徳	150,305	149,823	482	0.3
山 口	137,209	137,003	206	0.1
豊 田	73,250	72,867	383	0.5
萩	64,685	64,682	3	0.0
計	425,449	424,375	1,074	0.3

3. 市町別樹種別民有林面積及び蓄積

市町	総数		人工林								
			総数		スギ		ヒノキ		マツ類		広
	面積	蓄積※	面積	蓄積	面積	蓄積	面積	蓄積	面積	蓄積	面積
総数	425,449	121,567,041	183,728	88,574,777	65,642	50,000,321	86,875	31,359,052	26,885	6,921,198	4,325
岩国農林事務所	69,541	24,190,219	33,881	17,931,924	12,474	10,067,721	17,303	6,798,617	3,673	1,036,440	431
岩国市	68,929	24,087,296	33,717	17,867,801	12,431	10,040,752	17,197	6,764,233	3,662	1,033,948	427
和木町	612	102,923	164	64,123	42	26,969	106	34,384	11	2,492	4
柳井農林事務所	21,254	2,823,311	6,047	1,766,303	1,406	767,896	4,101	944,654	314	44,172	226
柳井市	8,131	1,205,673	2,640	736,297	552	292,141	1,937	432,161	51	7,821	100
周防大島町	6,911	971,667	1,885	640,080	582	334,417	1,124	282,761	153	21,649	26
上関町	2,221	152,736	207	54,808	47	25,841	134	25,896	21	2,828	5
田布施町	2,585	295,894	815	201,376	130	68,106	584	126,433	35	4,380	66
平生町	1,406	197,341	499	133,742	95	47,391	321	77,403	54	7,494	29
周南農林事務所	59,510	18,831,688	27,458	14,842,033	11,223	8,830,905	12,777	5,140,376	2,886	841,399	572
下松市	4,900	1,329,210	1,742	958,376	798	626,111	642	258,003	251	70,557	52
光市	4,891	607,207	1,720	374,111	322	153,276	961	190,599	124	18,331	313
周南市	49,718	16,895,271	23,995	13,509,546	10,103	8,051,518	11,175	4,691,774	2,510	752,511	207
山口農林事務所	81,904	21,653,246	36,400	14,958,159	10,035	7,390,053	15,839	5,314,588	9,031	2,158,490	1,495
山口市	72,213	20,107,550	33,414	14,200,629	9,453	7,003,863	14,949	5,128,985	8,090	2,001,101	922
防府市	9,691	1,545,696	2,986	757,530	582	386,190	891	185,603	941	157,389	572
美祢農林事務所	55,306	16,824,224	22,252	11,860,715	9,099	7,201,622	10,095	3,964,414	2,642	663,697	417
宇部市	14,934	2,894,987	3,463	1,435,378	1,100	818,119	1,015	344,178	1,239	265,359	109
美祢市	34,185	12,738,964	17,237	9,809,937	7,600	6,106,800	8,227	3,341,040	1,129	341,300	281
山陽小野田市	6,187	1,190,273	1,552	615,400	400	276,703	852	279,196	274	57,038	27
下関農林事務所	46,557	10,902,118	17,941	7,548,750	5,820	3,978,405	9,184	2,910,295	2,612	633,414	326
下関市	46,557	10,902,118	17,941	7,548,750	5,820	3,978,405	9,184	2,910,295	2,612	633,414	326
長門農林事務所	26,693	7,339,049	13,379	5,709,589	4,580	3,228,275	5,651	1,788,996	2,848	666,559	300
長門市	26,693	7,339,049	13,379	5,709,589	4,580	3,228,275	5,651	1,788,996	2,848	666,559	300
萩農林事務所	64,685	19,003,186	26,370	13,957,304	11,006	8,535,444	11,926	4,497,112	2,879	877,027	559
萩市	56,023	16,603,827	22,747	12,203,463	9,581	7,466,037	10,457	3,993,027	2,305	706,587	404
阿武町	8,662	2,399,359	3,623	1,753,841	1,426	1,069,407	1,468	504,085	574	170,440	155

(資料) 地域森林計画書(岩徳、萩、豊田、山口)(地域森林計画対象外森林を含む)
対象外森林の割合については、P23に記載。

(※) 総数の蓄積は、人工林と天然林の蓄積の合計である。

(単位:面積ha、蓄積m³、タケ束、率%)

葉樹	天 然 林								タケ		無立木地		人 工 林 率
	総数		マツ類		クヌギ・ナラ類		その他の広葉樹				伐 採 跡 地	未 立 木 地 等	
	面積	蓄積	面積	蓄積	面積	蓄積	面積	蓄積	面積	蓄積			
294,206	224,719	32,992,264	48,904	11,341,060	1,658	233,857	174,156	21,417,347	11,991	14,027,856	300	4,711	43
29,146	34,055	6,258,295	10,639	2,826,575	180	27,471	23,236	3,404,249	799	1,114,151	1	806	49
28,868	33,656	6,219,495	10,586	2,816,851	179	27,374	22,891	3,375,270	775	1,078,625	1	781	49
278	399	38,800	53	9,724	1	97	344	28,979	24	35,526	0	25	27
9,581	14,022	1,057,008	2,748	411,466	112	6,465	11,162	639,077	834	993,720	1	350	28
4,174	5,060	469,376	1,428	237,505	29	1,808	3,603	230,063	305	403,631	0	126	32
1,253	4,778	331,587	955	122,056	72	4,099	3,751	205,432	160	169,977	0	88	27
243	1,880	97,928	35	4,549	10	535	1,834	92,844	70	77,319	0	64	9
2,457	1,501	94,518	113	16,912	0	18	1,388	77,588	209	242,961	1	58	32
1,454	803	63,599	217	30,444	0	5	585	33,150	90	99,832	0	14	36
29,353	29,195	3,989,655	6,017	1,378,392	188	23,399	22,990	2,587,864	2,129	2,505,165	18	710	46
3,705	2,816	370,834	539	120,085	12	1,165	2,265	249,584	255	301,234	2	85	36
11,905	2,665	233,096	687	108,134	1	28	1,977	124,934	410	513,284	6	90	35
13,743	23,715	3,385,725	4,791	1,150,173	176	22,206	18,748	2,213,346	1,464	1,690,647	10	534	48
95,028	43,674	6,695,087	16,820	3,554,599	196	27,777	26,658	3,112,711	967	1,236,502	24	839	44
66,680	37,362	5,906,921	13,517	2,992,916	195	27,708	23,650	2,886,297	714	906,544	24	699	46
28,348	6,312	788,166	3,304	561,683	1	69	3,007	226,414	253	329,958	0	140	31
30,982	30,754	4,963,509	6,557	1,712,954	190	30,403	24,007	3,220,152	1,608	2,184,222	59	631	40
7,722	10,744	1,459,609	2,734	620,089	12	1,327	7,998	838,193	461	614,942	16	250	23
20,797	15,701	2,929,027	2,657	839,400	158	26,465	12,885	2,063,162	915	1,229,642	41	291	50
2,463	4,310	574,873	1,166	253,465	20	2,611	3,124	318,797	232	339,638	2	90	25
26,636	25,647	3,353,368	2,822	611,691	24	2,887	22,802	2,738,790	2,339	2,458,743	104	526	39
26,636	25,647	3,353,368	2,822	611,691	24	2,887	22,802	2,738,790	2,339	2,458,743	104	526	39
25,759	12,030	1,629,460	770	170,054	71	9,432	11,189	1,449,974	1,044	1,047,891	22	219	50
25,759	12,030	1,629,460	770	170,054	71	9,432	11,189	1,449,974	1,044	1,047,891	22	219	50
47,721	35,342	5,045,882	2,530	675,329	698	106,023	32,114	4,264,530	2,271	2,487,462	71	631	41
37,812	30,681	4,400,364	2,122	558,347	600	91,802	27,958	3,750,215	2,002	2,166,475	53	540	41
9,909	4,661	645,518	408	116,982	97	14,221	4,156	514,315	270	320,987	18	91	42

4. 森林資源構成表

(1) 総計

区分	針 葉 樹								
	スギ		ヒノキ		マツ類・その他針葉樹		小計		
	面積	材積	面積	材積	面積	材積	面積	材積	
育 成 単 層 林	1	129	-	557	-	26	-	712	-
	2	164	14,522	1,206	28,577	59	1,965	1,429	45,064
	3	257	44,532	2,030	156,281	31	1,689	2,318	202,502
	4	507	131,736	3,669	514,504	13	1,270	4,189	647,510
	5	880	308,890	5,495	1,105,875	8	1,091	6,383	1,415,856
	6	1,406	613,777	7,949	2,070,271	24	3,770	9,379	2,687,818
	7	1,999	1,038,598	11,085	3,395,814	53	8,691	13,137	4,443,103
	8	2,378	1,392,560	13,345	4,827,941	431	85,338	16,155	6,305,839
	9	3,903	2,547,787	13,395	5,557,510	2,600	588,635	19,897	8,693,932
	10	8,894	6,482,878	10,356	4,795,132	6,843	1,764,904	26,094	13,042,914
	11	12,730	9,870,720	6,635	3,222,266	8,807	2,343,351	28,172	15,436,337
	12	16,378	13,419,410	5,422	2,737,039	4,505	1,289,549	26,305	17,445,998
	13	9,400	8,062,001	2,484	1,290,001	1,153	319,337	13,037	9,671,339
	14	1,893	1,684,903	535	285,771	242	65,898	2,671	2,036,572
	15	4,137	3,972,816	2,043	1,146,201	527	132,243	6,707	5,251,260
林計	65,054	49,585,130	86,205	31,133,183	25,323	6,607,731	176,583	87,326,044	

区分	針 葉 樹								
	スギ		ヒノキ		マツ類・その他針葉樹		小計		
	面積	材積	面積	材積	面積	材積	面積	材積	
育 成 複 層 林	1	8	-	7	-	2	-	17	-
	2	4	325	15	375	4	145	23	845
	3	6	1,087	45	3,174	2	181	53	4,442
	4	11	2,869	63	9,970	2	280	77	13,119
	5	32	11,337	114	23,299	0	39	147	34,675
	6	14	6,031	43	11,633	7	792	63	18,456
	7	5	2,493	10	2,789	6	858	22	6,140
	8	5	3,168	39	11,675	14	2,550	58	17,393
	9	22	13,700	45	17,253	159	26,882	226	57,835
	10	48	33,163	54	23,089	410	87,227	512	143,479
	11	145	108,515	52	24,054	666	145,395	863	277,964
	12	134	100,539	47	23,141	281	59,459	463	183,139
	13	66	53,704	23	11,821	172	37,745	262	103,270
	14	18	14,588	11	5,381	57	12,429	85	32,398
	15	68	63,672	102	58,215	152	39,266	321	161,153
林計	587	415,191	670	225,869	1,935	413,248	3,192	1,054,308	

区分	針 葉 樹								
	スギ		ヒノキ		マツ類・その他針葉樹		小計		
	面積	材積	面積	材積	面積	材積	面積	材積	
天 然 生 林	1	-	-	-	-	-	-	-	-
	2	-	-	-	-	-	-	-	-
	3	-	-	-	-	3	162	3	162
	4	-	-	-	-	0	23	0	23
	5	-	-	-	-	4	548	4	548
	6	-	-	-	-	20	3,556	20	3,556
	7	-	-	-	-	85	14,562	85	14,562
	8	-	-	-	-	209	35,153	209	35,153
	9	-	-	-	-	715	132,070	715	132,070
	10	-	-	-	-	2,294	468,961	2,294	468,961
	11	-	-	-	-	4,292	958,219	4,292	958,219
	12	-	-	-	-	9,027	2,099,222	9,027	2,099,222
	13	-	-	-	-	10,431	2,431,848	10,431	2,431,848
	14	-	-	-	-	6,051	1,431,165	6,051	1,431,165
	15	-	-	-	-	15,398	3,665,790	15,398	3,665,790
林計	-	-	-	-	48,531	11,241,279	48,531	11,241,279	

区分	針 葉 樹								
	スギ		ヒノキ		マツ類・その他針葉樹		小計		
	面積	材積	面積	材積	面積	材積	面積	材積	
合 計	1	137	-	565	-	28	-	729	-
	2	168	14,847	1,221	28,952	64	2,110	1,452	45,909
	3	263	45,619	2,075	159,455	35	2,032	2,374	207,106
	4	518	134,605	3,732	524,474	15	1,573	4,266	660,652
	5	912	320,227	5,610	1,129,174	12	1,678	6,534	1,451,079
	6	1,420	619,808	7,992	2,081,904	51	8,118	9,462	2,709,830
	7	2,004	1,041,091	11,095	3,398,603	144	24,111	13,243	4,463,805
	8	2,384	1,395,728	13,384	4,839,616	655	123,041	16,422	6,358,385
	9	3,925	2,561,487	13,439	5,574,763	3,474	747,587	20,838	8,883,837
	10	8,942	6,516,041	10,410	4,818,221	9,548	2,321,092	28,900	13,655,354
	11	12,875	9,979,235	6,686	3,246,320	13,766	3,446,965	33,328	16,672,520
	12	16,513	13,519,949	5,469	2,760,180	13,814	3,448,230	35,796	19,728,359
	13	9,466	8,115,705	2,507	1,301,822	11,756	2,788,930	23,729	12,206,457
	14	1,911	1,699,491	546	291,152	6,350	1,509,492	8,807	3,500,135
	15	4,205	4,036,488	2,144	1,204,416	16,077	3,837,299	22,426	9,078,203
計	65,642	50,000,321	86,875	31,359,052	75,789	18,262,258	228,306	99,621,631	
伐跡									

(単位:面積ha、材積m³)

広葉樹						合計	
クスギ・ナラ類		その他		小計		面積	材積
面積	材積	面積	材積	面積	材積		
206	-	129	-	335	-	1,047	-
263	6,962	197	4,722	460	11,684	1,889	56,748
160	7,338	245	10,269	405	17,607	2,723	220,109
199	14,608	327	20,207	527	34,815	4,716	682,325
266	23,271	229	16,495	496	39,766	6,878	1,455,622
313	32,943	250	18,813	563	51,756	9,942	2,739,574
152	18,980	142	12,749	294	31,729	13,431	4,474,832
83	10,617	236	22,726	318	33,343	16,473	6,339,182
23	3,108	433	48,625	457	51,733	20,354	8,745,665
23	3,712	1,156	139,289	1,179	143,001	27,273	13,185,915
12	1,995	2,213	287,267	2,225	289,262	30,397	15,725,599
11	1,487	2,076	269,042	2,088	270,529	28,393	17,716,527
10	1,308	527	65,613	537	66,921	13,574	9,738,260
10	1,212	137	18,196	147	19,408	2,818	2,055,980
7	1,018	234	30,736	241	31,754	6,947	5,283,014
1,741	128,559	8,531	964,749	10,272	1,093,308	186,855	88,419,352

広葉樹						合計	
クスギ・ナラ類		その他		小計		面積	材積
面積	材積	面積	材積	面積	材積		
23	-	5	-	28	-	45	-
21	599	18	479	38	1,078	61	1,923
29	1,322	48	2,037	77	3,359	130	7,801
23	1,743	54	3,767	77	5,510	154	18,629
13	1,151	34	2,836	47	3,987	193	38,662
10	963	45	2,601	55	3,564	119	22,020
2	256	299	25,521	301	25,777	323	31,917
3	357	501	44,249	503	44,606	562	61,999
4	507	483	44,238	487	44,745	712	102,580
5	881	392	43,169	398	44,050	910	187,529
1	81	454	55,163	455	55,244	1,318	333,208
1	152	278	33,752	279	33,904	742	217,043
2	338	226	27,352	228	27,690	490	130,960
1	115	90	10,804	91	10,919	176	43,317
1	96	243	41,229	244	41,325	565	202,478
137	8,561	3,170	337,197	3,307	345,758	6,499	1,400,066

広葉樹						合計	
クスギ・ナラ類		その他		小計		面積	材積
面積	材積	面積	材積	面積	材積		
1	-	201	-	202	-	202	-
-	-	648	17,475	648	17,475	648	17,475
0	14	423	20,199	424	20,213	426	20,375
-	-	465	34,099	465	34,099	465	34,122
3	224	1,289	120,962	1,293	121,186	1,297	121,734
20	1,975	3,590	390,365	3,610	392,340	3,630	395,896
15	1,975	2,947	308,959	2,962	310,934	3,047	325,496
12	1,639	4,701	453,717	4,712	455,356	4,921	490,509
31	4,137	6,793	689,186	6,824	693,323	7,539	825,393
65	8,456	13,473	1,399,229	13,538	1,407,685	15,832	1,876,646
167	23,173	19,888	2,379,133	20,054	2,402,306	24,347	3,360,525
281	39,188	29,388	3,753,896	29,669	3,793,084	38,696	5,892,306
429	61,893	34,118	4,440,618	34,547	4,502,511	44,977	6,934,359
272	39,496	19,466	2,542,247	19,738	2,581,743	25,789	4,012,908
332	48,023	27,544	3,726,066	27,876	3,774,089	43,274	7,439,879
1,627	230,193	164,933	20,276,151	166,560	20,506,344	215,091	31,747,623

広葉樹						合計	
クスギ・ナラ類		その他		小計		面積	材積
面積	材積	面積	材積	面積	材積		
230	-	335	-	565	-	1,294	-
284	7,561	862	22,676	1,146	30,237	2,598	76,146
190	8,674	716	32,505	906	41,179	3,279	248,285
223	16,351	846	58,073	1,069	74,424	5,335	735,076
282	24,646	1,553	140,293	1,835	164,939	8,369	1,616,018
344	35,881	3,884	411,779	4,228	447,660	13,690	3,157,490
169	21,211	3,388	347,229	3,557	368,440	16,800	4,832,245
97	12,613	5,437	520,692	5,534	533,305	21,956	6,891,690
58	7,752	7,710	782,049	7,767	789,801	28,606	9,673,638
93	13,049	15,021	1,581,687	15,115	1,594,736	44,015	15,250,090
180	25,249	22,555	2,721,563	22,734	2,746,812	56,062	19,419,332
294	40,827	31,742	4,056,690	32,036	4,097,517	67,831	23,825,876
440	63,539	34,871	4,533,583	35,311	4,597,122	59,040	16,803,579
282	40,823	19,693	2,571,247	19,976	2,612,070	28,783	6,112,205
339	49,137	28,021	3,798,031	28,361	3,847,168	50,787	12,925,371
3,505	367,313	176,634	21,578,097	180,139	21,945,410	408,445	121,567,041
						300	

(2) 人工林

区分	針 葉 樹								
	スギ		ヒノキ		マツ類・その他針葉樹		小計		
	面積	材積	面積	材積	面積	材積	面積	材積	
育成層	1	129	-	557	-	26	-	712	-
	2	164	14,522	1,206	28,577	59	1,955	1,429	45,054
	3	257	44,532	2,030	156,281	31	1,689	2,318	202,502
	4	507	131,736	3,669	514,504	13	1,270	4,189	647,510
	5	880	308,890	5,495	1,105,875	7	1,041	6,382	1,415,806
	6	1,406	613,777	7,949	2,070,271	23	3,670	9,378	2,687,718
	7	1,999	1,038,598	11,085	3,395,814	53	8,680	13,137	4,443,092
	8	2,378	1,392,560	13,345	4,827,941	431	85,282	16,154	6,305,783
	9	3,903	2,547,787	13,395	5,557,510	2,598	588,247	19,895	8,693,544
	10	8,894	6,482,878	10,356	4,795,132	6,834	1,763,169	26,085	13,041,179
	11	12,730	9,870,720	6,635	3,222,266	8,797	2,340,590	28,162	15,433,576
	12	16,378	13,419,410	5,422	2,737,039	4,492	1,285,927	26,292	17,442,376
	13	9,400	8,062,001	2,484	1,290,001	1,146	317,633	13,030	9,669,635
	14	1,893	1,684,903	535	285,771	234	64,293	2,662	2,034,967
	15	4,137	3,972,816	2,043	1,146,201	514	129,579	6,694	5,248,596
林計	65,054	49,585,130	86,205	31,133,183	25,259	6,593,025	176,518	87,311,338	

区分	針 葉 樹								
	スギ		ヒノキ		マツ類・その他針葉樹		小計		
	面積	材積	面積	材積	面積	材積	面積	材積	
育成層	1	8	-	7	-	1	-	16	-
	2	4	325	15	375	4	145	23	845
	3	6	1,087	45	3,174	2	181	53	4,442
	4	11	2,869	63	9,970	2	272	77	13,111
	5	32	11,337	114	23,299	0	39	147	34,675
	6	14	6,031	43	11,633	-	-	57	17,664
	7	5	2,493	10	2,789	2	324	18	5,606
	8	5	3,168	39	11,675	12	2,040	56	16,883
	9	22	13,700	45	17,253	143	23,724	210	54,677
	10	48	33,163	54	23,089	369	76,045	471	132,297
	11	145	108,515	52	24,054	601	127,120	798	259,689
	12	134	100,539	47	23,141	232	45,690	414	169,370
	13	66	53,704	23	11,821	141	28,187	231	93,712
	14	18	14,588	11	5,381	35	7,278	64	27,247
	15	68	63,672	102	58,215	80	17,128	250	139,015
林計	587	415,191	670	225,869	1,626	328,173	2,884	969,233	

区分	針 葉 樹								
	スギ		ヒノキ		マツ類・その他針葉樹		小計		
	面積	材積	面積	材積	面積	材積	面積	材積	
人工林	1	137	-	565	-	27	-	728	-
	2	168	14,847	1,221	28,952	63	2,100	1,452	45,899
	3	263	45,619	2,075	159,455	33	1,870	2,371	206,944
	4	518	134,605	3,732	524,474	15	1,542	4,265	660,621
	5	912	320,227	5,610	1,129,174	8	1,080	6,529	1,450,481
	6	1,420	619,808	7,992	2,081,904	23	3,670	9,435	2,705,382
	7	2,004	1,041,091	11,095	3,398,603	56	9,004	13,155	4,448,698
	8	2,384	1,395,728	13,384	4,839,616	443	87,322	16,211	6,322,666
	9	3,925	2,561,487	13,439	5,574,763	2,741	611,971	20,105	8,748,221
	10	8,942	6,516,041	10,410	4,818,221	7,203	1,839,214	26,555	13,173,476
	11	12,875	9,979,235	6,686	3,246,320	9,399	2,467,710	28,960	15,693,265
	12	16,513	13,519,949	5,469	2,760,180	4,724	1,331,617	26,706	17,611,746
	13	9,466	8,115,705	2,507	1,301,822	1,287	345,820	13,260	9,763,347
	14	1,911	1,699,491	546	291,152	269	71,571	2,726	2,062,214
	15	4,205	4,036,488	2,144	1,204,416	594	146,707	6,943	5,387,611
計	65,642	50,000,321	86,875	31,359,052	26,885	6,921,198	179,402	88,280,571	
伐跡									

(単位:面積ha、材積m³)

広 葉 樹						合計	
クヌギ・ナラ類		その他		小計		合計	
面積	材積	面積	材積	面積	材積	面積	材積
204	-	122	-	325	-	1,038	-
262	6,939	172	4,024	434	10,963	1,863	56,017
160	7,323	218	8,866	378	16,189	2,696	218,691
197	14,422	309	18,777	506	33,199	4,695	680,709
265	23,176	220	15,634	485	38,810	6,867	1,454,616
312	32,775	236	17,120	548	49,895	9,926	2,737,613
151	18,872	89	6,865	240	25,737	13,377	4,468,829
81	10,426	92	6,812	173	17,238	16,327	6,323,021
23	3,108	120	10,312	143	13,420	20,039	8,706,964
23	3,671	111	7,924	134	11,595	26,219	13,052,774
12	1,981	191	18,291	203	20,272	28,365	15,453,848
6	905	205	16,443	211	17,348	26,503	17,459,724
10	1,240	100	8,105	110	9,345	13,139	9,678,980
9	1,064	21	2,335	30	3,399	2,692	2,038,366
6	861	62	5,647	68	6,508	6,761	5,255,104
1,722	126,763	2,267	147,155	3,988	273,918	180,507	87,585,256

広 葉 樹						合計	
クヌギ・ナラ類		その他		小計		合計	
面積	材積	面積	材積	面積	材積	面積	材積
23	-	4	-	27	-	43	-
20	590	17	473	38	1,063	61	1,908
29	1,319	47	2,032	77	3,351	130	7,793
23	1,743	52	3,635	75	5,378	151	18,489
13	1,146	32	2,689	44	3,835	191	38,510
10	928	9	638	19	1,566	76	19,230
0	7	2	106	2	113	19	5,719
2	245	2	204	3	449	60	17,332
4	507	4	257	8	764	218	55,441
1	67	10	894	11	961	482	133,258
0	24	13	1,056	13	1,080	811	260,769
0	4	6	559	6	563	419	169,933
-	-	4	277	4	277	234	93,989
1	109	9	648	10	757	74	28,004
0	4	1	127	1	131	251	139,146
125	6,693	211	13,595	337	20,288	3,220	989,521

広 葉 樹						合計	
クヌギ・ナラ類		その他		小計		合計	
面積	材積	面積	材積	面積	材積	面積	材積
227	-	125	-	352	-	1,080	-
282	7,529	189	4,497	472	12,026	1,924	57,925
189	8,642	266	10,898	454	19,540	2,825	226,484
221	16,165	360	22,412	581	38,577	4,847	699,198
278	24,322	252	18,323	529	42,645	7,059	1,493,126
322	33,703	245	17,758	567	51,461	10,002	2,756,843
151	18,879	91	6,971	242	25,850	13,396	4,474,548
83	10,671	93	7,016	176	17,687	16,387	6,340,353
27	3,615	124	10,569	151	14,184	20,256	8,762,405
24	3,738	122	8,818	146	12,556	26,701	13,186,032
12	2,005	203	19,347	216	21,352	29,176	15,714,617
6	909	211	17,002	217	17,911	26,923	17,629,657
10	1,240	104	8,382	113	9,622	13,374	9,772,969
9	1,173	30	2,983	39	4,156	2,766	2,066,370
6	865	63	5,774	69	6,639	7,012	5,394,250
1,847	133,456	2,478	160,750	4,325	294,206	183,727	88,574,777
						80	

(3) 天然林

区分	針 葉 樹								小計	
	スギ		ヒノキ		マツ類・その他針葉樹					
	面積	材積	面積	材積	面積	材積	面積	材積		
育 成 単 層 林	1	-	-	-	-	-	-	-	-	-
	2	-	-	-	-	0	10	0	10	-
	3	-	-	-	-	-	-	-	-	-
	4	-	-	-	-	-	-	-	-	-
	5	-	-	-	-	0	50	0	50	-
	6	-	-	-	-	1	100	1	100	-
	7	-	-	-	-	0	11	0	11	-
	8	-	-	-	-	0	56	0	56	-
	9	-	-	-	-	2	388	2	388	-
	10	-	-	-	-	9	1,735	9	1,735	-
	11	-	-	-	-	10	2,761	10	2,761	-
	12	-	-	-	-	13	3,622	13	3,622	-
	13	-	-	-	-	7	1,704	7	1,704	-
	14	-	-	-	-	8	1,605	8	1,605	-
	15	-	-	-	-	13	2,664	13	2,664	-
計	-	-	-	-	65	14,706	65	14,706	-	

区分	針 葉 樹								小計	
	スギ		ヒノキ		マツ類・その他針葉樹					
	面積	材積	面積	材積	面積	材積	面積	材積		
育 成 複 層 林	1	-	-	-	-	1	-	1	-	-
	2	-	-	-	-	-	-	-	-	-
	3	-	-	-	-	-	-	-	-	-
	4	-	-	-	-	0	8	-	8	-
	5	-	-	-	-	-	-	-	-	-
	6	-	-	-	-	7	792	7	792	-
	7	-	-	-	-	4	534	4	534	-
	8	-	-	-	-	2	510	2	510	-
	9	-	-	-	-	16	3,158	16	3,158	-
	10	-	-	-	-	41	11,182	41	11,182	-
	11	-	-	-	-	65	18,275	65	18,275	-
	12	-	-	-	-	50	13,769	50	13,769	-
	13	-	-	-	-	31	9,558	31	9,558	-
	14	-	-	-	-	21	5,151	21	5,151	-
	15	-	-	-	-	71	22,138	71	22,138	-
計	-	-	-	-	308	85,075	308	85,075	-	

区分	針 葉 樹								小計	
	スギ		ヒノキ		マツ類・その他針葉樹					
	面積	材積	面積	材積	面積	材積	面積	材積		
天 然 生 林	1	-	-	-	-	-	-	-	-	-
	2	-	-	-	-	-	-	-	-	-
	3	-	-	-	-	3	162	3	162	-
	4	-	-	-	-	0	23	0	23	-
	5	-	-	-	-	4	548	4	548	-
	6	-	-	-	-	20	3,556	20	3,556	-
	7	-	-	-	-	85	14,562	85	14,562	-
	8	-	-	-	-	209	35,153	209	35,153	-
	9	-	-	-	-	715	132,070	715	132,070	-
	10	-	-	-	-	2,294	468,961	2,294	468,961	-
	11	-	-	-	-	4,292	958,219	4,292	958,219	-
	12	-	-	-	-	9,027	2,099,222	9,027	2,099,222	-
	13	-	-	-	-	10,431	2,431,848	10,431	2,431,848	-
	14	-	-	-	-	6,051	1,431,165	6,051	1,431,165	-
	15	-	-	-	-	15,398	3,665,790	15,398	3,665,790	-
計	-	-	-	-	48,531	11,241,279	48,531	11,241,279	-	

区分	針 葉 樹								小計	
	スギ		ヒノキ		マツ類・その他針葉樹					
	面積	材積	面積	材積	面積	材積	面積	材積		
天 然 林 合 計 伐跡	1	-	-	-	-	1	-	1	-	-
	2	-	-	-	-	0	10	0	10	-
	3	-	-	-	-	4	162	4	162	-
	4	-	-	-	-	0	31	0	31	-
	5	-	-	-	-	5	598	5	598	-
	6	-	-	-	-	28	4,448	28	4,448	-
	7	-	-	-	-	89	15,107	89	15,107	-
	8	-	-	-	-	212	35,719	212	35,719	-
	9	-	-	-	-	733	135,616	733	135,616	-
	10	-	-	-	-	2,345	481,878	2,345	481,878	-
	11	-	-	-	-	4,367	979,255	4,367	979,255	-
	12	-	-	-	-	9,090	2,116,613	9,090	2,116,613	-
	13	-	-	-	-	10,469	2,443,110	10,469	2,443,110	-
	14	-	-	-	-	6,081	1,437,921	6,081	1,437,921	-
	15	-	-	-	-	15,483	3,690,592	15,483	3,690,592	-
計	-	-	-	-	48,903	11,341,060	48,903	11,341,060	-	
伐跡	-	-	-	-	-	-	-	-	-	-

(単位:面積ha、材積m³)

クヌギ・ナラ類		広葉樹 その他		小計		合計	
面積	材積	面積	材積	面積	材積	面積	材積
3	-	7	-	10	-	10	-
1	23	25	698	26	721	26	731
0	15	27	1,403	27	1,418	27	1,418
2	186	19	1,430	21	1,616	21	1,616
1	95	9	861	11	956	11	1,006
1	168	14	1,693	15	1,861	16	1,961
1	108	53	5,884	54	5,992	54	6,003
2	191	144	15,914	145	16,105	146	16,161
-	-	314	38,313	314	38,313	315	38,701
0	41	1,045	131,365	1,045	131,406	1,054	133,141
0	14	2,022	268,976	2,022	268,990	2,032	271,751
5	582	1,871	252,599	1,876	253,181	1,889	256,803
1	68	427	57,508	427	57,576	435	59,280
1	148	116	15,861	118	16,009	126	17,614
1	157	172	25,089	173	25,246	186	27,910
20	1,796	6,264	817,594	6,284	819,390	6,348	834,096

クヌギ・ナラ類		広葉樹 その他		小計		合計	
面積	材積	面積	材積	面積	材積	面積	材積
0	-	1	-	1	-	2	-
0	9	0	6	1	15	1	15
0	3	0	5	0	8	0	8
-	-	2	132	2	132	2	140
0	5	2	147	2	152	2	152
0	35	36	1,963	36	1,998	43	2,790
2	249	298	25,415	299	25,664	303	26,198
1	112	499	44,045	500	44,157	502	44,667
-	-	479	43,981	479	43,981	495	47,139
4	814	382	42,275	386	43,089	427	54,271
1	57	442	54,107	442	54,164	507	72,439
1	148	272	33,193	273	33,341	323	47,110
2	338	223	27,075	224	27,413	255	36,971
0	6	81	10,156	81	10,162	102	15,313
1	92	242	41,102	243	41,194	314	63,332
12	1,868	2,958	323,602	2,970	325,470	3,278	410,545

クヌギ・ナラ類		広葉樹 その他		小計		合計	
面積	材積	面積	材積	面積	材積	面積	材積
1	-	201	-	202	-	202	-
-	-	648	17,475	648	17,475	648	17,475
0	14	423	20,199	424	20,213	426	20,375
-	-	465	34,099	465	34,099	465	34,122
3	224	1,289	120,962	1,293	121,186	1,297	121,734
20	1,975	3,590	390,365	3,610	392,340	3,630	395,896
15	1,975	2,947	308,959	2,962	310,934	3,047	325,496
12	1,639	4,701	453,717	4,712	455,356	4,921	490,509
31	4,137	6,793	689,186	6,824	693,323	7,539	825,393
65	8,456	13,473	1,399,229	13,538	1,407,685	15,832	1,876,646
167	23,173	19,888	2,379,133	20,054	2,402,306	24,347	3,360,525
281	39,188	29,388	3,753,896	29,669	3,793,084	38,696	5,892,306
429	61,893	34,118	4,440,618	34,547	4,502,511	44,977	6,934,359
272	39,496	19,466	2,542,247	19,738	2,581,743	25,789	4,012,908
332	48,023	27,544	3,726,066	27,876	3,774,089	43,274	7,439,879
1,627	230,193	164,933	20,276,151	166,560	20,506,344	215,091	31,747,623

クヌギ・ナラ類		広葉樹 その他		小計		合計	
面積	材積	面積	材積	面積	材積	面積	材積
4	-	209	-	213	-	214	-
1	32	673	18,179	674	18,211	674	18,221
1	32	450	21,607	451	21,639	455	21,801
2	186	486	35,661	488	35,847	488	35,878
5	324	1,301	121,970	1,306	122,294	1,310	122,892
22	2,178	3,639	394,021	3,661	396,199	3,689	400,647
18	2,332	3,297	340,258	3,316	342,590	3,404	357,697
14	1,942	5,344	513,676	5,358	515,618	5,569	551,337
31	4,137	7,586	771,480	7,616	775,617	8,349	911,233
69	9,311	14,900	1,572,869	14,969	1,582,180	17,314	2,064,058
167	23,244	22,351	2,702,216	22,518	2,725,460	26,886	3,704,715
287	39,918	31,531	4,039,688	31,818	4,079,606	40,908	6,196,219
431	62,299	34,767	4,525,201	35,198	4,587,500	45,667	7,030,610
273	39,650	19,663	2,568,264	19,936	2,607,914	26,017	4,045,835
334	48,272	27,958	3,792,257	28,292	3,840,529	43,775	7,531,121
1,658	233,857	174,156	21,417,347	175,814	21,651,204	224,717	32,992,264
						220	

5. 市町別地域森林計画対象森林の異動状況

(単位:面積ha)

市町	森林から森林外への異動										森林以外から森林への異動			
	総 数	農 用 地	ゴ ル フ 場 等 地	レ ジ ャ ー 施 設 用 地	住 宅 ・ 別 荘 ・ 工 場 ・ 建 物	敷 地 及 び そ の 付 帯 地	採 石 ・ 採 土 場	ダ ム	道 路	山 栗 地	原 野 採 草 の 他	総 数	農 用 地	山 栗 地
総 数	749	12	-	88	52	4	255	-	338	23	5	5	14	
岩国農林事務所	16	-	-	4	4	-	-	-	8	0	-	0	0	
岩 国 市	16	-	-	4	4	-	-	-	8	0	-	0	-	
和 木 町	-	-	-	-	-	-	-	-	-	0	-	-	0	
柳井農林事務所	-	-	-	-	-	-	-	-	-	9	-	1	8	
柳 井 市	-	-	-	-	-	-	-	-	-	4	-	0	3	
周防大島町	-	-	-	-	-	-	-	-	-	2	-	-	2	
上 関 町	-	-	-	-	-	-	-	-	-	0	-	-	0	
田布施町	-	-	-	-	-	-	-	-	-	2	-	-	2	
平 生 町	-	-	-	-	-	-	-	-	-	2	-	1	1	
周南農林事務所	32	0	-	5	8	0	2	-	16	7	-	1	6	
下 松 市	0	-	-	0	-	-	0	-	-	1	-	-	1	
光 市	3	0	-	3	-	-	-	-	-	5	-	0	4	
周 南 市	29	-	-	3	8	0	2	-	16	0	-	0	-	
山口農林事務所	171	2	-	35	27	0	94	-	13	1	1	-	-	
山 口 市	133	2	-	30	19	0	75	-	7	1	1	-	-	
防 府 市	39	-	-	5	9	-	19	-	7	-	-	-	-	
美祢農林事務所	121	-	-	-	1	-	1	-	119	3	1	1	-	
宇 部 市	46	-	-	-	1	-	1	-	44	0	-	0	-	
美 祢 市	61	-	-	-	-	-	-	-	61	2	1	1	-	
山陽小野田市	14	-	-	-	-	-	-	-	14	-	-	-	-	
下関農林事務所	168	4	-	23	3	2	42	-	94	1	1	0	-	
下 関 市	168	4	-	23	3	2	42	-	94	1	1	0	-	
長門農林事務所	120	2	-	13	-	2	75	-	27	2	1	1	-	
長 門 市	120	2	-	13	-	2	75	-	27	2	1	1	-	
萩農林事務所	122	3	-	8	8	-	42	-	61	1	1	0	-	
萩 市	112	3	-	7	8	-	36	-	58	1	1	0	-	
阿 武 町	10	0	-	1	-	-	6	-	3	-	-	-	-	

(資料) 地域森林計画書(岩徳、萩、豊田、山口)

Ⅱ 森 林 計 画

1. 森林経営計画の認定状況

単位: ha

区 分	林班計画		区域計画		属人計画		計	
	件数	面積	件数	面積	件数	面積	件数	面積
計	32	21,418	56	9,128	22	76,917	110	107,463
市町長認定 県知事認定	32	21,418	56	9,128	19	73,922	107	104,468
大臣認定	-	-	-	-	3	2,995	3	2,995

(平成29年度末時点で有効な計画)

2 市町別樹種別標準伐期齢

市町	地 域	標準伐期齢						キリ
		スギ	ヒノキ	マツ	その他 針葉樹	クヌギ	その他 広葉樹	
岩国農林事務所 岩国市	内陸(師木野、小瀬、御庄、藤河、 北河内、南河内、日本郷町、 旧錦町、旧美川町、旧美和町)	35	40	30	45	10	20	
	内海沿岸(旧岩国市岩国、通津、 旧由宇町、旧玖珂町、旧周東町)	40	45	30	45	10	20	
	和木町	40	45	30	45	10	20	
柳井農林事務所 柳井市 周防大島町 上関町 田布施町 平生町		40	45	30	45	10	20	
		40	45	30	45	10	20	
		40	45	30	45	10	20	
		40	45	30	45	10	20	
		40	45	30	45	10	20	
		40	45	30	45	10	20	
周南農林事務所 下松市 光市 周南市		40	45	30	45	10	20	
		40	45	30	45	10	20	
	旧都濃町、旧向道村、旧和田村、 旧鹿野町	35	40	30	45	10	20	
	上記を除く地域	40	45	30	45	10	20	
山口農林事務所 山口市	旧山口市 内陸(仁保、宮野、山口、 吉敷)、旧徳地町、旧阿東町	35	40	30	45	10	20	
	旧山口市 内海沿岸(仁保、宮野、 山口、吉敷を除く)、旧秋穂町、 旧小郡町、旧阿知須町	40	45	30	45	10	20	
	防府市	40	45	30	45	10	20	
美祢農林事務所 宇部市 美祢市 山陽小野田市	内陸	35	40	30	45	10	20	
	内海沿岸	40	45	30	45	10	20	
		35	40	30	45	10	20	
		40	45	30	45	10	20	
下関農林事務所 下関市	旧下関市(内日を除く)	40	45	30	45	10	20	
	旧下関市 内日、旧菊川町、 旧豊田町、旧豊浦町	35	40	30	45	10	20	
	旧豊北町	35	40	30	45	10	20	10
長門農林事務所 長門市		35	40	30	45	10	20	
萩農林事務所 萩市 阿武町		35	40	30	45	10	20	
		35	40	30	45	10	20	

(資料)市町村森林整備計画書

Ⅲ 森林整備地域活動支援交付金事業

1. 交付実績

(1) 交付実績の推移

(単位: ha、円)

年 度	協定数	積算基礎森林面積	交付金額
25	38	946.77	29,567,934
26	26	1,935.68	18,615,320
27	25	2,693.31	30,824,600
28	10	1,358.33	10,975,566
29	6	810.79	6,610,704

(2) 市町別交付実績

(単位: ha、円)

市 町	協定数	積算基礎 森林面積	交付金額	市 町	協定数	積算基礎 森林面積	交付金額
総 数	6	810.79	6,610,704	美祢農林事務所			
岩国農林事務所	1	65.00	1,000,000	宇 部 市	-	-	-
岩 国 市	1	65.00	1,000,000	美 祢 市	-	-	-
和 木 町	-	-	-	山陽小野田市	-	-	-
柳井農林事務所	2	68.75	1,000,000	下関農林事務所			
柳 井 市	2	68.75	1,000,000	下 関 市	-	-	-
周防大島町	-	-	-	長門農林事務所			
上 関 町	-	-	-	長 門 市	-	-	-
田布施町	-	-	-	萩農林事務所	2	44.73	1,009,000
平 生 町	-	-	-	萩 市	-	-	-
周南農林事務所				阿 武 町	2	44.73	1,009,000
下 松 市	-	-	-				
光 市	-	-	-				
周 南 市	-	-	-				
山口農林事務所	1	632.31	3,601,704				
山 口 市	1	632.31	3,601,704				
防 府 市	-	-	-				

IV やまぐち森林づくり県民税関連事業

1. 事業概要

(1) 森林活力再生事業

① 森林機能回復事業

荒廃した人工林の強度間伐により、森林の持つ多面的機能の回復を図る。

② 繁茂竹林整備事業

繁茂竹林の伐採と再生竹の除去等により、自然林への回復を誘導する。

(2) 地域が育む豊かな森林づくり推進事業

① 中山間地域対策

集落周辺の里山林を明るく見通しのよい森林へ誘導し、山地災害や鳥獣被害防止、美しい景観の保全等の取組を支援する。

② 地域課題対策

市町が独自に取り組む多様な森林整備を支援する。

(3) 地域森林づくり活動強化対策事業

① 森林環境ボランティアリーダー養成事業

各地で森林ボランティア活動や森林環境教育等に取り組んでいる団体のリーダーの確保及び育成を行う。

② 森林環境活動サポート事業

森林ボランティア団体等が自ら行う森林整備活動や体験交流活動等を支援する。

2. 事業実績

(1) 森林活力再生事業市町別実績

① 森林機能回復事業

(単位:ha)

市町	箇所数	面積	市町	箇所数	面積
総 数	474	400.14	美 祢 農 林 事 務 所	87	60.00
岩 国 農 林 事 務 所	28	42.14	宇 部 市	-	-
岩 国 市	28	42.14	美 祢 市	81	56.29
和 木 町	-	-	山陽小野田市	6	3.71
柳 井 農 林 事 務 所	126	56.26	下 関 農 林 事 務 所	34	32.65
柳 井 市	19	5.15	下 関 市	34	32.65
周防大島町	42	24.48	長 門 農 林 事 務 所	7	19.35
上 関 町	8	4.11	長 門 市	7	19.35
田布施町	29	9.75	萩 農 林 事 務 所	55	59.96
平生町	28	12.77	萩 市	54	59.19
周 南 農 林 事 務 所	83	74.26	阿 武 町	1	0.77
下 松 市	4	1.11			
光 市	-	-			
周 南 市	79	73.15			
山 口 農 林 事 務 所	54	55.52			
山 口 市	51	53.07			
防 府 市	3	2.45			

② 繁茂竹林整備事業

ア 竹の全伐

(単位:ha)

市町	箇所数	面積	市町	箇所数	面積
総 数	26	73.36	美 祢 農 林 事 務 所	4	10.20
岩 国 農 林 事 務 所	3	7.59	宇 部 市	2	1.70
岩 国 市	2	6.47	美 祢 市	2	8.50
和 木 町	1	1.12	山陽小野田市	-	-
柳 井 農 林 事 務 所	1	2.15	下 関 農 林 事 務 所	4	13.31
柳 井 市	1	2.15	下 関 市	4	13.31
周防大島町	-	-	長 門 農 林 事 務 所	4	8.10
上 関 町	-	-	長 門 市	4	8.10
田布施町	-	-	萩 農 林 事 務 所	3	13.93
平 生 町	-	-	萩 市	2	10.04
周 南 農 林 事 務 所	3	10.00	阿 武 町	1	3.89
下 松 市	1	1.90			
光 市	1	4.00			
周 南 市	1	4.10			
山 口 農 林 事 務 所	4	8.08			
山 口 市	3	7.08			
防 府 市	1	1.00			

イ 再生竹の除去等

(単位:ha)

市町	箇所数	面積	市町	箇所数	面積
総 数	84	208.17	美 祢 農 林 事 務 所	12	15.24
岩 国 農 林 事 務 所	8	18.96	宇 部 市	4	5.92
岩 国 市	6	11.31	美 祢 市	8	9.32
和 木 町	2	7.65	山陽小野田市	-	-
柳 井 農 林 事 務 所	11	33.99	下 関 農 林 事 務 所	11	29.30
柳 井 市	5	15.24	下 関 市	11	29.30
周防大島町	-	-	長 門 農 林 事 務 所	6	19.74
上 関 町	-	-	長 門 市	6	19.74
田布施町	6	18.75	萩 農 林 事 務 所	9	28.81
平 生 町	-	-	萩 市	8	24.01
周 南 農 林 事 務 所	14	36.81	阿 武 町	1	4.80
下 松 市	2	5.30			
光 市	6	16.37			
周 南 市	6	15.14			
山 口 農 林 事 務 所	13	25.32			
山 口 市	10	18.13			
防 府 市	3	7.19			

(2) 地域が育む豊かな森林づくり推進事業市町別実績

① 中山間地域対策

市町	箇所数	概要
岩国市	2	人工林の抜き伐りや繁茂竹林の伐採等、集落周辺の里山林整備
柳井市	1	雑木や繁茂竹林の伐採による里山林整備
田布施町	1	繁茂竹林の伐採による里山林整備
光市	1	雑木や繁茂竹林の伐採による農地周辺の里山林整備
美祢市	3	繁茂竹林の伐採による農地周辺の里山林整備
山陽小野田市	1	集落内に点在・繁茂する竹林の伐採
萩市	1	雑木や繁茂竹林の伐採による農地周辺の里山林整備

② 地域課題対策

市町	箇所数	概要
岩国市	1	森林公園の修景伐採
和木町	1	災害時避難道周辺の荒廃森林の伐採
周防大島町	1	「四境の役」に関連する遺構等周辺の修景伐採等
上関町	1	史跡周辺森林の修景伐採等
平生町	5	山頂周辺の修景伐採、繁茂竹林の伐採等
下松市	1	海水浴場等周辺の修景伐採
周南市	4	山頂周辺の修景伐採、植栽等
山口市	1	森林公園の修景伐採、歩道の補修
防府市	2	海岸へのクロマツ植栽、森林公園の修景伐採等
宇部市	6	繁茂竹林の抜き伐り
下関市	2	森林公園の広葉樹の抜き伐り、広葉樹植栽等
長門市	2	観光地周辺の修景伐採、広葉樹植栽等
萩市	1	自然との交流拠点周辺の修景伐採
阿武町	1	山頂周辺の修景伐採、広葉樹植栽等

(3) 地域森林づくり活動強化対策事業実績

① 森林環境ボランティアリーダー養成事業

項目	概要
ボランティアリーダー養成研修	地域のボランティア活動の中核となる指導者の養成研修 (7団体10名参加)
ボランティアミーティング	森林ボランティア間の連携や情報交換を促進するミーティング (17団体37名参加)

② 森林環境活動サポート事業

ア 森林整備活動に対する支援

市町	団体名	概要
光市	浅江地区コミュニティ協議会	森林整備(下刈・除伐)
美祢市	エコビレッジ与作@意馬山	森林整備(除伐・間伐)、竹林整備
下関市	檜原ゆうあい会	森林整備(植栽・下刈・除伐)、竹林整備

イ 森林環境教育・体験交流活動に対する支援

市町	団体名	概要
山口市	中山間地域活性化研究会	森林整備(植栽・間伐)、竹林整備
山口市	森の案内人の会	木工体験等
山口市	宇津木の里	森林整備(枝打)、樹木観察、木工体験等
防府市	農事組合法人 久兼こぶしの里	森林整備(植栽・間伐)、竹林整備、 森林環境学習等
阿武町	阿武町林業振興会	樹木観察、きのこ狩り、山菜狩り

ウ 市町への支援

市町	保管場所	概要
長門市	油谷後畑(旧文洋小学校)	自走式木材粉碎機(小型)1台購入

V 造 林

1. 育成単層林整備

(1) 人工造林

ア 樹種別民有林人工造林面積の推移

(単位:ha)

年度	総数	針 葉 樹						広葉樹
		総数	すぎ	ひのき	あかまつ	くろまつ	その他	
25	342.72	232.88	52.33	174.89	4.58	0.89	0.19	109.84
26	206.78	130.06	8.72	116.81	3.74	0.74	0.05	76.72
27	260.45	191.12	35.51	153.17	2.08	0.31	0.05	69.33
28	233.30	157.69	29.47	121.96	6.00	0.12	0.14	75.61
29	236.84	194.24	42.44	148.76	1.56	0.17	1.31	42.60

イ 資金別人工造林面積の推移

(単位:ha)

年度	総数	補 助 造 林				融 資 造 林				自 力 造 林	森林整備センター
		総数	公有林	公社造林	その他	総数	公有林	公社造林	その他		
25	342.72	240.73	34.52	-	206.21	-	-	-	-	33.99	68.00
26	206.78	62.95	21.31	-	41.64	-	-	-	-	26.29	117.54
27	260.45	147.34	21.20	-	126.14	-	-	-	-	25.46	87.65
28	233.30	133.28	34.08	-	99.20	-	-	-	-	22.09	77.93
29	236.84	140.68	45.65	-	95.03	-	-	-	-	16.15	80.01

ウ 施行主体別造林種別人工造林面積

(単位:ha)

施行主体	総 数	再 造 林	拡 大 造 林	備 考
総 数	156.83	96.34	60.49	
県	12.07	8.77	3.30	
市 町 村	44.30	43.32	0.98	
そ の 他	100.46	44.25	56.21	
森林整備センター	80.01	-	-	

注)人工造林には治山事業を含む。

注)森林整備センターは外数とする。

工 市町別造林実績

市町	総 数 ※			補 助											
	再造林	拡大造林	総 数	水源涵養機能維持増進			山地災害防止/土壌保全機能維持増進			快適環境形成機能維持増進					
				再造林	拡大造林	総 数	再造林	拡大造林	総 数	再造林	拡大造林	総 数	再造林	拡大造林	
総 数	156.83	96.34	60.49	140.68	87.45	53.23	139.50	86.87	52.63	-	-	-	0.19	-	0.19
岩国農林事務所	20.39	8.14	12.25	20.39	8.14	12.25	20.39	8.14	12.25	-	-	-	-	-	-
岩国市	20.39	8.14	12.25	20.39	8.14	12.25	20.39	8.14	12.25	-	-	-	-	-	-
和木町	-	-	-	-	-	-	-	-	-	-	-	-	-	-	-
柳井農林事務所	4.20	-	4.20	4.11	-	4.11	4.11	-	4.11	-	-	-	-	-	-
柳井市	0.74	-	0.74	0.74	-	0.74	0.74	-	0.74	-	-	-	-	-	-
周防大島町	0.80	-	0.80	0.71	-	0.71	0.71	-	0.71	-	-	-	-	-	-
上関町	-	-	-	-	-	-	-	-	-	-	-	-	-	-	-
田布施町	2.53	-	2.53	2.53	-	2.53	2.53	-	2.53	-	-	-	-	-	-
平生町	0.13	-	0.13	0.13	-	0.13	0.13	-	0.13	-	-	-	-	-	-
周南農林事務所	19.65	10.83	8.82	19.52	10.83	8.69	19.22	10.83	8.39	-	-	-	-	-	-
下松市	-	-	-	-	-	-	-	-	-	-	-	-	-	-	-
光市	4.61	0.46	4.15	4.61	0.46	4.15	4.31	0.46	3.85	-	-	-	-	-	-
周南市	15.04	10.37	4.67	14.91	10.37	4.54	14.91	10.37	4.54	-	-	-	-	-	-
山口農林事務所	55.72	46.30	9.42	45.44	37.41	8.03	45.25	37.41	7.84	-	-	-	0.19	-	0.19
山口市	47.01	37.77	9.24	45.44	37.41	8.03	45.25	37.41	7.84	-	-	-	0.19	-	0.19
防府市	8.71	8.53	0.18	-	-	-	-	-	-	-	-	-	-	-	-
美祢農林事務所	18.94	13.34	5.60	18.67	13.34	5.33	18.67	13.34	5.33	-	-	-	-	-	-
宇部市	3.04	0.50	2.54	2.84	0.50	2.34	2.84	0.50	2.34	-	-	-	-	-	-
美祢市	15.47	12.84	2.63	15.42	12.84	2.58	15.42	12.84	2.58	-	-	-	-	-	-
山陽小野田市	0.43	-	0.43	0.41	-	0.41	0.41	-	0.41	-	-	-	-	-	-
下関農林事務所	9.48	2.99	6.49	8.39	2.99	5.40	8.39	2.99	5.40	-	-	-	-	-	-
下関市	9.48	2.99	6.49	8.39	2.99	5.40	8.39	2.99	5.40	-	-	-	-	-	-
長門農林事務所	20.23	11.27	8.96	19.94	11.27	8.67	19.94	11.27	8.67	-	-	-	-	-	-
長門市	20.23	11.27	8.96	19.94	11.27	8.67	19.94	11.27	8.67	-	-	-	-	-	-
萩農林事務所	8.22	3.47	4.75	4.22	3.47	0.75	3.53	2.89	0.64	-	-	-	-	-	-
萩市	3.58	2.89	0.69	3.33	2.89	0.44	3.33	2.89	0.44	-	-	-	-	-	-
阿武町	4.64	0.58	4.06	0.89	0.58	0.31	0.20	-	0.20	-	-	-	-	-	-

※森林整備センターは外数とする。

(単位:ha)

保健文化機能 維持増進						木材生産機能 維持増進						融 資			自 力						セ 森 林 整 備 一 タ ー セ 森 林 整 備 一 タ ー セ 森 林 整 備 一 タ ー
												総 数	再 造 林	拡 大 造 林	総 数			治 山			
総 数	再 造 林	拡 大 造 林	再 造 林	拡 大 造 林	総 数	再 造 林	拡 大 造 林	総 数	再 造 林	拡 大 造 林											
0.30	-	0.30	0.69	0.58	0.11	-	-	-	16.15	8.89	7.26	12.07	8.77	3.30	4.08	0.12	3.96	80.01			
-	-	-	-	-	-	-	-	-	-	-	-	-	-	-	-	-	-	10.88			
-	-	-	-	-	-	-	-	-	-	-	-	-	-	-	-	-	-	10.88			
-	-	-	-	-	-	-	-	-	-	-	-	-	-	-	-	-	-	-			
-	-	-	-	-	-	-	-	-	0.09	-	0.09	-	-	-	0.09	-	0.09	-			
-	-	-	-	-	-	-	-	-	-	-	-	-	-	-	-	-	-	-			
-	-	-	-	-	-	-	-	-	0.09	-	0.09	-	-	-	0.09	-	0.09	-			
-	-	-	-	-	-	-	-	-	-	-	-	-	-	-	-	-	-	-			
-	-	-	-	-	-	-	-	-	-	-	-	-	-	-	-	-	-	-			
0.30	-	0.30	-	-	-	-	-	-	0.13	-	0.13	-	-	-	0.13	-	0.13	8.27			
-	-	-	-	-	-	-	-	-	-	-	-	-	-	-	-	-	-	-			
0.30	-	0.30	-	-	-	-	-	-	-	-	-	-	-	-	-	-	-	-			
-	-	-	-	-	-	-	-	-	0.13	-	0.13	-	-	-	0.13	-	0.13	8.27			
-	-	-	-	-	-	-	-	-	10.28	8.89	1.39	8.77	8.77	-	1.51	0.12	1.39	16.68			
-	-	-	-	-	-	-	-	-	1.57	0.36	1.21	0.36	0.36	-	1.21	-	1.21	16.68			
-	-	-	-	-	-	-	-	-	8.71	8.53	0.18	8.41	8.41	-	0.30	0.12	0.18	-			
-	-	-	-	-	-	-	-	-	0.27	-	0.27	-	-	-	0.27	-	0.27	3.68			
-	-	-	-	-	-	-	-	-	0.20	-	0.20	-	-	-	0.20	-	0.20	3.68			
-	-	-	-	-	-	-	-	-	0.05	-	0.05	-	-	-	0.05	-	0.05	-			
-	-	-	-	-	-	-	-	-	0.02	-	0.02	-	-	-	0.02	-	0.02	-			
-	-	-	-	-	-	-	-	-	1.09	-	1.09	-	-	-	1.09	-	1.09	17.39			
-	-	-	-	-	-	-	-	-	1.09	-	1.09	-	-	-	1.09	-	1.09	17.39			
-	-	-	-	-	-	-	-	-	0.29	-	0.29	-	-	-	0.29	-	0.29	7.98			
-	-	-	-	-	-	-	-	-	0.29	-	0.29	-	-	-	0.29	-	0.29	7.98			
-	-	-	0.69	0.58	0.11	-	-	-	4.00	-	4.00	3.30	-	3.30	0.70	-	0.70	15.13			
-	-	-	-	-	-	-	-	-	0.25	-	0.25	-	-	-	0.25	-	0.25	15.13			
-	-	-	0.69	0.58	0.11	-	-	-	3.75	-	3.75	3.30	-	3.30	0.45	-	0.45	-			

才 施行主体別人工造林面積

(単位:ha)

施 行 主 体	総 数	補 助	融 資	自 力
	面 積	面 積	面 積	面 積
総 数	236.84	140.68	-	96.16
県 計	12.07	-	-	12.07
分 収 林	-	-	-	-
治山事業による造林等	12.07	-	-	12.07
市 町 計	44.30	43.62	-	0.68
市 町 村 有 林	44.30	43.62	-	0.68
分 収 林	-	-	-	-
個 人 そ の 他	-	-	-	-
財 産 区	-	-	-	-
そ の 他	-	-	-	-
森 林 組 合	82.63	81.15	-	1.48
やまぐち農林振興社	0.71	0.71	-	-
施業計画作成主体	13.30	13.30	-	-
任 意 団 体	0.19	-	-	0.19
協 定 締 結 者	-	-	-	-
森 林 整 備 セ ン タ ー	80.01	-	-	80.01
非 営 利 活 動 法 人 等	-	-	-	-
そ の 他	3.63	1.90	-	1.73

力 被害跡地造林実績

(単位:ha)

市 町	総 数				農林振興公社				そ の 他			
	総 数	補 助	融 資	自 力	総 数	補 助	融 資	自 力	総 数	補 助	融 資	自 力
総 数	6.70	6.70	-	-	-	-	-	-	6.70	6.70	-	-
岩国農林事務所	-	-	-	-	-	-	-	-	-	-	-	-
柳井農林事務所	-	-	-	-	-	-	-	-	-	-	-	-
周南農林事務所	-	-	-	-	-	-	-	-	-	-	-	-
下松市	-	-	-	-	-	-	-	-	-	-	-	-
光 市	-	-	-	-	-	-	-	-	-	-	-	-
周南市	-	-	-	-	-	-	-	-	-	-	-	-
山口農林事務所	-	-	-	-	-	-	-	-	-	-	-	-
山口市	-	-	-	-	-	-	-	-	-	-	-	-
防府市	-	-	-	-	-	-	-	-	-	-	-	-
美祢農林事務所	1.41	1.41	-	-	-	-	-	-	1.41	1.41	-	-
宇部市	-	-	-	-	-	-	-	-	-	-	-	-
美祢市	1.41	1.41	-	-	-	-	-	-	1.41	1.41	-	-
山陽小野田市	-	-	-	-	-	-	-	-	-	-	-	-
下関農林事務所	1.13	1.13	-	-	-	-	-	-	1.13	1.13	-	-
下関市	1.13	1.13	-	-	-	-	-	-	1.13	1.13	-	-
長門農林事務所	4.07	4.07	-	-	-	-	-	-	4.07	4.07	-	-
長門市	4.07	4.07	-	-	-	-	-	-	4.07	4.07	-	-
萩農林事務所	0.09	0.09	-	-	-	-	-	-	0.09	0.09	-	-
萩市	0.09	0.09	-	-	-	-	-	-	0.09	0.09	-	-
阿武町	-	-	-	-	-	-	-	-	-	-	-	-

キ 松くい虫被害跡地復旧造林

(ア) 事業別面積の推移

(単位:ha)

年 度	総 数	人 工 造 林	特殊林地改良
25	1.60	1.60	-
26	-	-	-
27	-	2.29	-
28	0.17	0.17	-
29	-	-	-

(イ) 市町別事業別内訳

(単位:ha)

市町	総 数	人工造林	特殊林地改良	市町村	総 数	人工造林	特殊林地改良
総 数	-	-	-	宇 部 市	-	-	-
岩 国 市	-	-	-	美 祢 市	-	-	-
和 木 町	-	-	-	山陽小野田市	-	-	-
柳 井 市	-	-	-	下 関 市	-	-	-
周防大島町	-	-	-	長 門 市	-	-	-
上 関 町	-	-	-	萩 市	-	-	-
田布施町	-	-	-	阿 武 町	-	-	-
平 生 町	-	-	-				
下 松 市	-	-	-				
光 市	-	-	-				
周 南 市	-	-	-				
山 口 市	-	-	-				
防 府 市	-	-	-				

(2) 保 育

ア 補助事業実績の推移

年 度	総 数						水源涵養機能維持増進						山地災害防止/土壌保全		
	総 数	下 刈	枝 打 ち	雪 起 こ し	倒 木 起 こ し	除 間 伐	総 数	下 刈	枝 打 ち	雪 起 こ し	倒 木 起 こ し	除 間 伐	総 数	下 刈	枝 打 ち
25	3,330.11	1,108.98	409.08	3.13	-	1,808.92	3,180.01	1,051.43	395.01	3.13	-	1,730.44	91.86	20.47	8.93
26	3,049.78	1,096.03	310.62	0.22	-	1,642.91	2,747.71	1,005.47	274.23	0.22	-	1,467.79	227.83	26.41	33.48
27	2,794.62	1,012.95	373.03	-	-	1,408.64	2,487.78	939.72	312.88	-	-	1,235.18	213.17	38.70	40.89
28	2,302.34	967.54	83.94	-	-	1,250.86	2,113.51	881.99	77.91	-	-	1,153.61	119.89	52.34	6.03
29	2,224.64	948.86	57.76	-	-	1,218.02	2,035.66	866.26	50.38	-	-	1,119.02	135.24	50.87	6.00

注) 下刈は2回刈を含む。

イ 市町別補助事業実績

市 町	総 数						水源涵養機能維持増進						山地災害防止/土壌保全		
	総 数	下 刈	枝 打 ち	雪 起 こ し	倒 木 起 こ し	除 間 伐	総 数	下 刈	枝 打 ち	雪 起 こ し	倒 木 起 こ し	除 間 伐	総 数	下 刈	枝 打 ち
総 数	2,224.64	948.86	57.76	-	-	1,218.02	2,035.66	866.26	50.38	-	-	1,119.02	135.24	50.87	6.00
岩 国 農 林 事 務 所	266.25	129.79	0.93	-	-	135.53	266.25	129.79	0.93	-	-	135.53	-	-	-
岩 国 市	266.25	129.79	0.93	-	-	135.53	266.25	129.79	0.93	-	-	135.53	-	-	-
和 木 町	-	-	-	-	-	-	-	-	-	-	-	-	-	-	-
柳 井 農 林 事 務 所	109.03	57.92	3.31	-	-	47.80	101.63	50.52	3.31	-	-	47.80	-	-	-
柳 井 市	57.14	18.86	1.77	-	-	36.51	56.76	18.48	1.77	-	-	36.51	-	-	-
周防大島町	6.87	3.79	1.54	-	-	1.54	5.27	2.19	1.54	-	-	1.54	-	-	-
上 関 町	-	-	-	-	-	-	-	-	-	-	-	-	-	-	-
田布施町	37.27	28.39	-	-	-	8.88	33.99	25.11	-	-	-	8.88	-	-	-
平 生 町	7.75	6.88	-	-	-	0.87	5.61	4.74	-	-	-	0.87	-	-	-
周 南 農 林 事 務 所	392.27	261.08	1.63	-	-	129.56	325.66	222.35	1.63	-	-	101.68	42.68	23.13	-
下 松 市	8.31	1.80	-	-	-	6.51	5.16	1.46	-	-	-	3.70	2.81	-	-
光 市	129.64	110.18	0.56	-	-	18.90	112.48	93.02	0.56	-	-	18.90	2.38	2.38	-
周 南 市	254.32	149.10	1.07	-	-	104.15	208.02	127.87	1.07	-	-	79.08	37.49	20.75	-
山 口 農 林 事 務 所	449.72	238.97	33.16	-	-	177.59	423.06	216.21	31.91	-	-	174.94	26.47	22.57	1.25
山 口 市	418.81	209.38	33.16	-	-	176.27	414.20	208.67	31.91	-	-	173.62	4.42	0.52	1.25
防 府 市	30.91	29.59	-	-	-	1.32	8.86	7.54	-	-	-	1.32	22.05	22.05	-
美 祢 農 林 事 務 所	218.66	78.30	0.90	-	-	139.46	217.31	76.95	0.90	-	-	139.46	1.35	1.35	-
宇 部 市	38.88	12.51	-	-	-	26.37	38.88	12.51	-	-	-	26.37	-	-	-
美 祢 市	157.75	57.34	0.90	-	-	99.51	157.75	57.34	0.90	-	-	99.51	-	-	-
山陽小野田市	22.03	8.45	-	-	-	13.58	20.68	7.10	-	-	-	13.58	1.35	1.35	-
下 関 農 林 事 務 所	284.26	76.73	7.31	-	-	200.22	265.31	76.73	2.56	-	-	186.02	18.95	-	4.75
下 関 市	284.26	76.73	7.31	-	-	200.22	265.31	76.73	2.56	-	-	186.02	18.95	-	4.75
長 門 農 林 事 務 所	245.25	64.59	8.13	-	-	172.53	222.03	58.09	7.86	-	-	156.08	19.68	3.50	-
長 門 市	245.25	64.59	8.13	-	-	172.53	222.03	58.09	7.86	-	-	156.08	19.68	3.50	-
萩 農 林 事 務 所	259.20	41.48	2.39	-	-	215.33	214.41	35.62	1.28	-	-	177.51	26.11	0.32	-
萩 市	221.37	30.96	-	-	-	190.41	195.06	30.44	-	-	-	164.62	26.11	0.32	-
阿 武 町	37.83	10.52	2.39	-	-	24.92	19.35	5.18	1.28	-	-	12.89	-	-	-

(単位:ha)

機能維持増進			快適環境形成機能維持増進						保健文化機能維持増進						木材生産機能維持増進					
雪起こし	倒木起こし	除間伐	総数	下刈	枝打ち	雪起こし	倒木起こし	除間伐	総数	下刈	枝打ち	雪起こし	倒木起こし	除間伐	総数	下刈	枝打ち	雪起こし	倒木起こし	除間伐
-	-	62.46	10.34	10.16	-	-	-	0.18	28.18	20.17	1.06	-	-	6.95	19.72	6.75	4.08	-	-	8.89
-	-	167.94	12.49	11.47	-	-	-	1.02	20.84	18.76	-	-	-	2.08	40.91	33.92	2.91	-	-	4.08
-	-	133.58	9.79	9.79	-	-	-	-	34.92	17.82	-	-	-	17.10	48.96	6.92	19.26	-	-	22.78
-	-	61.52	15.76	8.55	-	-	-	7.21	34.17	15.76	-	-	-	18.41	19.01	8.90	-	-	10.11	
-	-	78.37	17.32	9.13	-	-	-	8.19	14.14	13.46	0.27	-	-	0.41	22.28	9.14	1.11	-	-	12.03

(単位:ha)

機能維持増進			快適環境形成機能維持増進						保健文化機能維持増進						木材生産機能維持増進					
雪起こし	倒木起こし	除間伐	総数	下刈	枝打ち	雪起こし	倒木起こし	除間伐	総数	下刈	枝打ち	雪起こし	倒木起こし	除間伐	総数	下刈	枝打ち	雪起こし	倒木起こし	除間伐
-	-	78.37	17.32	9.13	-	-	-	8.19	14.14	13.46	0.27	-	-	0.41	22.28	9.14	1.11	-	-	12.03
-	-	-	-	-	-	-	-	-	-	-	-	-	-	-	-	-	-	-	-	-
-	-	-	-	-	-	-	-	-	-	-	-	-	-	-	-	-	-	-	-	-
-	-	-	3.69	3.69	-	-	-	-	3.71	3.71	-	-	-	-	-	-	-	-	-	-
-	-	-	-	-	-	-	-	-	0.38	0.38	-	-	-	-	-	-	-	-	-	-
-	-	-	0.65	0.65	-	-	-	-	0.95	0.95	-	-	-	-	-	-	-	-	-	-
-	-	-	-	-	-	-	-	-	-	-	-	-	-	-	-	-	-	-	-	-
-	-	-	0.90	0.90	-	-	-	-	2.38	2.38	-	-	-	-	-	-	-	-	-	-
-	-	-	2.14	2.14	-	-	-	-	-	-	-	-	-	-	-	-	-	-	-	-
-	-	19.55	13.24	5.05	-	-	-	8.19	8.14	8.00	-	-	-	0.14	2.55	2.55	-	-	-	-
-	-	2.81	-	-	-	-	-	-	-	-	-	-	-	-	0.34	0.34	-	-	-	-
-	-	-	4.80	4.80	-	-	-	-	8.00	8.00	-	-	-	-	1.98	1.98	-	-	-	-
-	-	16.74	8.44	0.25	-	-	-	8.19	0.14	-	-	-	-	0.14	0.23	0.23	-	-	-	-
-	-	2.65	0.19	0.19	-	-	-	-	-	-	-	-	-	-	-	-	-	-	-	-
-	-	2.65	0.19	0.19	-	-	-	-	-	-	-	-	-	-	-	-	-	-	-	-
-	-	-	-	-	-	-	-	-	-	-	-	-	-	-	-	-	-	-	-	-
-	-	-	-	-	-	-	-	-	-	-	-	-	-	-	-	-	-	-	-	-
-	-	-	-	-	-	-	-	-	-	-	-	-	-	-	-	-	-	-	-	-
-	-	14.20	-	-	-	-	-	-	-	-	-	-	-	-	-	-	-	-	-	-
-	-	14.20	-	-	-	-	-	-	-	-	-	-	-	-	-	-	-	-	-	-
-	-	16.18	-	-	-	-	-	-	2.29	1.75	0.27	-	-	0.27	1.25	1.25	-	-	-	-
-	-	16.18	-	-	-	-	-	-	2.29	1.75	0.27	-	-	0.27	1.25	1.25	-	-	-	-
-	-	25.79	0.20	0.20	-	-	-	-	-	-	-	-	-	-	18.48	5.34	1.11	-	-	12.03
-	-	25.79	0.20	0.20	-	-	-	-	-	-	-	-	-	-	-	-	-	-	-	-
-	-	-	-	-	-	-	-	-	-	-	-	-	-	-	18.48	5.34	1.11	-	-	12.03

2. 育成複層林整備

(1) 育成複層林整備(人工林型)

ア 資金別造林面積の推移

(単位:ha)

年度	総数	補助	融資	自力
25	0.91	0.32	-	0.59
26	-	-	-	-
27	4.05	4.05	-	-
28	7.61	7.61	-	-
29	3.27	3.27	-	-

イ 市町別補助事業実績

(単位:ha)

市町	総数		水源涵養機能維持増進		山地災害防止/土壌保全機能維持増進		快適環境形成機能維持増進		保健文化機能維持増進		木材生産機能維持増進	
	樹下植栽	更新伐	樹下植栽	更新伐	樹下植栽	更新伐	樹下植栽	更新伐	樹下植栽	更新伐	樹下植栽	更新伐
総数	3.27	54.33	3.27	54.33	-	-	-	-	-	-	-	-
岩国農林事務所	0.55	-	0.55	-	-	-	-	-	-	-	-	-
岩国市	0.55	-	0.55	-	-	-	-	-	-	-	-	-
和木町	-	-	-	-	-	-	-	-	-	-	-	-
柳井農林事務所	-	-	-	-	-	-	-	-	-	-	-	-
柳井市	-	-	-	-	-	-	-	-	-	-	-	-
周防大島町	-	-	-	-	-	-	-	-	-	-	-	-
上関町	-	-	-	-	-	-	-	-	-	-	-	-
田布施町	-	-	-	-	-	-	-	-	-	-	-	-
平生町	-	-	-	-	-	-	-	-	-	-	-	-
周南農林事務所	-	20.66	-	20.66	-	-	-	-	-	-	-	-
下松市	-	-	-	-	-	-	-	-	-	-	-	-
光市	-	-	-	-	-	-	-	-	-	-	-	-
周南市	-	20.66	-	20.66	-	-	-	-	-	-	-	-
山口農林事務所	-	-	-	-	-	-	-	-	-	-	-	-
山口市	-	-	-	-	-	-	-	-	-	-	-	-
防府市	-	-	-	-	-	-	-	-	-	-	-	-
阿東町	-	-	-	-	-	-	-	-	-	-	-	-
美祿農林事務所	2.72	8.67	2.72	8.67	-	-	-	-	-	-	-	-
宇部市	-	-	-	-	-	-	-	-	-	-	-	-
美祿市	2.72	8.67	2.72	8.67	-	-	-	-	-	-	-	-
山陽小野田市	-	-	-	-	-	-	-	-	-	-	-	-
下関農林事務所	-	-	-	-	-	-	-	-	-	-	-	-
下関市	-	-	-	-	-	-	-	-	-	-	-	-
長門農林事務所	-	25.00	-	25.00	-	-	-	-	-	-	-	-
長門市	-	25.00	-	25.00	-	-	-	-	-	-	-	-
萩農林事務所	-	-	-	-	-	-	-	-	-	-	-	-
萩市	-	-	-	-	-	-	-	-	-	-	-	-
阿武町	-	-	-	-	-	-	-	-	-	-	-	-

(2)育成複層林整備(天然林改良型)

ア 資金別造林面積の推移

(単位:ha)

年 度	総 数	補 助	融 資	自 力
25	7.19	6.60	-	0.59
26	2.45	2.45	-	-
27	6.14	6.14	-	-
28	2.71	2.68	-	0.03
29	-	-	-	-

イ 市町別補助事業実績

(単位:ha)

市 町	総 数		水源涵養 機能維持 増進		山地災害 防止/土壌 保全機能 維持増進		快適環境 形成機能 維持増進		保健文化 機能維持 増進		木材生産 機能維持 増進	
	改良	苗木の 植栽	改良	苗木の 植栽	改良	苗木の 植栽	改良	苗木の 植栽	改良	苗木の 植栽	改良	苗木の 植栽
総 数	-	-	-	-	-	-	-	-	-	-	-	-
岩国農林事務所	-	-	-	-	-	-	-	-	-	-	-	-
岩国市	-	-	-	-	-	-	-	-	-	-	-	-
和木町	-	-	-	-	-	-	-	-	-	-	-	-
柳井農林事務所	-	-	-	-	-	-	-	-	-	-	-	-
柳井市	-	-	-	-	-	-	-	-	-	-	-	-
周防大島町	-	-	-	-	-	-	-	-	-	-	-	-
田布施町	-	-	-	-	-	-	-	-	-	-	-	-
周南農林事務所	-	-	-	-	-	-	-	-	-	-	-	-
周南市	-	-	-	-	-	-	-	-	-	-	-	-
山口農林事務所	-	-	-	-	-	-	-	-	-	-	-	-
山口市	-	-	-	-	-	-	-	-	-	-	-	-
阿東町	-	-	-	-	-	-	-	-	-	-	-	-
美祢農林事務所	-	-	-	-	-	-	-	-	-	-	-	-
宇部市	-	-	-	-	-	-	-	-	-	-	-	-
山陽小野田市	-	-	-	-	-	-	-	-	-	-	-	-
美祢市	-	-	-	-	-	-	-	-	-	-	-	-
下関農林事務所	-	-	-	-	-	-	-	-	-	-	-	-
下関市	-	-	-	-	-	-	-	-	-	-	-	-
長門農林事務所	-	-	-	-	-	-	-	-	-	-	-	-
長門市	-	-	-	-	-	-	-	-	-	-	-	-
萩農林事務所	-	-	-	-	-	-	-	-	-	-	-	-
萩市	-	-	-	-	-	-	-	-	-	-	-	-

(3)保 育

市町別補助事業実績

市 町	総 数						水源涵養機能維持増進			
	総 数	下 刈	枝 打 ち	除 間 伐	雪 起 こ し	倒 木 起 こ し	総 数	下 刈	枝 打 ち	除 間 伐
総 数	48.20	40.39	1.61	6.20	-	-	47.30	40.39	1.61	5.30
岩国農林事務所	1.48	1.48	-	-	-	-	1.48	1.48	-	-
岩国市	1.48	1.48	-	-	-	-	1.48	1.48	-	-
和木町	-	-	-	-	-	-	-	-	-	-
柳井農林事務所	-	-	-	-	-	-	-	-	-	-
柳井市	-	-	-	-	-	-	-	-	-	-
周防大島町	-	-	-	-	-	-	-	-	-	-
上関町	-	-	-	-	-	-	-	-	-	-
田布施町	-	-	-	-	-	-	-	-	-	-
平生町	-	-	-	-	-	-	-	-	-	-
周南農林事務所	2.33	1.56	0.37	0.40	-	-	2.33	1.56	0.37	0.40
下松市	-	-	-	-	-	-	-	-	-	-
光市	0.15	0.15	-	-	-	-	0.15	0.15	-	-
周南市	2.18	1.41	0.37	0.40	-	-	2.18	1.41	0.37	0.40
山口農林事務所	-	-	-	-	-	-	-	-	-	-
山口市	-	-	-	-	-	-	-	-	-	-
防府市	-	-	-	-	-	-	-	-	-	-
美祢農林事務所	17.92	17.10	-	0.82	-	-	17.92	17.10	-	0.82
宇部市	-	-	-	-	-	-	-	-	-	-
美祢市	17.92	17.10	-	0.82	-	-	17.92	17.10	-	0.82
山陽小野田市	-	-	-	-	-	-	-	-	-	-
下関農林事務所	1.22	1.22	-	-	-	-	1.22	1.22	-	-
下関市	1.22	1.22	-	-	-	-	1.22	1.22	-	-
長門農林事務所	0.38	-	-	0.38	-	-	0.38	-	-	0.38
長門市	0.38	-	-	0.38	-	-	0.38	-	-	0.38
萩農林事務所	24.87	19.03	1.24	3.70	-	-	23.97	19.03	1.24	3.70
萩市	24.87	19.03	1.24	3.70	-	-	23.97	19.03	1.24	3.70
阿武町	-	-	-	-	-	-	-	-	-	-

(単位:ha)

		山地災害防止/土壤保全 機能維持増進						快適環境形成機能 維持増進					
雪起こし	倒木起こし	総 数	下 刈	枝 打 ち	除 間 伐	雪 起 こ し	倒 木 起 こ し	総 数	下 刈	枝 打 ち	除 間 伐	雪 起 こ し	倒 木 起 こ し
-	-	0.90	-	-	0.90	-	-	-	-	-	-	-	-
-	-	-	-	-	-	-	-	-	-	-	-	-	-
-	-	-	-	-	-	-	-	-	-	-	-	-	-
-	-	-	-	-	-	-	-	-	-	-	-	-	-
-	-	-	-	-	-	-	-	-	-	-	-	-	-
-	-	-	-	-	-	-	-	-	-	-	-	-	-
-	-	-	-	-	-	-	-	-	-	-	-	-	-
-	-	-	-	-	-	-	-	-	-	-	-	-	-
-	-	-	-	-	-	-	-	-	-	-	-	-	-
-	-	-	-	-	-	-	-	-	-	-	-	-	-
-	-	-	-	-	-	-	-	-	-	-	-	-	-
-	-	0.90	-	-	0.90	-	-	-	-	-	-	-	-
-	-	0.90	-	-	0.90	-	-	-	-	-	-	-	-
-	-	-	-	-	-	-	-	-	-	-	-	-	-

市町別補助事業実績(つづき)

(単位:ha)

市 町	保健文化機能維持増進						木材生産機能維持増進					
	総 数	下 刈	枝 打 ち	除 間 伐	雪 起 こ し	倒 木 起 こ し	総 数	下 刈	枝 打 ち	除 間 伐	雪 起 こ し	倒 木 起 こ し
総 数	-	-	-	-	-	-	-	-	-	-	-	-
岩国農林事務所	-	-	-	-	-	-	-	-	-	-	-	-
岩国市	-	-	-	-	-	-	-	-	-	-	-	-
和木町	-	-	-	-	-	-	-	-	-	-	-	-
柳井農林事務所	-	-	-	-	-	-	-	-	-	-	-	-
柳井市	-	-	-	-	-	-	-	-	-	-	-	-
周防大島町	-	-	-	-	-	-	-	-	-	-	-	-
上関町	-	-	-	-	-	-	-	-	-	-	-	-
田布施町	-	-	-	-	-	-	-	-	-	-	-	-
平生町	-	-	-	-	-	-	-	-	-	-	-	-
周南農林事務所	-	-	-	-	-	-	-	-	-	-	-	-
下松市	-	-	-	-	-	-	-	-	-	-	-	-
光市	-	-	-	-	-	-	-	-	-	-	-	-
周南市	-	-	-	-	-	-	-	-	-	-	-	-
山口農林事務所	-	-	-	-	-	-	-	-	-	-	-	-
山口市	-	-	-	-	-	-	-	-	-	-	-	-
防府市	-	-	-	-	-	-	-	-	-	-	-	-
美祢農林事務所	-	-	-	-	-	-	-	-	-	-	-	-
宇部市	-	-	-	-	-	-	-	-	-	-	-	-
美祢市	-	-	-	-	-	-	-	-	-	-	-	-
山陽小野田市	-	-	-	-	-	-	-	-	-	-	-	-
下関農林事務所	-	-	-	-	-	-	-	-	-	-	-	-
下関市	-	-	-	-	-	-	-	-	-	-	-	-
長門農林事務所	-	-	-	-	-	-	-	-	-	-	-	-
長門市	-	-	-	-	-	-	-	-	-	-	-	-
萩農林事務所	-	-	-	-	-	-	-	-	-	-	-	-
萩市	-	-	-	-	-	-	-	-	-	-	-	-
阿武町	-	-	-	-	-	-	-	-	-	-	-	-

3. 森林作業道

(1)事業別延長の推移

(単位:m)

年度	総数	造林補助 事業 総数	森林環境保全整備事業						森林整備 加速化 事業	美しい 森林づく り基盤 整備交 付金	森林整備 センター	自力等
			育成単層林整備		育成複層林整備		長期育 成循環 整備	機能増進 保育				
			人工造林 樹下植栽 等	保 育	樹下植栽等	更新伐						
25	141,346	9,066	2,816	6,250	-	-	-	-	117,840	2,871		11,569
26	129,576	36,637	1,088	35,549	-	-	-	-	75,131	-		17,808
27	123,821	35,710	384	35,326	-	-	-	-	71,232	-	8,739	8,140
28	102,013	55,386	347	51,804	-	3,235	-	-	26,125	-	16,880	3,622
29	136,374	49,139	-	47,136	-	2,003	-	-	65,993	-	9,640	11,602

(2)市町別事業別内訳

(単位:m)

市 町	総 数		森林環境保全整備事業										森林整備 加速化 事業		美しい 森林づく り基盤 整備交 付金		森林整備 センター		自力等			
			育成単層林整備				育成複層林整備				長期育 成循環 整備	機能増 進保育										
			人工造林 樹下植栽等		保 育		樹下植栽等		更新伐													
路線数	延長	路線数	延長	路線数	延長	路線数	延長	路線数	延長	路線数	延長	路線数	延長	路線数	延長	路線数	延長	路線数	延長			
総 数	165	136,374	-	-	71	47,136	-	-	1	2,003	-	-	-	-	76	65,993	-	-	12	9,640	5	11,602
岩国市	15	15,614	-	-	9	3,816	-	-	-	-	-	-	-	-	5	4,941	-	-	-	-	1	6,857
柳井市	11	9,274	-	-	9	6,628	-	-	-	-	-	-	-	-	2	2,646	-	-	-	-	-	-
周防大島町	-	-	-	-	-	-	-	-	-	-	-	-	-	-	-	-	-	-	-	-	-	-
田布施町	8	4,703	-	-	7	4,190	-	-	-	-	-	-	-	-	1	513	-	-	-	-	-	-
平生町	-	-	-	-	-	-	-	-	-	-	-	-	-	-	-	-	-	-	-	-	-	-
下松市	1	793	-	-	-	-	-	-	-	-	-	-	-	-	1	793	-	-	-	-	-	-
周南市	13	10,118	-	-	1	1,015	-	-	-	-	-	-	-	-	12	9,103	-	-	-	-	-	-
光市	3	661	-	-	-	-	-	-	-	-	-	-	-	-	3	661	-	-	-	-	-	-
山口市	8	6,967	-	-	3	1,831	-	-	-	-	-	-	-	-	3	4,036	-	-	2	1,100	-	-
防府市	1	1,226	-	-	1	1,226	-	-	-	-	-	-	-	-	-	-	-	-	-	-	-	-
宇部市	1	1,453	-	-	-	-	-	-	-	-	-	-	-	-	1	1,453	-	-	-	-	-	-
美祢市	23	24,817	-	-	5	5,372	-	-	1	2,003	-	-	-	-	14	13,015	-	-	-	-	3	4,427
山陽小野田市	-	-	-	-	-	-	-	-	-	-	-	-	-	-	-	-	-	-	-	-	-	-
下関市	16	17,849	-	-	2	6,804	-	-	-	-	-	-	-	-	12	8,275	-	-	2	2,770	-	-
長門市	7	6,228	-	-	1	1,850	-	-	-	-	-	-	-	-	2	2,188	-	-	4	2,190	-	-
萩市	38	27,387	-	-	15	6,419	-	-	-	-	-	-	-	-	18	17,070	-	-	4	3,580	1	318
阿武町	20	9,284	-	-	18	7,985	-	-	-	-	-	-	-	-	2	1,299	-	-	-	-	-	-

4. 種 苗

(1) 県営種子採取量の推移

(単位:kg)

年 度	総 数	樹 種 別			
		す ぎ	ひ の き	あ か ま つ	く ろ ま つ
25	107	5	100	1	1
26	36	3	32	1	-
27	27	3	23	1	1
28	62	7	52	2	1
29	107	8	97	1	1

(2) 樹種別山行苗木の生産量

(単位:千本)

年 度	総 数	実 生 苗											さ し き 苗
		針 葉 樹							広 葉 樹				
		総 数	す ぎ	ひ の き	あ ま	か つ ま	く ろ ま つ	そ の 他	総 数	く め ぎ	や し や ぶ し 類	そ の 他	
25	711	597	26	544	11	16	-	80	40	6	34	34	
26	695	558	24	511	12	11	-	107	52	6	49	30	
27	622	479	21	452	4	2	-	121	67	5	49	22	
28	623	514	35	474	2	3	-	92	52	2	38	17	
29	635	519	38	470	5	6	-	95	51	-	44	21	

(3) 樹種別山行苗木の所要量

(単位:千本)

年 度	総 数	実 生 苗											さ し き 苗
		針 葉 樹							広 葉 樹				
		総 数	す ぎ	ひ の き	あ ま	か つ ま	く ろ ま つ	そ の 他	総 数	く め ぎ	や し や ぶ し 類	そ の 他	
25	795	488	33	440	11	3	1	239	108	6	125	68	
26	665	453	53	386	12	2	-	56	97	7	67	41	
27	722	509	45	453	10	1	-	186	114	6	66	27	
28	623	514	35	474	2	3	-	92	52	2	38	17	
29	777	619	118	489	6	6	-	126	60	3	63	32	

(4) 経営規模別生産者数及び経営面積の推移

(単位:ha)

年 度	総 数		0.10ha未満		0.10~0.50		0.50~1.00		1.00ha以上	
	人数	面積	人数	面積	人数	面積	人数	面積	人数	面積
25	27	8.28	10	0.38	10	2.41	6	3.99	1	1.50
26	24	7.23	9	0.26	9	2.27	5	3.20	1	1.50
27	21	7.04	6	0.25	10	2.20	3	1.89	2	2.70
28	17	7.68	2	0.06	8	1.67	5	2.95	2	3.00
29	16	7.58	2	0.06	7	1.57	5	2.95	2	3.00

5. 間伐

(1) 間伐実績の推移

(単位: ha)

年度	造林補助事業		治山事業	融資	森林整備センター	その他					
	総数	うち搬出間伐				総数	森林機能回復事業	森林整備加速化事業	自力等		
25	4,791.46	773.56	1,841.67	469.90	287.43	0.08	864.84	1,797.44	311.26	148.21	1,337.97
26	3,939.43	746.19	1,683.49	481.89	203.85	—	727.97	1,324.12	531.95	—	792.17
27	3,757.17	1,227.38	1,445.05	490.45	138.03	13.87	590.35	1,569.87	402.97	629.89	537.01
28	3,662.88	825.25	1,294.00	422.95	152.51	3.91	1,054.98	1,157.48	404.12	155.58	597.78
29	2,831.60	655.98	1,278.55	320.06	262.37	19.60	195.90	1,075.18	400.14	284.01	391.03

(2) 市町別間伐実績

(単位: ha)

市町	造林補助事業		治山事業	融資	森林整備センター	その他					
	総数	うち搬出間伐				総数	森林機能回復事業	森林整備加速化事業	自力等		
総数	2,831.60	655.98	1,278.55	320.06	262.37	19.60	195.90	1,075.18	400.14	284.01	391.03
岩国農林事務所	327.19	102.41	135.53	48.50	18.42	—	25.41	147.83	42.14	42.05	63.64
岩国市	318.33	102.41	135.53	48.50	18.42	—	25.41	138.97	42.14	42.05	54.78
和木町	8.86	—	—	—	—	—	—	8.86	—	—	8.86
柳井農林事務所	201.99	100.39	47.80	39.50	—	—	—	154.19	56.26	39.99	57.94
柳井市	114.38	86.37	36.51	31.35	—	—	—	77.87	5.15	35.29	37.43
周防大島町	26.17	—	1.54	—	—	—	—	24.63	24.48	—	0.15
上関町	4.14	—	—	—	—	—	—	4.14	4.11	—	0.03
田布施町	43.43	14.02	8.88	8.15	—	—	—	34.55	9.75	4.70	20.10
平生町	13.87	—	0.87	—	—	—	—	13.00	12.77	—	0.23
周南農林事務所	365.89	71.15	150.62	26.39	13.21	—	31.90	170.16	74.26	44.76	51.14
下松市	19.25	3.48	6.51	—	—	—	—	12.74	1.11	3.48	8.15
光市	49.43	4.01	18.90	—	5.22	—	—	25.31	—	4.01	21.30
周南市	297.21	63.66	125.21	26.39	7.99	—	31.90	132.11	73.15	37.27	21.69
山口農林事務所	365.74	72.80	177.59	32.73	10.66	—	35.20	142.29	55.52	28.82	57.95
山口市	344.18	63.43	176.27	32.73	10.66	—	35.20	122.05	53.07	21.27	47.71
防府市	21.56	9.37	1.32	—	—	—	—	20.24	2.45	7.55	10.24
旧山口市	153.38	18.72	45.97	—	10.66	—	23.80	72.95	29.01	9.29	34.65
旧阿東町	190.80	44.71	130.30	32.73	—	—	11.40	49.10	24.06	11.98	13.06
美祿農林事務所	284.39	61.20	148.95	52.45	23.51	—	8.24	103.69	60.00	8.75	34.94
宇部市	42.13	3.90	26.37	—	—	—	—	15.76	—	3.90	11.86
美祿市	222.41	57.30	109.00	52.45	23.51	—	8.24	81.66	56.29	4.85	20.52
山陽小野田市	19.85	—	13.58	—	—	—	—	6.27	3.71	—	2.56
下関農林事務所	431.41	60.64	200.22	32.43	51.48	19.60	50.24	109.87	32.65	28.21	49.01
下関市	431.41	60.64	200.22	32.43	51.48	19.60	50.24	109.87	32.65	28.21	49.01
長門農林事務所	374.04	38.79	197.91	32.59	117.06	—	5.20	53.87	19.35	6.20	28.32
長門市	374.04	38.79	197.91	32.59	117.06	—	5.20	53.87	19.35	6.20	28.32
萩農林事務所	480.95	148.60	219.93	55.47	28.03	—	39.71	193.28	59.96	85.23	48.09
萩市	409.72	117.30	195.01	32.99	—	—	39.71	175.00	59.19	77.49	38.32
阿武町	71.23	31.30	24.92	22.48	28.03	—	—	18.28	0.77	7.74	9.77

VI 林産物生産

1 林業算出額及び生産林業所得(山口県全体)

(単位:千万円)

年次	林業産出額	内 訳				生産林業所得
		木材生産	薪炭生産	栽培きのこ類生産	林野副産物採取	
24	218	186	3	29	-	146
25	266	236	5	25	-	180
26	264	240	1	24	-	136
27	218	194	1	22	-	-
28	252	214	1	37	-	-

注)「-」:国の統計データが一部非公表であるため、本表に計上しない。

2 木材

(1) 木材の需給

ア 材種別素材供給量の推移

(単位:千m³)

年次	総数	国 産 材			外 材					
		小計	自県材	他県材	小計	南洋材	米材	北洋材	ニュージ ランド材	その他
25	349	186	169	17	163	2	150	-	-	-
26	336	192	155	37	144	2	132	-	-	-
27	315	176	139	36	139	-	129	-	8	-
28	318	176	133	41	142	-	136	-	-	-
29	299	168	132	36	131	-	126	-	5	-

注)「-」:国の統計データが一部非公表であるため、本表に計上しない。

イ 用途別素材生産量の推移

(単位:千m³)

年次	用 途 別				
	総数	製材用	木材チップ用	合板用	その他
25	225	155	47	23	-
26	207	139	48	20	-
27	190	115	56	19	-
28	191	118	55	18	-
29	193	122	52	19	-

ウ 市町別素材生産量

(単位:千m³)

市 町	総 数	針 広 別		市 町	総 数	針 広 別	
		針葉樹	広葉樹			針葉樹	広葉樹
総 数	193	158	35				
岩国農林事務所	25	20	5	美祢農林事務所	30	19	11
岩 国 市	25	20	5	宇 部 市	-	-	-
和 木 町	-	-	-	美 祢 市	28	19	9
柳井農林事務所	9	7	2	山陽小野田市	2	-	2
柳 井 市	7	5	2	下関農林事務所	11	10	1
周防大島町	-	-	-	下 関 市	11	10	1
上 関 町	1	1	-	長門農林事務所	8	8	-
田 布 施 町	1	1	-	長 門 市	8	8	-
平 生 町	-	-	-	萩農林事務所	37	30	7
周南農林事務所	26	26	-	萩 市	22	16	6
下 松 市	-	-	-	阿 武 町	15	14	1
光 市	1	1	-				
周 南 市	25	25	-				
山口農林事務所	47	38	9				
山 口 市	46	37	9				
防 府 市	1	1	-				

(H29年次)

エ 樹種別素材生産量の推移

(単位:千m³)

年次	総数	針葉樹					広葉樹			
		小計	アカマツ クロマツ	スギ	ヒノキ	その他	小計	ナラ	ブナ	その他
25	225	181	4	140	37	-	44	-	-	44
26	207	169	4	130	35	-	38	-	-	38
27	190	152	5	118	28	-	40	-	-	40
28	191	150	5	108	36	-	41	-	-	41
29	193	158	2	116	40	-	35	-	-	35

オ 用途別素材入荷量の推移

(単位:千m³)

年次	総数	製材用	合板用	チップ用
25	349	312	-	37
26	336	297	-	39
27	315	270	-	45
28	318	279	-	39
29	299	259	-	40

カ 県別素材移入量

(単位:千m³)

区分	総数	島根	広島	熊本	宮崎	大分	福岡	その他
総数	167.0	9.4	4.4	1.7	1.0	0.9	3.2	146.4
国産材	36.0	9.4	2.4	1.7	1.0	0.9	-	20.6
外材	131.0	-	2.0	-	-	-	3.2	125.8

(H29年次)

キ 県別素材移出量

(単位:千m³)

区分	総数	島根	鳥取	広島	大分	佐賀	福岡	その他
総数	61.0	31.4	10.6	8.6	2.9	2.7	0.5	4.3
国産材	61.0	31.4	10.6	8.6	2.9	2.7	0.5	4.3
外材	-	-	-	-	-	-	-	-

(H29年次)

ク 移入県別、国産材・外材別製材品移入量

(単位:千m³)

区分	総数	広島	福岡	宮崎	大分	岡山	高知	その他
総数	48.2	15.6	8.3	4.4	3.2	2.0	2.0	12.7
国産材	20.7	1.7	6.0	4.4	3.2	1.2	0.1	4.1
外材	27.5	13.9	2.3	-	-	0.8	1.9	8.6

(H29年次)

ケ 移出県別、国産材・外材別製材品移出量

(単位:千m³)

区分	総数	福岡	島根	愛知	岡山	大阪	広島	その他
総数	98.4	11.5	6.6	5.2	3.2	2.4	0.4	69.1
国産材	30.6	9.3	3.6	0.7	2.8	2.4	0.4	11.4
外材	67.8	2.2	3.0	4.5	0.4	-	-	57.7

(H29年次)

(2) 木材関連産業

ア 製材用動力の出力階層別工場数の推移

年次	総数	1kw以上	7.5～	75.0～	300.0kw	
		～7.5kw未満	～75.0	300.0	以上	1000.0kw以上
25	78	-	50	22	6	-
26	72	-	44	21	6	-
27	69	-	43	21	5	-
28	69	-	41	21	7	-
29	66	-	38	21	7	2

イ 製材工場実態の推移

年次	工場数	出力数	素材入荷量	素材消費量	製材品荷量	1当出力	同素材入	同素材消費	同製材
	(A)	(B)	(C)	(D)	(E)	($\frac{B}{A}$)	($\frac{C}{A}$)	($\frac{D}{A}$)	($\frac{E}{A}$)
		kw	千m ³	千m ³	千m ³	kw	m ³	m ³	m ³
25	78	9,836	312	318	166	126.1	4,000	4,077	2,128
26	72	10,166	297	293	157	141.2	4,125	4,069	2,181
27	69	10,270	270	266	152	148.8	3,913	3,855	2,203
28	69	11,012	279	283	163	159.6	4,043	4,101	2,362
29	66	10,935	259	260	151	165.7	3,924	3,939	2,288

ウ 国産材・外材製材工場数及び素材入荷量の推移

(単位:千m³)

年次	総数		国産材のみ		国産材と外材		外材のみ	
	工場数	入荷量	工場数	入荷量	工場数	入荷量	工場数	入荷量
25	78	312	49	98	26	68	3	146
26	72	297	45	94	21	70	6	133
27	69	270	41	112	22	28	6	129
28	69	279	36	-	27	-	6	-
29	66	259	27	103	34	32	5	124

エ 製材用素材の国産材・外材別入荷量の推移

(単位:千m³)

年次	総数	国産材			外材					
		小計	針葉樹	広葉樹	小計	南洋材	米材	北洋材	ニュージ ランド材	その他
25	312	149	-	-	163	2	150	-	-	-
26	297	153	-	-	144	2	132	-	-	-
27	270	131	130	1	139	-	129	-	8	-
28	279	137	-	-	142	-	136	-	-	-
29	259	128	127	1	131	-	126	-	5	-

注)「-」:国の統計データが一部非公表であるため、本表に計上しない。

オ 製材工場の製材品出荷量の推移

(単位:千m³)

年次	総数	建築用材				土木建築 用材	木箱仕組 板こん包 用材	家具建具 用材	その他 用材
		小計	板類	ひき割類	ひき角類				
25	166	130	17	39	74	12	22	-	-
26	157	125	16	44	65	12	19	-	1
27	152	124	15	44	65	9	17	-	2
28	163	132	17	46	69	12	18	-	-
29	151	128	16	47	65	8	15	-	-

注)「-」:国の統計データが一部非公表であるため、本表に計上しない。

カ 木材チップ工場数及び木材チップ生産量

(単位:千t)

年次	工場数			生産量								
	総数	製材、合板を兼営している	製材、合板を兼営していない	総数	樹種別		入手区分別					
					針葉樹	広葉樹	素材(原木)	工場残材			解体材・廃材・林地残材	
								小計	自己の工場から振り向けたもの	他の工場から購入したもの		
25	15	11	4	61	37	24	26	35	35	-	-	
26	13	10	3	58	35	23	25	33	33	-	-	
27	15	13	2	63	41	22	29	34	34	-	-	
28	15	13	2	64	45	19	25	39	39	-	-	
29	15	13	2	64	44	20	28	36	36	-	-	

注) 生産量のうち、樹種別には解体材・廃材を含まないため、総数と一致しない。

キ 木材市売市場の現況

市場名	所在地	面積 (m ²)	年間取扱量 (m ³)			
			国産材		外材	
			素材	製材品	原木	製材品
(株)新宮山口市場	山口市大字鑄銭司1005-8 (TEL 083-985-1025)	12,000				
(株)小月原木市場	下関市豊田町大字殿敷字下向807-4 (TEL 0837-66-2826)	14,200				
県森連岩国木材 センター	岩国市大字天尾字小郷1532 (TEL 0827-77-0234)	20,620				
			106,787	5,000	-	3,300
県森連徳山木材 共販所	周南市大字須々万本郷1153-2 (TEL 0834-88-0713)	13,938				
県森連山口木材 共販所	山口市大字下小鯖546 (TEL 083-927-2859)	12,784				
県森連福栄木材 共販所	萩市大字福井下288-2 (TEL 0838-52-0101)	15,920				

(H29年次)

(3) 木材の市況

(単位:円)

材種(樹種)	長 級 (m)	径 級 (厚×巾cm)	品 等	仕切場所	価 格
丸 太(スギ)	3	14~16	込	市場渡	13,100
〃 (〃)	4	18~22	〃	〃	13,000
〃 (〃)	4	24~28	〃	〃	12,700
〃 (ヒノキ)	3	14~16	〃	〃	16,600
〃 (〃)	4	18~22	〃	〃	15,800
〃 (マツ)	4	18~22	〃	〃	9,600
〃 (〃)	4	24~28	〃	〃	10,700
チップ原木(マツ)	込	込	〃	工場着	3,400
〃 (広)	〃	〃	〃	〃	5,700
外 材(米マツ)	6	30上	〃	〃	22,000
〃 (米ツガ)	〃	〃	〃	〃	23,000

注) 価格は1m³当たりで年間の平均である。

(H29年次)

(4) 森林バイオマスエネルギー利用

ア 森林バイオマスエネルギー利用量

(単位:wet-t)

	H21	H22	H23	H24	H25	H26	H27	H28	H29
発電利用	6,755	6,749	16,783	20,576	31,215	26,413	37,555	41,789	47,126
熱利用	1,195	3,560	3,627	4,248	4,268	3,818	6,763	7,983	9,319
合計	7,950	10,309	20,410	24,824	35,483	30,231	44,318	49,772	56,445

注1) 森林バイオマスは、伐採残渣等未利用森林資源で、製材端材やリサイクル材は含まない。

注2) 国の調査方法の変更により、H21～26は年度集計、H27から年次集計に変更。

イ 木質ペレット生産量

(単位:t)

年次	生産量	工場数	原料入手区分別生産量			
			丸太・ 林地残材	製材工場 等残材	建設発生 木材	その他
25	754	3	732	22	0	0
26	964	2	939	25	0	0
27	950	2	907	43	0	0
28	830	2	762	68	0	0
29	930	2	857	73	0	0

3 特用林産物

(1) 特用林産物生産量の推移

(単位:t)

年次	生しいたけ	乾しいたけ	なめこ	えのきたけ	ひらたけ	まつたけ	ぶなしめじ	まいたけ	エリンギ
25	148.9	19.3	1.8	5.6	7.8	0.0	3.0	2.3	9.6
26	150.8	18.5	1.5	5.0	7.0	0.0	3.2	1.4	9.2
27	151.1	13.9	0.2	4.3	6.5	0.0	1.0	1.6	6.5
28	220.1	15.8	3.2	3.1	3.9	0.0	0.5	1.8	6.7
29	212.9	23.6	0.2	3.5	3.3	0.0	0.9	2.0	5.2

(単位:t、竹材:束)

年次	たけのこ	沢わさび	畑わさび	竹材	木炭	竹炭
25	114.0	3.2	77.7	48,400	49	509
26	174.5	2.5	9.7	63,000	58	60
27	187.9	2.5	9.3	57,700	47	16
28	144.8	2.5	3.7	35,300	31	15
29	150.4	2.4	3.6	27,700	31	51

(2) しいたけ

種類別しいたけ生産量 (単位:t)

区 分	生 産 量
総数(乾換算)	55.5
乾しいたけ	23.6
どんこ	2.8
こうしん	7.9
やまなり	2.7
菌 床	10.2
生しいたけ	212.9

(H29年次)

注) 生しいたけを乾しいたけに換算するときは0.15を乗じた。

(3) 特用林産物の市況

(単位:円)

種 別	区 分	単 位	仕切場所	価 格
しいたけ	生しいたけ	kg 当 たり	県内主要市場	1,047
”	乾しいたけ	”	静 岡 市 場	4,338
竹材(まだけ)	特 上	束 当 たり	生産者道路渡し	2,833
木炭(か し)	黒 炭 1 級	12 kg 入	生産者倉庫渡し	2,700

注) 価格は年間の平均である。

(H29年次)

(4) 市町別特用林産物生産量

市 町	生しいたけ	乾しいたけ	なめこ	えのきたけ	ひらたけ	まつたけ
総 数	212.9	23.6	0.2	3.5	3.3	0.0
岩国農林事務所	0.8	-	-	-	-	-
岩 国 市	0.8	-	-	-	-	-
和 木 町	0.0	-	-	-	-	-
柳井農林事務所	12.1	0.5	-	-	0.5	-
柳 井 市	11.0	0.5	-	-	0.5	-
周防大島町	-	-	-	-	-	-
上 関 町	0.3	-	-	-	-	-
田布施町	-	-	-	-	-	-
平 生 町	0.8	-	-	-	0.0	-
周南農林事務所	30.8	1.0	0.1	-	1.9	-
下 松 市	27.9	-	-	-	1.9	-
光 市	0.6	0.0	0.0	-	0.0	-
周 南 市	2.3	1.0	0.1	-	-	-
山口農林事務所	13.4	3.8	0.0	3.5	0.2	-
山 口 市	10.9	3.8	0.0	3.5	0.2	-
防 府 市	2.5	-	-	-	-	-
美祢農林事務所	142.0	13.5	-	-	0.1	-
宇 部 市	0.8	0.2	-	-	-	-
美 祢 市	122.9	13.3	-	-	-	-
山陽小野田市	18.3	-	-	-	0.1	-
下関農林事務所	2.4	0.2	-	-	-	-
下 関 市	2.4	0.2	-	-	-	-
長門農林事務所	6.2	2.7	-	-	-	-
長 門 市	6.2	2.7	-	-	-	-
萩農林事務所	5.2	1.9	0.1	-	0.6	-
萩 市	4.8	1.7	0.0	-	0.6	-
阿 武 町	0.4	0.2	0.1	-	-	-

(単位:t、竹材:千束)

ぶなしめじ	たけのこ	沢わさび	畑わさび	竹材	木炭	竹炭
0.9	150.4	2.4	3.6	27.7	31.0	50.6
0.2	23.9	-	0.3	-	0.6	-
0.2	23.9	-	0.3	-	0.6	-
-	-	-	-	-	-	-
-	46.2	-	-	-	-	-
-	3.6	-	-	-	-	-
-	40.0	-	-	-	-	-
-	0.1	-	-	-	-	-
-	0.4	-	-	-	-	-
-	2.1	-	-	-	-	-
-	21.2	0.7	2.1	1.2	3.5	0.3
-	9.9	0.0	-	-	-	-
-	4.3	-	-	-	-	0.0
-	7.0	0.7	2.1	1.2	3.5	0.3
0.7	9.3	-	0.3	-	3.4	42.7
0.7	0.3	-	0.3	-	1.0	39.7
-	9.0	-	-	-	2.4	3.0
-	35.0	-	-	7.4	2.0	-
-	24.4	-	-	0.0	-	-
-	7.4	-	-	7.4	2.0	-
-	3.2	-	-	-	-	-
-	13.0	-	-	0.9	2.2	-
-	13.0	-	-	0.9	2.2	-
-	1.2	1.7	0.9	18.2	17.3	3.3
-	1.2	1.7	0.9	18.2	17.3	3.3
-	0.6	-	0.0	-	2.0	4.3
-	0.6	-	-	-	2.0	4.3
-	-	-	0.0	-	-	-

(H29年次)

Ⅶ 林業・木材産業施設等整備

(1) 事業の推移

(単位:千円)

事業(交付金)名・ 地域名(区分)	実 績					
	25年度	26年度	27年度	28年度	29年度	計
総 数	[361,404] 801,751	[-] 590,610	[-] 354,141	[872,510] 170,713	[19,980] 1,109,329	3,026,544
森林整備加速化・林業 再生事業						
周南市 外(高性能林 業機械等の導入)	93,786	87,638	30,445	19,310	27,972	259,151
山口市 外(木材加工 流通施設等整備)	[52,500] 115,739	89,145	138,996	19,656	779,760	1,143,296
下松市 外(木造公共 施設等整備)	[96,439] 543,029	120,690	-	120,852	-	784,571
下関市 外(木質バイオ マス利用施設等整備)	[175,806] 46,496	154,631	184,700	-	159,016	544,843
周南市 外(木質バイオマスエ ネルギー導入促進支援)	-	77,238	-	-	-	77,238
柳井市 外(地域材新 規用途導入促進支	[36,659] 2,701	49,086	-	-	-	51,787
森林整備・林業等振興 整備交付金事業						
岩国市 外(高性能林業 機械等の導入)	-	12,182	-	6,804	[19,980] 49,831	68,817
美祢市(コンテナ苗生 産施設等整備)	-	-	-	4,091	-	4,091
森林整備・林業等振興 整備補助金事業						
山口市 外(電算処理施 設、貯木場整備)	-	-	-	[872,510] -	92,750	92,750

注)[]書きは翌年度への繰越分で外数

(2) 事業実績

ア 事業実績

(単位:千円)

事業種目	事業費	事業内容
総数	[19,980] 1,109,329	
高性能林業機械等の導入	[19,980] 77,803	フェラーバンチャ、バックホウ、ハーベスタ、高能率林内作業車
間伐材等加工流通施設整備	872,510	電算処理施設、貯木場整備、ツインバンドソーライン、柱加工機、横架材加工機、集塵装置
木質バイオマス利用施設等整備	159,016	燃料配送車、トラックスケール、グラブプル、ホイールローダ、移動式チップパー、フォークリフト

注)[]書きは翌年度への繰越分で外数

イ 市町又は地域別実績

(単位:千円)

事業種目	事業費	事業主体	事業内容
岩国市	27,756		
高性能林業機械等の導入	27,756	民間事業者	スイングヤーダ、ハーベスタ
周南市	17,280		
高性能林業機械等の導入	17,280	民間事業者	フェラーバンチャ
山口市	1,031,526		
間伐材等加工流通施設整備	92,750	森林組合連合会	電算処理施設、貯木場整備
木質バイオマス利用施設等整備	29,049	森林組合連合会	燃料配送車
木質バイオマス利用施設等整備	129,967	森林組合連合会	トラックスケール、グラブプル、ホイールローダ、移動式チップパー、フォークリフト
間伐材等加工流通施設整備	419,040	民間事業者	ツインバンドソーライン
間伐材等加工流通施設整備	360,720	民間事業者	柱加工機、横架材加工機、集塵装置
美祿市	[19,980] 7,506		
高性能林業機械等の導入	7,506	森林組合	バックホウ
高性能林業機械等の導入	[19,980] -	森林組合	ハーベスタ
下関市	14,569		
高性能林業機械等の導入	7,992	森林組合	バックホウ
高性能林業機械等の導入	6,577	森林組合	高能率林内作業車
阿武町	10,692		
高性能林業機械等の導入	10,692	民間事業者	バックホウ

Ⅷ 森 林 組 合

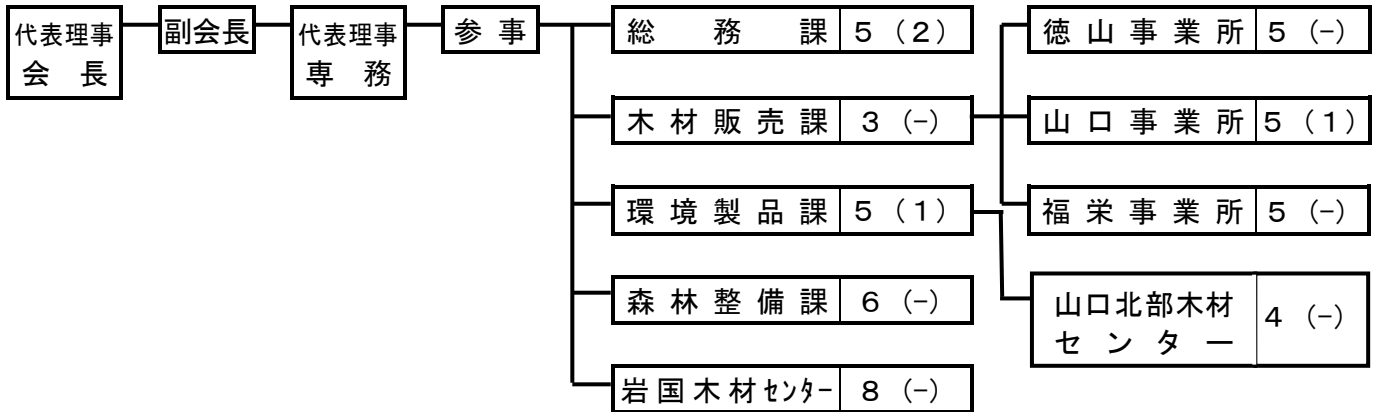
1 森林組合の現況

(1) 森林組合連合会

ア 機構（平成30年4月1日現在）

会 長	1人		職員数（臨時職員除く）
副会長	1人		事 務
専 務	1人		技 術
理 事	5人（会長・副会長・専務除く）		計
監 事	3人		42人
参 事	1人		

（ ）は兼務職員で内数



イ 会員及び出資金の推移

（単位：千円）

年 度	会 員 数	出 資 口 数	出資金総額	お払込済出資金
25	9	70,669	424,014	424,014
26	9	71,792	430,752	430,752
27	9	72,650	435,900	435,900
28	9	73,227	439,362	439,362
29	9	73,227	439,362	439,362

ウ 主要事業取扱量の推移

年 度	販 売 事 業				購 買 事 業				
	木 材	うち共販 取扱数量	杉 皮	竹 材	山行苗	幼 苗	種 子	肥 料	薬 剤
	m ³	m ³	束	束	千本	千本	kg	kg	千円
25	86,242	81,936	-	-	937	-	-	4,815	11,924
26	85,975	82,830	-	-	788	-	-	4,230	8,220
27	81,430	77,077	-	-	791	-	-	4,080	6,701
28	79,123	74,541	-	-	769	-	-	4,245	5,633
29	86,040	81,991	-	-	824	-	-	5,685	5,381

(2) 森林組合

ア 経営体制の推移

(7) 組合員所有森林面積規模別組合数の推移

年 度	総 数	500ha 未 満	500～ 1,000ha	1,000～ 2,000ha	2,000～ 3,000ha	3,000～ 5,000ha	5,000～ 10,000ha	10,000 ha以上
25	9	-	-	-	1	-	-	8
26	9	-	-	-	1	-	-	8
27	9	-	-	-	1	-	-	8
28	9	-	-	-	1	-	-	8
29	9	-	-	-	1	-	-	8

(イ) 払込済出資金の推移

(単位：千円)

区 分	平成25年度	平成26年度	平成27年度	平成28年度	平成29年度
払 込 済 出 資 金	1,408,451	1,406,407	1,405,509	1,403,599	1,401,675

(ウ) 払込済出資金別組合数の推移

年 度	総 数	100万円 未 満	100～ 200	200～ 300	300～ 400	400～ 500	500～ 1000	1000～ 2000	2000～ 3000	3000～ 4000	4000～ 5000	5000 万円以上
25	9	-	-	-	-	-	-	-	-	-	-	9
26	9	-	-	-	-	-	-	-	-	-	-	9
27	9	-	-	-	-	-	-	-	-	-	-	9
28	9	-	-	-	-	-	-	-	-	-	-	9
29	9	-	-	-	-	-	-	-	-	-	-	9

(エ) 常勤役職員数別組合数の推移

年 度	総 数	常勤役職 員のいな い 組 合	常 勤 役 職 員 の い る 組 合					
			総 数	1 人	2 人	3 人	4 人	5人以上
25	9	-	9	-	-	-	-	9
26	9	-	9	-	-	1	-	8
27	9	-	9	-	-	-	1	8
28	9	-	9	-	-	-	1	8
29	9	-	9	-	-	-	1	8

イ 主要経済事業の推移

(7) 販売事業の推移

(単位：金額千円、数量m³)

年 度	総 数		木 材			そ の 他	
	組 合 数	販 売 高	組 合 数	販 売 数 量	販 売 高	組 合 数	販 売 高
25	8	259,860	7	14,795	180,503	5	79,357
26	9	175,494	8	13,362	126,805	5	48,689
27	9	143,344	9	14,719	130,513	4	12,831
28	9	148,050	8	12,906	103,229	5	44,821
29	9	141,606	8	13,025	114,013	6	27,593

(イ) 林産事業の推移

(単位：金額千円、数量m³)

年 度	総 数		木 材			そ の 他	
	組 合 数	販 売 高	組 合 数	販 売 数 量	販 売 高	組 合 数	販 売 高
25	8	279,994	8	28,337	267,025	2	12,969
26	8	282,697	8	35,653	282,413	1	284
27	8	302,042	8	42,695	301,484	1	558
28	8	264,089	8	46,927	264,010	1	79
29	7	307,815	7	52,987	307,695	1	120

(ウ) 森林造成事業の推移

(単位：金額千円、面積ha)

年 度	総 数		新 植			保 育			そ の 他	
	組 合 数	金 額	組 合 数	面 積	金 額	組 合 数	面 積	金 額	組 合 数	金 額
25	9	2,566,716	9	189	259,544	9	5,717	1,489,112	9	818,060
26	9	2,510,139	9	183	269,099	9	4,816	1,391,742	9	849,298
27	9	2,260,214	9	189	265,464	9	4,483	1,205,501	9	789,249
28	9	2,126,925	9	197	291,625	9	4,051	1,031,230	9	804,070
29	9	2,082,178	9	227	290,873	9	3,984	1,007,525	9	783,780

(I) 購買事業の推移

(単位：千円)

年 度	組 合 数	取 扱 金 額
25	9	272,522
26	9	245,874
27	9	228,958
28	9	227,814
29	9	169,630

ウ 財務状況の推移

(単位：千円)

項 目	平成25年度		平成26年度		平成27年度		平成28年度		平成29年度	
	組合数	金額	組合数	金額	組合数	金額	組合数	金額	組合数	金額
事業総利益	9	1,077,783	9	1,094,334	9	1,120,540	9	989,106	9	1,014,305
指導	9	▲24,933	9	▲19,827	9	▲19,384	9	▲15,885	9	▲15,678
販売	9	76,954	9	69,012	9	88,804	9	58,980	9	78,679
購買	9	48,990	9	40,357	9	37,087	9	35,188	9	27,859
利用	9	976,671	9	1,004,669	9	1,014,005	9	910,545	9	923,437
金融	3	102	3	122	3	28	3	29	4	8
信託	-	-	-	-	-	-	1	249	1	-
事業管理費	9	1,024,841	9	1,031,288	9	1,066,143	9	1,026,703	9	1,024,138
事業利益	9	52,943	9	63,045	9	54,397	9	▲37,597	9	▲9,833
事業外損益	9	52,398	9	40,521	9	44,659	9	32,920	9	38,930
経常利益	9	105,341	9	103,567	9	99,056	9	▲4,677	9	29,097
特別損益	9	3,950	9	3,338	9	5,406	9	9,952	9	▲2,080
税引前当期純利益	9	109,291	9	106,905	9	104,462	9	5,275	9	27,017
法人税及び住民税	9	19,438	9	15,227	9	23,288	9	17,224	9	8,853
当期剰余金	9	89,853	9	91,678	9	81,174	9	▲11,949	9	18,164
前期繰越剰余金	9	49,674	9	76,868	9	90,691	9	97,598	9	34,438
積立金取崩額	-	-	-	-	-	-	-	-	-	53,394
当期末処分剰余金	9	139,527	9	168,546	9	171,865	9	85,649	9	105,996

※1 販売利益は加工部門の利益を含む

※2 当期末処分剰余金は、処理した損失金(マイナスの剰余金)を含む

エ 作業班員の推移

年 度	作 業 班 数		労 働 者 数		
	組 合 数	班 数	総 数	男	女
25	9	-	398	371	27
26	9	-	370	345	25
27	9	-	362	338	24
28	9	-	354	332	22
29	9	-	318	302	16

オ 森林組合の推移

年 度	森林組合数	組合員数	組合員所有 森 林 面 積	役 職 員			
				理 事	監 事	職 員	常勤役職員
25	9	51,219	302,280	89	26	128	136
26	9	51,026	299,411	89	26	128	136
27	9	50,879	298,570	89	25	122	130
28	9	50,692	298,025	89	26	113	122
29	9	50,493	297,240	89	25	117	126

カ 市町別森林組合の現況

市 町 総 数	森林組合名	組合員数	組合員所有 森 林 面 積	役 職 員		
				理 事	監 事	職 員
		50,493	297,240	89	25	117
岩国農林事務所		10,271	47,297	15	5	11
岩 国 市	錦 川	4,503	26,973	8	2	5
"	山口県東部	5,768	20,324	7	3	6
周南農林事務所		6,478	47,141	22	6	11
光 市	光 大 和	1,594	2,743	10	3	4
周 南 市	周 南	4,884	44,398	12	3	7
山口農林事務所		9,084	56,235	18	5	28
山 口 市	山口中央	6,897	38,866	12	2	16
"	山口阿東	2,187	17,369	6	3	12
美祢農林事務所		7,662	42,808	12	3	13
美 祢 市	カルスト	7,662	42,808	12	3	13
下関農林事務所		10,574	52,009	13	3	33
下 関 市	山口県西部	10,574	52,009	13	3	33
萩農林事務所		6,424	51,750	9	3	21
萩 市	阿 武 萩	6,424	51,750	9	3	21

(単位：面積ha、金額千円、事業 m³、ha)

払込済 出資金	主要経済事業				作業班	
	販売(木材)	林産(木材)	新植	保育	班数	労働者数
1,408,451	14,795	28,337	189	5,717	-	398
1,406,407	13,362	35,653	183	4,816	-	370
1,405,509	14,719	42,695	189	4,483	-	362
1,403,599	12,906	46,927	197	4,051	-	354
1,401,675	13,025	52,987	227	3,984	-	318

(単位：面積ha、金額千円、事業 m³、ha)

員 常勤役職員	払込済 出資金	主要経済事業				作業班 労働者数
		販売(木材)	林産(木材)	新植	保育	
126	1,401,675	13,025	52,987	227	3,984	318
13	242,390	489	24,813	15	563	55
6	135,455	489	-	3	98	9
7	106,935	-	24,813	12	465	46
12	279,740	3,008	9,758	17	424	58
4	58,103	258	-	5	146	8
8	221,637	2,750	9,758	12	278	50
30	259,507	1,097	3,573	86	1,181	61
17	137,779	1,078	1,030	44	586	33
13	121,728	19	2,543	42	595	28
14	156,790	24	6,844	24	277	13
14	156,790	24	6,844	24	277	13
35	226,775	7,825	2,804	59	944	65
35	226,775	7,825	2,804	59	944	65
22	236,473	582	5,195	26	607	66
22	236,473	582	5,195	26	607	66

(3) 生産森林組合

ア 生産森林組合の推移

年 度	生 産 森林組合数	組 合 員 数	組 合 経 営 森 林 面 積	役 職	
				理 事	監 事
2 5	12	403	516	37	12
2 6	12	551	636	40	14
2 7	12	532	620	36	13
2 8	11	517	620	36	13
2 9	11	545	794	40	13

イ 市町別生産森林組合の現況

市 町	生 産 森林組合名	組 合 員 数	組 合 経 営 森 林 面 積	役 職	
				理 事	監 事
総 数		545	794	40	13
防 府 市	嶽 の 後	132	210	10	3
〃	東 部	12	183	4	1
宇 部 市	市 小 野	55	67	6	2
山陽小野田市	不 動 寺 原	32	35	5	2
下 関 市	岡 枝	-	-	-	-
〃	室 津 在	82	82	5	2
〃	檜 原	-	-	-	-
長 門 市	三 隅 市	-	-	-	-
〃	伊上共益会	203	208	5	2
萩 市	明 石	-	-	-	-
山 口 市	田 野	29	9	5	1

(単位：面積、事業概要 ha、金額 千円)

員		払込済 出資金	事業概要			
職員	常勤役職員		新植	保育	間伐	主伐
-	-	38,412	-	-	-	-
-	-	98,697	-	-	-	-
-	-	98,513	-	-	-	21
-	-	98,322	-	-	-	-
-	-	98,323	-	-	-	-

(単位：面積、事業概要 ha、金額 千円)

員		払込済 出資金	事業概要			
職員	常勤役職員		新植	保育	間伐	主伐
-	-	98,323	-	-	-	-
-	-	6,600	-	-	-	-
-	-	1,290	-	-	-	-
-	-	10,318	-	-	-	-
-	-	8,700	-	-	-	-
-	-	-	-	-	-	-
-	-	5,665	-	-	-	-
-	-	-	-	-	-	-
-	-	-	-	-	-	-
-	-	65,750	-	-	-	-
-	-	-	-	-	-	-
-	-	-	-	-	-	-

Ⅸ 林 業 金 融

1 農林漁業信用基金出資及び債務保証額の推移

(1) 出 資

(単位：千円)

年度	総 数		県		林 業 者 等	
	件数	金 額	件数	金 額	件数	金 額
25	82	131,100	1	76,740	81	54,360
26	82	131,100	1	76,740	81	54,360
27	82	131,100	1	76,740	81	54,360
28	82	131,100	1	76,740	81	54,360
29	82	129,186	1	75,205	81	53,981

(2) 債務保証額

(単位：千円)

年度	総 数	
	件数	金 額
25	12	207,720
26	13	176,270
27	8	111,720
28	4	65,950
29	4	64,800

2 (株)日本政策金融公庫資金融資実績の推移 (林業関係)

(単位：千円)

資 金	平成25年度		平成26年度		平成27年度		平成28年度		平成29年度	
	件数	借入金額	件数	借入金額	件数	借入金額	件数	借入金額	件数	借入金額
総 数	13	251,510	12	287,048	14	353,645	13	463,437	12	520,824
林業基盤整備	8	228,414	8	256,320	10	334,961	9	433,819	7	479,513
造 林	6	46,186	5	50,398	5	48,764	4	44,488	4	51,031
補助	5	45,071	5	50,398	4	45,164	3	42,088	3	21,031
公有林	3	29,500	3	29,500	2	30,100	2	32,800	2	13,300
私有林	2	15,571	2	20,898	2	15,064	1	9,288	1	7,731
非補助	1	1,115	-	-	1	3,600	1	2,400	1	30,000
公有林	-	-	-	-	1	3,600	1	2,400	1	30,000
私有林	1	1,115	-	-	-	-	-	-	-	-
利用間伐推進	2	182,228	3	205,922	5	286,197	5	389,331	3	428,482
樹苗養成施設	-	-	-	-	-	-	-	-	-	-
林道	-	-	-	-	-	-	-	-	-	-
伐採調整	-	-	-	-	-	-	-	-	-	-
森林整備活性化	5	23,096	4	30,728	4	18,684	3	15,618	3	15,911
林業構造改善事業	-	-	-	-	-	-	-	-	-	-
林業経営育成	-	-	-	-	-	-	-	-	-	-
森林取得	-	-	-	-	-	-	-	-	-	-
育 林	-	-	-	-	-	-	-	-	-	-
生産方式合理化	-	-	-	-	-	-	-	-	-	-
林業経営安定	-	-	-	-	-	-	-	-	-	-
林業経営維持	-	-	-	-	-	-	-	-	-	-
農林漁業セーフティネット	-	-	-	-	-	-	-	-	-	-
農林漁業施設	-	-	-	-	-	-	1	14,000	2	25,400
振興山村・過疎地域経営改善	-	-	-	-	-	-	-	-	-	-
新規用途事業等	-	-	-	-	-	-	-	-	-	-
中山間地域活性化	-	-	-	-	-	-	-	-	-	-

3 林業・木材産業改善資金

(単位：千円)

平成25年度		平成26年度		平成27年度		平成28年度		平成29年度	
件数	金 額	件数	金 額	件数	金 額	件数	金 額	件数	金 額
-	-	1	5,000	-	-	-	-	-	-

X 森 林 被 害

1 森林保険損害てん補状況の推移

(単位:面積ha、金額千円)

区 分	総 数	火 災	気 象 災 害							
			総 数	風 害	水 害	雪 害	干 害	凍 害	潮 害	
25 年 度										
件 数	86	1	85	-	10	38	37	-	-	
面 積	14	0	14	-	0	2	12	-	-	
支払保険金	11,265	31	11,234	-	638	5,529	5,067	-	-	
26 年 度										
件 数	129	-	129	-	42	2	85	-	-	
面 積	19	-	19	-	4	0	15	-	-	
支払保険金	13,730	-	13,730	-	2,723	1,439	9,568	-	-	
27 年 度										
件 数	15	-	15	4	11	-	-	-	-	
面 積	1	-	1	0	1	-	-	-	-	
支払保険金	934	-	934	154	780	-	-	-	-	
28 年 度										
件 数	42	2	40	-	14	-	26	-	-	
面 積	8	0	8	-	1	-	7	-	-	
支払保険金	5,230	266	4,964	-	377	-	4,587	-	-	
29 年 度										
件 数	46	-	46	-	2	2	42	-	-	
面 積	32	-	32	-	0	0	32	-	-	
支払保険金	9,079	-	9,079	-	28	83	8,968	-	-	

2 森林火災被害状況の推移

(単位:面積ha)

区分	総数	人為火					自然火		内容不明
		たき火	たばこ	ろう火	火入れ	その他	落雷	その他	
25年 件数	14	9	-	-	1	1	-	-	3
面積	4	3	-	-	0	0	-	-	1
26年 件数	13	7	-	-	3	1	-	-	2
面積	2	1	-	-	0	1	-	-	0
27年 件数	9	2	-	-	3	-	-	-	4
面積	0	0	-	-	0	-	-	-	0
28年 件数	12	3	1	-	3	1	-	-	4
面積	2	0	0	-	0	0	-	-	2
29年 件数	12	3	-	-	5	1	1	-	2
面積	2	0	-	-	1	0	1	-	0

3 主な森林病虫獣害の被害状況の推移

(単位:ha)

年度	赤枯病	稚苗の 立枯病	ペスタロ チア病	根切虫	松くい虫	マツ カレハ	スギノハ ダニ	スギカミ キリ	カシノガ キクイムシ
25	0	0	0	0	41,663	0	0	0	0
26	0	0	0	0	40,081	0	0	0	0
27	0	0	0	0	38,858	0	0	0	0
28	0	0	0	0	38,540	0	0	0	0
29	0	0	0	0	36,497	0	0	0	1

(単位:ha)

年度	コウモリガ	マツノカイ ガラムシ類	ノネズミ	ノウサギ	イノシシ	シカ	サル	クマ
25	0	0	0	2	0	23	0	0
26	0	0	0	8	0	24	0	0
27	0	0	0	8	0	24	0	0
28	0	0	0	0	2	32	1	0
29	0	0	0	0	1	27	0	0

4. 市町別松くい虫防除状況(補助対象事業のみ)

市 町	対策対象松林	予 防		駆 除
		地 上 散 布	樹 幹 注 入	
総 数	ha 5,908	ha 5	本 3,498	m ³ 557
岩国農林事務所	-	-	-	-
岩 国 市	-	-	-	-
和 木 町	-	-	-	-
柳井農林事務所	-	-	-	-
柳 井 市	-	-	-	-
周防大島町	-	-	-	-
上 関 町	-	-	-	-
田 布 施 町	-	-	-	-
平 生 町	-	-	-	-
周南農林事務所	28	-	1,867	7
下 松 市	-	-	-	-
光 市	28	-	1,867	7
周 南 市	-	-	-	-
山口農林事務所	4,166	-	-	500
山 口 市	4,166	-	-	500
防 府 市	-	-	-	-
美祢農林事務所	7	-	696	-
宇 部 市	7	-	696	-
美 祢 市	-	-	-	-
山陽小野田市	-	-	-	-
下関農林事務所	2	-	-	-
下 関 市	2	-	-	-
長門農林事務所	473	1	391	50
長 門 市	473	1	391	50
萩農林事務所	1,232	4	544	-
萩 市	1,232	4	544	-
阿 武 町	-	-	-	-

駆除材積＝伐倒駆除＋特別伐倒駆除＋衛生伐

5. シカ被害対策状況の推移

年 度	防護柵 (m)	食害防止保護筒 (ha)	被害防止ネット (ha)
25	74,443	0.73	422.12
26	72,449	5.54	206.00
27	56,969	0.79	28.97
28	53,357	5.98	21.27
29	52,503	2.68	23.76

6. 市町別シカ被害対策状況(補助対象事業のみ)

市 町	防護柵	食害防止保護筒	被害防止ネット
	m	ha	ha
総 数	52,503	2.68	23.76
岩国農林事務所	-	-	-
岩 国 市	-	-	-
和 木 町	-	-	-
柳井農林事務所	-	-	-
柳 井 市	-	-	-
周防大島町	-	-	-
上 関 町	-	-	-
田 布 施 町	-	-	-
平 生 町	-	-	-
周南農林事務所	-	-	-
下 松 市	-	-	-
光 市	-	-	-
周 南 市	-	-	-
山口農林事務所	-	-	-
山 口 市	-	-	-
防 府 市	-	-	-
美祢農林事務所	26,038	-	-
宇 部 市	2,733	-	-
美 祢 市	23,305	-	-
山陽小野田市	-	-	-
下関農林事務所	7,723	2.55	19.20
下 関 市	7,723	2.55	19.20
長門農林事務所	18,742	0.13	4.56
長 門 市	18,742	0.13	4.56
萩農林事務所	-	-	-
萩 市	-	-	-
阿 武 町	-	-	-

X I 林業普及

1 林業普及指導員の配置状況

区分	関係市町	指導員 配置数
総数		43
森林企画課		5
農林総合技術センター (林業指導センター)		3
岩徳指導区		
岩国農林事務所	岩国市、和木町	6
柳井農林事務所	柳井市、周防大島町、上関町、田布施町、平生町	
周南農林事務所	下松市、光市、周南市	4
山口指導区		
山口農林事務所	山口市、防府市	7
美祢農林事務所	宇部市、美祢市、山陽小野田市	5
豊田指導区		
下関農林事務所	下関市	
長門農林事務所	長門市	7
萩指導区		
萩農林事務所	萩市、阿武町	6

2 林業普及指導員の活動状況

(1) 手段別活動状況

(単位:時間)

普及 指導区	総数	直接指導		調査 研究	情報 収集	連絡 調整	普及指導 の準備	事務 報告等	研修	その他
		個別	集団							
総数	77,376	3,995	7,393	1,252	14,238	1,400	23,783	24,651	488	176
県域	14,828	120	3,123	8	3,110	122	5,321	2,776	72	176
岩徳	17,924	1,124	1,798	124	2,874	236	7,220	4,548	-	-
山口	21,244	1,355	1,146	228	5,262	412	6,740	5,961	140	-
豊田	12,612	664	1,002	868	1,144	486	2,370	5,802	276	-
萩	10,768	732	324	24	1,848	144	2,132	5,564	-	-

(2) 科目別活動状況

(単位:時間)

普及 指導区	総数	林業 経営	造林	森林 保護	林産	特用 林産	林業 機械	普及 方法	その他
総数	77,376	5,872	31,770	804	1,430	2,104	5,994	29,138	264
県域	14,828	4,364	104	56	112	296	5,192	4,512	192
岩徳	17,924	832	9,852	80	308	220	136	6,496	-
山口	21,244	488	10,618	184	786	1,188	306	7,602	72
豊田	12,612	116	5,620	216	216	128	216	6,100	-
萩	10,768	72	5,576	268	8	272	144	4,428	-

3 山村中堅青年の養成状況

(1) 林業教室

研修課題	研修生数	日数	開催地
林業基礎講座	24人	5日	山口市

(2) 山村青年グループ活動促進対策

項目	開催日数	人員	実施場所
技術経営講習会	52日	635人	県下全域
グループ研究会	129日	2,007人	〃

(資料) 林業普及指導事業実績

(3) 林業グループ数及び会員数

農林事務所	総数		林業研究グループ			林業研究グループ以外				
	グループ数	会員数	グループ数	会員数		グループ数	会員数			
		人		計	男	女		計	男	女
総数	42	861	38	821	626	195	4	40	25	15
岩国	8	121	8	121	78	43	-	-	-	-
柳井	1	32	1	32	26	6	-	-	-	-
周南	4	102	4	102	81	21	-	-	-	-
山口	6	99	3	70	46	24	3	29	25	4
美祢	6	130	5	119	95	24	1	11	-	11
下関	5	72	5	72	70	2	-	-	-	-
長門	5	69	5	69	60	9	-	-	-	-
萩	7	236	7	236	170	66	-	-	-	-

(資料) 林業研究普及団体の実情調査報告

(4) 指導林業士及び青年林業士の認定状況

総数	指導林業士	青年林業士	備考
4人	4人	-人	平成29年度認定者数
86	82	4	平成29年度末現在認定者数

4 林業機械器具現況表

機 械 種 別	単 位	所 有 区 分 別 数 量									
		公 有 林	学 校 林	会 社	森 林 組 合	その他組合等		集 落	研 究 機 関	個 人	合 計
						ソ ン タ ー セ	そ の 他				
索 道 重 力 式	セツト	-	-	2	-	-	-	-	-	8	10
索 道 動 力 式	〃	-	-	7	-	-	7	-	-	49	63
小型集材機(10ps未満)	台	-	-	16	2	-	1	-	-	64	83
大型集材機(10ps以上)	〃	-	-	22	6	-	-	-	1	65	93
モノケール	〃	-	-	-	-	-	-	-	-	5	5
リモコンウインチ	〃	-	-	4	-	-	-	-	-	1	5
自走式搬器	〃	-	-	2	4	-	2	-	2	9	17
モノレール(懸垂式を含む)	〃	-	-	2	-	-	17	-	-	27	46
小型運材車(20ps未満)	〃	-	1	17	13	-	5	-	2	116	152
大型運材車(20ps以上)	〃	2	1	25	9	-	-	-	-	75	112
ホイールタイプトラクタ	〃	-	-	-	-	-	2	-	-	1	3
クローラタイプトラクタ	〃	1	-	5	-	-	-	-	-	18	24
フォークリフト	〃	3	-	26	7	5	5	-	-	22	68
フォークローダ	〃	-	-	-	-	-	-	-	-	-	-
クレーン	〃	2	-	32	13	2	3	-	1	49	101
グラップル	〃	-	-	18	18	-	-	-	-	7	43
トラクタシヨベル	〃	1	-	4	-	-	-	-	-	11	16
シヨベル系掘削機械	〃	1	-	50	20	-	-	-	-	62	133
チェーンソー	〃	74	4	205	252	-	49	-	12	4,909	5,493
刈払機	〃	42	23	79	219	-	36	-	5	5,758	6,157
植穴掘機	〃	-	-	1	2	-	-	-	-	4	7
動力枝打機(自動木登式)	〃	-	-	1	7	-	-	-	1	104	112
動力枝打機(上記以外)	〃	1	-	10	2	-	-	-	-	102	115
苗畑用トラクタ	〃	-	-	-	-	-	4	-	-	10	14
樹木粉碎機	〃	2	-	11	4	-	-	-	3	1	18
スキッダ	〃	-	-	-	-	-	-	-	1	-	1
プロセッサ	〃	-	-	7	3	-	-	-	1	-	11
ハーベスタ	〃	-	-	10	9	-	-	-	-	2	21
フォワーダ	〃	-	-	12	18	-	-	-	-	3	33
タワーヤード	〃	-	-	-	-	-	-	-	1	-	1
スイングヤード	〃	-	-	8	7	-	-	-	-	1	16
その他の高性能林業機械	〃	-	-	12	4	-	-	-	-	1	17
グラップルソー	〃	-	-	4	-	-	-	-	-	-	4

X II 林 道

1 林道の現況

(1) 林道の現況

(単位 : m)

種 目	路 線 数	延 長	林 道 密 度
自 動 車 道	1,151	1,588,183	3.73

注 1) 林道密度 = $\frac{\text{林道延長}}{\text{民有林森林面積}}$ (m/ha)

注 2) 自動車道:全幅員3.0m以上(間伐林道の2.8mを含む)

(2) 市町別林道の現況

市町名	28年度末現在 (林道延長)						延			
	自動車道		軽車道		計		新設・改築			
	路線数	延長	路線数	延長	路線数	延長	路線数	延長	路線数	延長
総数	1,150	1,585,976	370	314,967	1,520	1,900,943	1	2,188	-	-
岩国計	213	326,715	76	59,329	289	386,044	1	1,560	-	-
岩国市	211	322,381	76	59,329	287	381,710	1	1,560	-	-
和木町	2	4,334	-	-	2	4,334	-	-	-	-
柳井計	47	70,187	15	12,083	62	82,270	-	-	-	-
柳井市	24	39,886	6	6,581	30	46,467	-	-	-	-
周防大島町	12	16,983	6	4,398	18	21,381	-	-	-	-
上関町	2	1,310	1	294	3	1,604	-	-	-	-
田布施町	7	5,786	2	810	9	6,596	-	-	-	-
平生町	2	6,222	-	-	2	6,222	-	-	-	-
周南計	133	231,122	23	19,443	156	250,565	-	-	-	-
下松市	14	11,990	2	2,060	16	14,050	-	-	-	-
光市	1	607	3	777	4	1,384	-	-	-	-
周南市	118	218,525	18	16,606	136	235,131	-	-	-	-
山口計	258	309,606	47	45,668	305	355,274	-	-	-	-
山口市	228	266,003	34	29,578	262	295,581	-	-	-	-
防府市	30	43,603	13	16,090	43	59,693	-	-	-	-
美祢計	133	136,659	70	61,444	203	198,103	-	-	-	-
宇部市	11	15,175	21	20,420	32	35,595	-	-	-	-
美祢市	107	103,911	40	33,531	147	137,442	-	-	-	-
山陽小野田市	15	17,573	9	7,493	24	25,066	-	-	-	-
下関計	84	117,548	81	67,201	165	184,749	-	628	-	-
下関市	84	117,548	81	67,201	165	184,749	-	628	-	-
長門計	110	137,157	26	27,243	136	164,400	-	-	-	-
長門市	110	137,157	26	27,243	136	164,400	-	-	-	-
萩計	172	256,982	32	22,556	204	279,538	-	-	-	-
萩市	146	221,502	28	20,363	174	241,865	-	-	-	-
阿武町	26	35,480	4	2,193	30	37,673	-	-	-	-

注) 2市町以上にまたがる路線の路線数は起点側にかかる市町へのみ記入

(単位:延長 m)

長 の 増											
編 入				そ の 他				小 計			
自動車道		軽車道		自動車道		軽車道		自動車道		軽車道	
路線数	延長	路線数	延長	路線数	延長	路線数	延長	路線数	延長	路線数	延長
-	253	-	-	-	90	-	-	1	2,531	-	-
-	-	-	-	-	1	-	-	1	1,561	-	-
-	-	-	-	-	1	-	-	1	1,561	-	-
-	-	-	-	-	-	-	-	-	-	-	-
-	-	-	-	-	89	-	-	-	89	-	-
-	-	-	-	-	89	-	-	-	89	-	-
-	-	-	-	-	-	-	-	-	-	-	-
-	-	-	-	-	-	-	-	-	-	-	-
-	-	-	-	-	-	-	-	-	-	-	-
-	-	-	-	-	-	-	-	-	-	-	-
-	-	-	-	-	-	-	-	-	-	-	-
-	-	-	-	-	-	-	-	-	-	-	-
-	-	-	-	-	-	-	-	-	-	-	-
-	-	-	-	-	-	-	-	-	-	-	-
-	-	-	-	-	-	-	-	-	-	-	-
-	-	-	-	-	-	-	-	-	-	-	-
-	-	-	-	-	-	-	-	-	628	-	-
-	-	-	-	-	-	-	-	-	628	-	-
-	-	-	-	-	-	-	-	-	-	-	-
-	-	-	-	-	-	-	-	-	-	-	-
-	253	-	-	-	-	-	-	-	253	-	-
-	-	-	-	-	-	-	-	-	-	-	-
-	253	-	-	-	-	-	-	-	253	-	-

(2) 市町別林道の現況(つづき)

市町名	延 長 の 減											
	公道等への移管、廃道				そ の 他				小 計			
	自動車道		軽車道		自動車道		軽車道		自動車道		軽車道	
	路線数	延長	路線数	延長	路線数	延長	路線数	延長	路線数	延長	路線数	延長
総数	-	-	-	-	-	324	-	-	-	324	-	-
岩国計	-	-	-	-	-	250	-	-	-	250	-	-
岩国市	-	-	-	-	-	250	-	-	-	250	-	-
和木町	-	-	-	-	-	-	-	-	-	-	-	-
柳井計	-	-	-	-	-	-	-	-	-	-	-	-
柳井市	-	-	-	-	-	-	-	-	-	-	-	-
周防大島町	-	-	-	-	-	-	-	-	-	-	-	-
上関町	-	-	-	-	-	-	-	-	-	-	-	-
田布施町	-	-	-	-	-	-	-	-	-	-	-	-
平生町	-	-	-	-	-	-	-	-	-	-	-	-
周南計	-	-	-	-	-	-	-	-	-	-	-	-
下松市	-	-	-	-	-	-	-	-	-	-	-	-
光市	-	-	-	-	-	-	-	-	-	-	-	-
周南市	-	-	-	-	-	-	-	-	-	-	-	-
山口計	-	-	-	-	-	-	-	-	-	-	-	-
山口市	-	-	-	-	-	-	-	-	-	-	-	-
防府市	-	-	-	-	-	-	-	-	-	-	-	-
美祢計	-	-	-	-	-	-	-	-	-	-	-	-
宇部市	-	-	-	-	-	-	-	-	-	-	-	-
美祢市	-	-	-	-	-	-	-	-	-	-	-	-
山陽小野田市	-	-	-	-	-	-	-	-	-	-	-	-
下関計	-	-	-	-	-	74	-	-	-	74	-	-
下関市	-	-	-	-	-	74	-	-	-	74	-	-
長門計	-	-	-	-	-	-	-	-	-	-	-	-
長門市	-	-	-	-	-	-	-	-	-	-	-	-
萩計	-	-	-	-	-	-	-	-	-	-	-	-
萩市	-	-	-	-	-	-	-	-	-	-	-	-
阿武町	-	-	-	-	-	-	-	-	-	-	-	-

注) 2市町以上にまたがる路線の路線数は起点側にかかる市町へのみ記入

(単位:延長 m)

民有林 森林 面積 (ha)	29年度末現在 (林道延長)						林道密度 m/ha	
	自動車道		軽車道		計		自動車道 + 軽車道	
	路線数	延長	路線数	延長	路線数	延長		
425,449	1,151	1,588,183	370	314,967	1,521	1,903,150	3.73	4.47
69,541	214	328,026	76	59,329	290	387,355	4.72	5.57
68,929	212	323,692	76	59,329	288	383,021	4.70	5.56
612	2	4,334	-	-	2	4,334	7.08	7.08
21,254	47	70,276	15	12,083	62	82,359	3.31	3.87
8,131	24	39,975	6	6,581	30	46,556	4.92	5.73
6,911	12	16,983	6	4,398	18	21,381	2.46	3.09
2,221	2	1,310	1	294	3	1,604	0.59	0.72
2,585	7	5,786	2	810	9	6,596	2.24	2.55
1,406	2	6,222	-	-	2	6,222	4.43	4.43
59,510	133	231,122	23	19,443	156	250,565	3.88	4.21
4,900	14	11,990	2	2,060	16	14,050	2.45	2.87
4,891	1	607	3	777	4	1,384	0.12	0.28
49,718	118	218,525	18	16,606	136	235,131	4.40	4.73
81,904	258	309,606	47	45,668	305	355,274	3.78	4.34
72,213	228	266,003	34	29,578	262	295,581	3.68	4.09
9,691	30	43,603	13	16,090	43	59,693	4.50	6.16
55,306	133	136,659	70	61,444	203	198,103	2.47	3.58
14,934	11	15,175	21	20,420	32	35,595	1.02	2.38
34,185	107	103,911	40	33,531	147	137,442	3.04	4.02
6,187	15	17,573	9	7,493	24	25,066	2.84	4.05
46,557	84	118,102	81	67,201	165	185,303	2.54	3.98
46,557	84	118,102	81	67,201	165	185,303	2.54	3.98
26,693	110	137,157	26	27,243	136	164,400	5.14	6.16
26,693	110	137,157	26	27,243	136	164,400	5.14	6.16
64,685	172	257,235	32	22,556	204	279,791	3.98	4.33
56,023	146	221,502	28	20,363	174	241,865	3.95	4.32
8,662	26	35,733	4	2,193	30	37,926	4.13	4.38

注) 民有林森林面積は単位以下を四捨五入したため、合計数値と内訳の計が一致しない場合がある。

2 林道事業の推移

区 分	25 年度			26 年度		
	路線数 箇所数	延長	事業費	路線数 箇所数	延長	事業費
総 数		m	千円		m	千円
			1,391,436			1,166,075
開 設						
	路線	[1,514]	[420,588]	路線	[3,391]	[756,697]
	13	3,113	1,095,921	10	2,330	828,348
森 林 基 幹 道	5	[974] 2,299	[322,368] 768,009	4	[972] 1,810	[511,007] 598,741
森 林 管 理 道	4	684	115,101	2	[425] 0	[81,004] 18,800
林 業 専 用 道	2	[540] 0	[39,044] 42,097	2	[1,240] 520	[66,501] 47,379
ふ る さ と 林 道	1	[0] 0	[59,176] 155,069	1	[654] 0	[82,525] 163,428
小 規 模 林 道	1	130	15,645	1	[100] 0	[15,660] 0
改 良						
	箇所			箇所	[21]	[3,599]
	6	150	23,460	3	150	20,927
農山漁村地域整備交付金	-	-	-	1	0	9,177
ふ る さ と 林 道	-	-	-	-	-	-
小 規 模 林 道	3	150	21,808	2	[21] 150	[3,599] 11,750
自 力	3	-	1,652	-	-	-
舗 装						
	路線			路線		
	13	3,748	64,264	9	4,849	68,296
森林基幹道(同時舗装分)	3	710	31,128	3	1,902	27,770
森林管理道(同時舗装分)	-	-	-	-	-	-
ふ る さ と 林 道	1	-	-	1	0	5,778
道 整 備 交 付 金	1	1,029	12,990	1	1,294	10,498
小 規 模 林 道	3	1,290	16,303	4	1,653	24,250
自 力	5	719	3,843	-	-	-
そ の 他	-	-	-	-	-	-
災 害 復 旧						
	箇所			箇所		
	31	1,470	207,791	25	1,368	248,504
林 道 災 害 復 旧	[30]	[1,457]	[173,939]	[24]	[1,351]	[243,848]
小 規 模 林 道 (復 旧)	1	13	33,852	1	17	4,656
	-	-	-	-	-	-

注) ()は新規路線、[]書きは29年度から30年度への繰越分で外数(ただし延長は未確定である)
延長及び事業費は、28年度繰越分を含める。

27 年度			28 年度			29 年度		
路線数 箇所数	延長	事業費	路線数 箇所数	延長	事業費	路線数 箇所数	延長	事業費
	m	千円		m	千円		m	千円
		888,841			820,393			615,724
路線			路線			路線		
	[1,553]	[263,173]		[1,401]	[236,544]		[1,354]	[212,832]
10	3,391	756,697	10 (2)	1,897	761,296	9	2,188	503,819
	[1,023]	[219,271]		[881]	[199,419]		[1,354]	[162,275]
4	972	511,007	4	410	549,530	4	628	315,718
2	425	81,004	2	677	75,922	1	140	26,001
	[420]	[23,482]		[440]	[12,899]			
2	1,240	66,501	1	620	31,415	1	980	34,778
	[0]	[4,760]		[0]	[18,386]		[0]	[50,557]
1	654	82,525	2 (1)	0	74,609	1	0	105,984
	[110]	[15,660]		[80]	[5,840]			
1	100	15,660	1 (1)	190	29,820	2	440	21,338
箇所			箇所			箇所		
	[12]	[7,682]						
2	21	10,192	3	0	21,787	5 (2)	237	54,759
	[12]	[7,682]						
-	-	6,593	3	-	21,787	3	-	48,262
-	-	-	-	-	-	-	-	-
2	21	3,599	-	-	-	2 (2)	237	6,497
-	-	-	-	-	-	-	-	-
路線			路線			路線		
				[377]	[4,220]		[1,180]	[14,650]
8	4,026	71,193	3 (1)	632	14,779	4	1,892	54,359
							[656]	[8,550]
2	972	21,176	2	250	7,000	1	0	27,239
1	654	16,962	-	-	-	-	-	-
1	1,200	14,335	-	-	-	-	-	-
				[377]	[4,220]		[524]	[6,100]
3	1,027	16,321	1 (1)	382	7,779	3	1,892	27,120
-	-	-	-	-	-	-	-	-
1	173	2,399	-	-	-	-	-	-
箇所			箇所			箇所		
7	414	50,759	5	129	22,531	1	12	2,787
[5]	[364]	[24,416]					[12]	[1,787]
2	50	26,343	5	129	22,531	1	0	1,000
-	-	-	-	-	-	-	-	-

3 林道災害復旧事業の経過

(単位:延長m、事業費千円)

区 分		平成25年災	平成26年災	平成27年災	平成28年災	平成29年災
被 災 状 況	箇所数	34	22	7	5	1
	延 長	2,195	643	414	129	12
	事業費	271,950	184,345	50,759	22,531	2,787
当年度 復 旧	箇 所	[30] 1	[21] 1	[5] 2	5	[1] 0
	延 長	[1,457] 13	[626] 17	[364] 50	129	[12] 0
	事業費	[173,939] 33,852	[179,689] 4,656	[24,416] 26,343	22,531	[1,787] 1,000
翌年度 復 旧	箇 所	[3] -				
	延 長	[725] -				
	事業費	[64,159] -				

注) 翌年度復旧は分割補助によるもの。

[]書きは、翌年度への繰り越しで外数

4 林道事業実績

(1) 民有林林道開設事業

(森林環境保全整備事業、農山漁村地域整備交付金事業、道整備交付金事業)

区分	事業名	林道名	施行箇所	施行主体	種類	幅員	延長	事業費
		総数	6路線			m 繰越 開設 舗装	m [1,354] 1,748 (0)	千円 [170,825] 376,497 27,239
開設 舗装	農山漁村地域 整備交付金	高岳	周南市	山口県	自動車道	4.0	[1,257] 0 (0)	[61,355] 73,016 27,239
開設 舗装	〃	大朝・鹿野 (錦)	岩国市	〃	〃	5.0	[0] 0	[54,850] 101,317
開設 舗装	〃	鹿野・豊田 (川上・旭)	萩市	〃	〃	4.0	[0] 0 (0)	[16,751] 23,395
開設	〃	白滝	下関市	〃	〃	4.0	[97] 0	[37,869] 22,131
開設	道整備交付金	白滝	〃	〃	〃	〃	628	95,859
		計	森林基幹道 4路線			m 繰越 開設 舗装	m [1,354] 628 (0)	千円 [170,825] 315,718 27,239
開設	農山漁村地域 整備交付金	大奴田	岩国市	岩国市	自動車道	3.0	140	26,001
		計	森林管理道 1路線			開設	140	26,001
開設	森林環境保全 整備	須川高根	岩国市	岩国市	自動車道	3.5	980	34,778
		計	林業専用道 1路線			開設	980	34,778

注) []書きは、29年度から30年度への繰越分で外数(ただし延長は未確定である)
延長及び事業費は、28年度繰越分を含める。
()書きは、舗装延長

(2) ふるさと林道緊急整備事業

区分	林道名	施行箇所	施行主体	種類	幅員	延長	事業費
	総数	1路線			m 繰越 開設	m [0] 0	千円 [50,557] 105,984
開設	倉谷	岩国市	山口県	自動車道	3.6	[0] 0	[50,557] 105,984

注) []書きは、29年度から30年度への繰越分で外数(ただし延長は未確定である)
延長及び事業費は、28年度繰越分を含める。

(3)-1 単県農山漁村整備事業(小規模林道開設)

区分	林道名	施行箇所	施行主体	種類	幅員	延長	事業費
					m	m	千円
	総数	2路線				440	21,338
開設	紙屋ヶ迫	岩国市美和町	岩国市	自動車道	3.0	120	10,000
開設	沼田	岩国市本郷町	岩国市	"	3.0	320	11,338

注) 延長及び事業費は、28年度繰越分を含める。

(3)-2 単県農山漁村整備事業(小規模林道改良)

区分	林道名	施行箇所	施行主体	種類	幅員	延長	事業費
					m	m	千円
	総数	5路線(3)				[524] 2,129	[6,100] 33,617
	<改良>	2路線(2)				237	6,497
	<舗装>	3路線(1)				[524] 1,892	[6,100] 27,120
改良	◎鷹子	下関市豊田町大字庭田	下関市	自動車道	3.0	17	2,499
改良	◎東イラオ山	阿武町大字福田上	阿武町	"	3.5	220	3,998
舗装	沼田	岩国市本郷町	岩国市	"	3.0	320	4,502
舗装	◎木戸峠	山口市宮野上	山口市	"	3.0	1,195	14,999
舗装	大河内	下関市大字阿内	下関市	"	3.0	[524] 377	[6,100] 7,619

注) 路線数の()書きは新規路線数、◎は、新規路線。
[]書きは、29年度から30年度への繰越分を外数(ただし延長は未確定である)
延長及び事業費は、28年度繰越分を含める。

XIII 治 山

1 民有林治山事業の推移

年 度	区 分	総 数	山 地 治 山					林地荒廃 防 止
			総 数	復旧治山	予防治山	緊急予防 治山	地域防災 対策総合 治 山	
22	箇所数	(61) 181	(13) 24	(2) 2	(9) 18	-	(2) 1	3
	面積	(15.84) 607.17	(1.00) 7.42	(0.19) 0.12	(0.51) 1.75	-	(0.30) 5.25	0.30
	事業費	(1,133,778) 1,504,756	(198,207) 354,473	(31,836) 38,229	(109,212) 268,971	-	(57,159) 10,717	36,556
23	箇所数	(73) 147	(23) 27	(2) 4	(18) 21	-	(1) 1	(2) 1
	面積	(13.98) 457.53	(2.42) 2.99	(0.29) 1.03	(1.83) 1.61	-	(0.05) 0.17	(0.25) 0.18
	事業費	(1,071,751) 1,450,752	(378,381) 597,989	(87,265) 161,381	(260,460) 362,521	-	(8,076) 42,494	(22,580) 31,593
24	箇所数	(42) 154	(22) 45	(3) 14	(18) 28	-	(1) 1	2
	面積	(24.18) 396.28	(3.01) 4.21	(1.46) 1.62	(1.36) 1.56	-	(0.19) 0.65	0.38
	事業費	(851,099) 1,470,481	(496,169) 859,293	(153,339) 316,659	(292,180) 399,744	-	(50,650) 93,795	49,095
25	箇所数	(60) 178	(43) 37	(14) 8	(26) 24	-	(1) 1	(2) 4
	面積	(43.36) 377.50	(8.80) 10.44	(4.95) 2.00	(2.72) 2.49	-	(0.96) 5.25	(0.17) 0.70
	事業費	(2,511,243) 1,796,865	(1,713,864) 1,166,664	(977,996) 362,648	(551,971) 650,836	-	(160,961) 70,632	(22,936) 82,548
26	箇所数	(68) 111	(16) 44	(7) 18	(8) 24	-	-	(1) 2
	面積	(52.20) 236.24	(4.67) 6.93	(2.51) 2.11	(0.99) 4.77	-	-	(1.17) 0.05
	事業費	(1,075,268) 1,189,192	(561,843) 776,382	(386,255) 460,316	(132,915) 290,567	-	-	(42,673) 25,499
27	箇所数	(66) 113	(33) 42	(14) 21	(17) 13	-	-	(2) 8
	面積	(4.26) 298.42	(3.42) 3.62	(1.76) 2.54	(1.59) 0.67	-	-	(0.07) 0.41
	事業費	(967,334) 1,261,511	(768,189) 888,475	(315,602) 558,740	(436,191) 184,078	-	-	(16,396) 145,657
28	箇所数	(38) 114	(26) 45	(14) 19	(10) 20	2	-	(2) 4
	面積	(2.49) 285.15	(2.24) 4.61	(1.51) 2.21	(0.64) 0.86	0.61	-	(0.09) 0.93
	事業費	(592,764) 1,449,513	(533,749) 999,578	(337,402) 502,487	(167,191) 333,134	89,469	-	(29,156) 74,488
29	箇所数	(23) 94	(19) 34	(12) 17	(5) 14	(1) 1	-	(1) 2
	面積	(1.50) 241.14	(1.44) 2.64	(1.07) 1.63	(0.18) 0.87	(0.17) 0.03	-	(0.02) 0.11
	事業費	(401,469) 1,221,263	(389,945) 875,399	(258,354) 504,193	(93,293) 303,311	(27,274) 31,197	-	(11,024) 36,698

注) ()は前年度からの繰越分で外数

(単位:面積ha、事業費千円)

山地災害 総合減災 対策治山	防 災 林 造 成					
	総 数	防 災 林 造 成	保 安 林 緊 改 急 良	土 砂 流 出 防 止 林 造 成	海 岸 防 災 林 造 成	防 風 林 造 成
(1) 1 (0.08) 0.10 (20,111) 16,112	2 2.83 21,836	- - -	- - -	1 2.64 8,188	1 0.19 13,648	- - -
(1) - (0.11) - (17,583) -	6 15.87 52,208	4 10.08 35,499	2 5.79 16,709	- - -	- - -	- - -
- - -	6 16.47 51,207	4 10.10 32,101	2 6.37 19,106	- - -	- - -	- - -
- - - -	(1) 5 (1.02) 19.01 (98,266) 64,853	(1) 3 (1.02) 14.01 (98,266) 48,120	2 5.00 16,733	- - -	- - -	- - -
- - -	6 11.42 106,475	4 6.97 90,556	2 4.45 15,919	- - -	- - -	- - -
- - -	5 9.28 62,001	3 6.98 51,307	2 2.30 10,694	- - -	- - -	- - -
- - -	4 10.85 66,899	2 3.93 42,225	2 6.92 24,674	- - -	- - -	- - -
- - -	3 10.90 41,488	1 3.30 13,538	2 7.60 27,950	- - -	- - -	- - -

1 民有林治山事業の推移(つづき)

年度	区分	水源地域整備				保安林整備											
		総数	水源流域 広域保全	水源森林 再生対策	奥地保安林 保全緊急 対策	総数	保安林 改良	複層林型 保安林 整備推進	保 育								
22	箇所数	(13) 12	(6) 5	-	(7) 7	71	6	-	65								
	面積	(10.90) 116.44	(7.07) 80.01	-	(3.83) 36.43					477.18	26.80	-	450.38				
	事業費	(285,502) 483,950	(192,600) 268,334	-	(92,902) 215,616									184,086	28,223	-	155,863
23	箇所数	(10) 11	(3) -	3	(7) 8	52	1	-	51								
	面積	(8.68) 66.19	(7.82) -	40.27	(0.86) 25.92					369.94	11.97	-	357.97				
	事業費	(268,086) 276,361	(114,122) -	99,599	(153,964) 176,762									110,370	4,336	-	106,034
24	箇所数	(10) 13	-	(2) 3	(8) 10	45	8	-	37								
	面積	(20.04) 59.82	-	(17.61) 38.52	(2.43) 21.30					314.39	49.62	-	264.77				
	事業費	(205,802) 229,574	-	(128,700) 128,485	(77,102) 101,089									111,074	33,419	-	77,655
25	箇所数	(10) 5	-	(3) 2	(7) 3	50	10	-	40								
	面積	(33.05) 10.49	-	(15.27) 0.35	(17.78) 10.14					336.48	87.19	-	249.29				
	事業費	(654,414) 140,474	-	(220,171) 100,506	(434,243) 39,968									143,101	62,384	-	80,717
26	箇所数	(5) 5	-	(2) 2	(3) 3	(1) 27	(1) 3	-	24								
	面積	(33.26) 6.62	-	(33.12) 0.14	(0.14) 6.48					(12.68) 210.92	(12.68) 35.13	-	175.79				
	事業費	(99,616) 124,955	-	(56,389) 55,698	(43,227) 69,257									(6,466) 73,854	(6,466) 15,953	-	57,901
27	箇所数	(3) 4	-	(1) 2	(2) 2	36	5	-	31								
	面積	(0.12) 42.37	-	(0.02) 35.35	(0.10) 7.02					242.98	41.12	-	201.86				
	事業費	(35,593) 131,681	-	(11,775) 61,808	(23,818) 69,873									112,004	27,031	-	84,973
28	箇所数	(1) 5	-	(1) 2	3	27	5	-	22								
	面積	(0.03) 41.25	-	(0.03) 37.40	3.85					228.07	55.29	-	172.78				
	事業費	(15,063) 169,119	-	(15,063) 51,093	118,026									109,858	30,442	-	79,416
29	箇所数	6	-	6	-	27	6	-	21								
	面積	5.15	-	5.15	-					222.22	49.06	-	173.16				
	事業費	117,915	-	117,658	257									109,687	31,695	-	77,992

注) ()は前年度からの繰越分で外数

(単位:面積ha、事業費千円)

地すべり 防 止	治山激甚災害 対策特別緊急	災害関連 緊急治山	林地荒廃 防止施設等 災害復旧	林地崩壊 防 止	治山林道施設 維持管理	地震等災害 対策治山施 設機能強化	小規模 治 山
-	11	(21) 6	(1) -	(4) 6	13	1	(8) 34
-	2.28	(3.31) 0.46	(0.15) -	(0.20) 0.28	-	-	(0.20) 0.18
-	257,609	(579,489) 71,022	(14,931) -	(16,128) 41,974	5,844	4,300	(19,410) 63,550
-	(10) 15	(6) -	-	(4) -	9	(1) 6	(18) 21
-	(1.64) 2.22	(0.66) -	-	(0.17) -	-	-	(0.30) 0.32
-	(200,973) 332,879	(115,342) -	-	(31,401) -	4,838	(1,017) 5,439	(58,968) 70,668
-	(6) 6	-	-	-	7	(1) 7	(3) 25
-	(1.09) 1.05	-	-	-	-	-	(0.04) 0.34
-	(133,392) 133,813	-	-	-	4,507	(1,295) 9,074	(14,441) 71,939
-	(3) -	15	-	2	5	6	(3) 53
-	(0.44)	0.83	-	-	-	-	(0.05) 0.25
-	(34,296) -	172,795	-	-	4,054	5,443	(10,403) 99,481
-	-	(15) 1	-	(2) -	7	4	(29) 17
-	-	(1.23) 0.14	-	(0.02) -	-	-	(0.34) 0.21
-	-	(293,788) 31,323	-	(8,516) -	4,054	4,928	(105,039) 67,221
-	-	(1) -	-	-	6	8	(29) 12
-	-	(0.16)	-	-	-	-	(0.56) 0.17
-	-	(35,753)	-	-	4,058	4,928	(127,799) 58,364
-	-	-	-	-	6	5	(11) 22
-	-	-	-	-	-	-	(0.22) 0.37
-	-	-	-	-	4,058	7,381	(43,952) 92,620
-	-	-	-	-	7	3	(4) 14
-	-	-	-	-	-	-	(0.06) 0.23
-	-	-	-	-	4,058	4,929	(11,524) 67,787

2 市町別民有林治山事業実績

市町	総数		復旧治山		予防治山		緊急予防治山		林地荒廃防止		山地災害総合減災対策治山	
	箇所数	事業費	箇所数	事業費	箇所数	事業費	箇所数	事業費	箇所数	事業費	箇所数	事業費
総計	(23) 94	(401,469) 1,221,263	(12) 17	(258,354) 504,193	(5) 14	(93,293) 303,311	(1) 1	(27,274) 31,197	(1) 2	(11,024) 36,698	-	-
岩国計	(5) 12	(151,884) 211,875	(2) 2	(87,764) 102,650	(3) 3	(64,120) 43,567					-	-
岩国市	(5) 10	(151,884) 187,281	(2) 2	(87,764) 102,650	(3) 2	(64,120) 24,967	1	31,197	1	12,461	-	-
和木町	2	24,594	-	-	1	18,600	-	-	-	-	-	-
柳井計	(1) 2	(22,703) 4,455	-	-	(1) -	(22,703) -	-	-	-	-	-	-
柳井市	(1) 1	(22,703) 2,997	-	-	(1) -	(22,703) -	-	-	-	-	-	-
周防大島町	1	1,458	-	-	-	-	-	-	-	-	-	-
上関町	-	-	-	-	-	-	-	-	-	-	-	-
田布施町	-	-	-	-	-	-	-	-	-	-	-	-
平生町	-	-	-	-	-	-	-	-	-	-	-	-
周南計	(3) 16	(41,215) 242,273	(1) 1	(29,407) 49,132	(1) 3	(6,470) 47,628	-	-	1	24,237	-	-
下松市	3	33,201	-	-	-	-	-	-	1	24,237	-	-
光市	(1) 5	(6,470) 75,344	1	49,132	(1) 1	(6,470) 11,719	-	-	-	-	-	-
周南市	(2) 8	(34,745) 133,728	(1) -	(29,407) -	2	35,909	-	-	-	-	-	-
山口計	(7) 19	(99,206) 269,598	(5) 7	(60,908) 155,645	1	37,757	(1) -	(27,274) -	(1) -	(11,024) -	-	-
山口市	(6) 12	(88,868) 177,647	(4) 4	(50,570) 100,250	1	37,757	(1) -	(27,274) -	(1) -	(11,024) -	-	-
防府市	(1) 7	(10,338) 91,951	(1) 3	(10,338) 55,395	-	-	-	-	-	-	-	-
美祿計	(1) 7	(17,726) 103,489	(1) 1	(17,726) 33,480	2	44,072	-	-	-	-	-	-
宇部市	1	3,271	-	-	-	-	-	-	-	-	-	-
美祿市	(1) 5	(17,726) 80,015	(1) 1	(17,726) 33,480	1	23,869	-	-	-	-	-	-
山陽小野田市	1	20,203	-	-	1	20,203	-	-	-	-	-	-
下関計	(2) 12	(2,903) 59,207	-	-	1	34,447	-	-	-	-	-	-
下関市	(2) 12	(2,903) 59,207	-	-	1	34,447	-	-	-	-	-	-
長門計	12	76,985	1	25,209	1	15,807	-	-	-	-	-	-
長門市	12	76,985	1	25,209	1	15,807	-	-	-	-	-	-
萩計	(4) 14	(65,832) 253,381	(3) 5	(62,549) 138,077	3	80,033	-	-	-	-	-	-
萩市	(4) 8	(65,832) 205,041	(3) 5	(62,549) 138,077	2	64,315	-	-	-	-	-	-
阿武町	6	48,340	-	-	1	15,718	-	-	-	-	-	-

注) ()は前年度からの繰越分で外数

(単位:千円)

防災林造成		保安林緊急改良		水源森林再生対策		奥地保安林保全 保全緊急対策		保安林改良		保育	
箇所数	事業費	箇所数	事業費	箇所数	事業費	箇所数	事業費	箇所数	事業費	箇所数	事業費
1	13,538	2	27,950	6	117,658	-	257	6	31,695	21	77,992
-	-	-	-	-	-	-	-	1	3,807	-	-
-	-	-	-	-	-	-	-	1	3,807	-	-
-	-	-	-	-	-	-	-	-	-	-	-
-	-	-	-	-	-	-	-	-	-	-	-
-	-	-	-	-	-	-	-	-	-	-	-
-	-	-	-	-	-	-	-	-	-	-	-
-	-	-	-	4	91,248	-	-	-	-	2	6,822
-	-	-	-	-	-	-	-	-	-	-	-
-	-	-	-	-	-	-	-	-	-	1	2,637
-	-	-	-	4	91,248	-	-	-	-	1	4,185
-	-	2	27,950	2	26,410	-	-	-	-	6	21,641
-	-	-	-	2	26,410	-	-	-	-	4	13,035
-	-	2	27,950	-	-	-	-	-	-	2	8,606
-	-	-	-	-	-	-	-	1	10,732	-	-
-	-	-	-	-	-	-	-	-	-	-	-
-	-	-	-	-	-	-	-	1	10,732	-	-
-	-	-	-	-	-	-	-	-	-	-	-
-	-	-	-	-	-	-	-	-	-	4	14,013
-	-	-	-	-	-	-	-	-	-	4	14,013
-	-	-	-	-	-	-	257	4	17,156	5	16,432
-	-	-	-	-	-	-	257	4	17,156	5	16,432
1	13,538	-	-	-	-	-	-	-	-	4	19,084
-	-	-	-	-	-	-	-	-	-	-	-
1	13,538	-	-	-	-	-	-	-	-	4	19,084

2 市町別民有林治山事業実績(つづき)

(単位:千円)

市町	治山激甚災害災害関連 対策特別緊急緊急治山				林地崩壊防止		治山林道施 設維持管理		地震等災害対策 治山施設機能強化		小規模治山	
	箇所 数	事業 費	箇所 数	事業 費	箇所 数	事業 費	箇所 数	事業 費	箇所 数	事業 費	箇所 数	事業 費
総計	-	-	-	-	-	-	7	4,058	3	4,929	(4) 14	(11,524) 67,787
岩国計	-	-	-	-	-	-	-	-	1	200	3	17,993
岩国市	-	-	-	-	-	-	-	-	1	200	2	11,999
和木町	-	-	-	-	-	-	-	-	-	-	1	5,994
柳井計	-	-	-	-	-	-	-	-	1	1,458	1	2,997
柳井市	-	-	-	-	-	-	-	-	-	-	1	2,997
周防大島町	-	-	-	-	-	-	-	-	1	1,458	-	-
上関町	-	-	-	-	-	-	-	-	-	-	-	-
田布施町	-	-	-	-	-	-	-	-	-	-	-	-
平生町	-	-	-	-	-	-	-	-	-	-	-	-
周南計	-	-	-	-	-	-	1	1,889	-	-	(1) 4	(5,338) 21,317
下松市	-	-	-	-	-	-	-	-	-	-	2	8,964
光市	-	-	-	-	-	-	-	-	-	-	2	11,856
周南市	-	-	-	-	-	-	1	1,889	-	-	(1)	(5,338) 497
山口計	-	-	-	-	-	-	1	195	-	-	-	-
山口市	-	-	-	-	-	-	1	195	-	-	-	-
防府市	-	-	-	-	-	-	-	-	-	-	-	-
美祿計	-	-	-	-	-	-	-	-	1	3,271	2	11,934
宇部市	-	-	-	-	-	-	-	-	1	3,271	-	-
美祿市	-	-	-	-	-	-	-	-	-	-	2	11,934
山陽小野田市	-	-	-	-	-	-	-	-	-	-	-	-
下関計	-	-	-	-	-	-	5	1,974	-	-	(2) 2	(2,903) 8,773
下関市	-	-	-	-	-	-	5	1,974	-	-	(2) 2	(2,903) 8,773
長門計	-	-	-	-	-	-	-	-	-	-	1	2,124
長門市	-	-	-	-	-	-	-	-	-	-	1	2,124
萩計	-	-	-	-	-	-	-	-	-	-	(1) 1	(3,283) 2,649
萩市	-	-	-	-	-	-	-	-	-	-	1	2,649
阿武町	-	-	-	-	-	-	-	-	-	-	-	-

注) ()は前年度からの繰越分で外数

XIV 保安林

1 保安林の種類別面積の推移

年度	総計					国 有		
	総数	水かん	土流	土崩	その他	総数	水かん	土流
17	100,542	65,856	30,303	149	4,234	7,616	6,627	164
18	102,636	67,609	30,642	149	4,236	9,110	8,021	264
19	103,421	68,028	30,874	149	4,370	9,295	8,073	265
20	104,300	68,633	31,148	149	4,370	9,294	8,072	265
21	105,181	69,127	31,533	149	4,372	9,294	8,072	265
22	106,340	70,194	31,626	149	4,371	9,294	8,072	265
23	107,372	70,639	32,137	225	4,370	9,370	8,072	265
24	108,277	70,989	32,666	225	4,397	9,370	8,072	265
25	109,116	71,191	33,327	225	4,373	9,370	8,072	265
26	110,020	71,527	33,896	225	4,372	9,370	8,072	265
27	110,974	71,929	34,466	225	4,354	9,326	8,022	265
28	111,958	72,766	34,613	225	4,354	9,309	8,006	264
29	112,971	72,893	35,499	225	4,354	9,309	8,006	264

(単位:ha)

林		民 有			林	
土崩	その他	総数	水かん	土流	土崩	その他
57	768	92,926	59,229	30,139	92	3,466
57	768	93,526	59,588	30,378	92	3,468
57	900	94,126	59,955	30,609	92	3,470
57	900	95,006	60,561	30,883	92	3,470
57	900	95,887	61,055	31,268	92	3,472
57	900	97,046	62,122	31,361	92	3,471
133	900	98,002	62,567	31,872	92	3,470
133	900	98,907	62,917	32,401	92	3,497
133	900	99,746	63,119	33,062	92	3,473
133	900	100,650	63,455	33,631	92	3,472
133	906	101,648	63,907	34,201	92	3,448
133	906	102,649	64,760	34,349	92	3,448
133	906	103,662	64,887	35,234	92	3,449

2 市町別、種類別保安林面積

農 林 事 務 所	市 町 村	数													有						
		総 数	水 源 か ん 養	土 砂 流 出 防 備	土 砂 崩 壊 防 備	飛 砂 防 備	防 風	潮 害 防 備	干 害 防 備	防 火	魚 つ き	航 行 目 標	保 健	風 致	総 数	水 源 か ん 養	土 砂 流 出 防 備	土 砂 崩 壊 防 備	飛 砂 防 備	防 風	潮 害 防 備
	総 数	(4136) 112,971	- 72,893	(123) 35,499	- 225	- 26	- 90	- 3	(943) 701	(6) 13	(1) 1,531	- 4	(3062) 1,423	(1) 563	(132) 9,309	- 8,006	- 264	- 133	- -	- 14	- -
岩 国	総 数	(690) 13,286	- 8,498	- 4,352	- 137	- -	- -	- -	(238) 43	- -	- 27	- -	(452) 100	- 129	- 1,442	- 1,172	- 7	- 133	- -	- -	- -
	岩国市	(690) 13,274	- 8,498	- 4,340	- 137	- -	- -	- -	(238) 43	- -	- 27	- -	(452) 100	- 129	- 1,442	- 1,172	- 7	- 133	- -	- -	- -
	和木町	- 12	- -	- 12	- -	- -	- -	- -	- -	- -	- -	- -	- -	- -	- -	- -	- -	- -	- -	- -	- -
柳	総 数	(45) 1,617	- 280	(4) 952	- 8	- 20	- 0	- 13	- -	(0) 284	- -	(41) 60	- -	- -	- -	- -	- -	- -	- -	- -	- -
	柳井市	(4) 928	- 280	(4) 586	- 1	- 3	- -	- 13	- -	- 26	- -	- 19	- -	- -	- -	- -	- -	- -	- -	- -	- -
	周防大島町	(40) 345	- -	- 149	- 2	- 7	- 0	- -	- -	(0) 146	- -	(40) 41	- -	- -	- -	- -	- -	- -	- -	- -	- -
	井上関町	- 134	- -	- 24	- 1	- 10	- -	- -	- -	- 99	- -	- -	- -	- -	- -	- -	- -	- -	- -	- -	- -
周 南	総 数	(532) 11,876	- 7,463	(17) 3,741	- 17	- 4	- 22	- 67	(38) 3	- 133	- -	(477) 294	- 131	(132) 1,054	- 538	- 32	- -	- -	- -	- 14	- -
	下松市	(132) 869	- -	- 451	- 1	- 14	- -	- 53	- 2	- 103	- -	(132) 245	- -	(132) 354	- -	- 1	- -	- -	- -	- 14	- -
	光市	(160) 460	- 24	- 410	- 5	- 4	- 8	- 7	(38) 1	- 0	- -	(122) -	- -	- -	- -	- -	- -	- -	- -	- -	- -
山 口	総 数	(843) 37,626	- 26,135	- 10,944	- 11	- -	- -	- 55	- 4	- 53	- 2	(842) 241	(1) 182	- 4,932	- 4,801	- 80	- -	- -	- -	- -	- -
	山口市	(409) 34,368	- 26,135	- 7,770	- 11	- -	- -	- 55	- 4	- 4	- -	(408) 207	(1) 182	- 4,932	- 4,801	- 80	- -	- -	- -	- -	- -
	旧山口市	(381) 23,231	- 16,157	- 6,880	- 4	- -	- -	- 55	- 4	- 4	- -	(381) 127	- -	- 3,262	- 3,234	- 27	- -	- -	- -	- -	- -
	旧阿東町	(28) 11,137	- 9,978	- 891	- 7	- -	- -	- -	- -	- -	- -	(27) 80	(1) 182	- 1,671	- 1,567	- 53	- -	- -	- -	- -	- -
	防府市	(434) 3,259	- -	- 3,174	- -	- -	- -	- -	- -	- 49	- 2	(434) 34	- -	- -	- -	- -	- -	- -	- -	- -	- -
美 祢	総 数	(550) 14,758	- 10,891	- 3,563	- 6	- 1	- 3	(159) 2	(2) 188	- 2	- 2	(389) 64	- 34	- 279	- 279	- -	- -	- -	- -	- -	- -
	宇部市	(343) 2,631	- 153	- 2,252	- 3	- 1	- 3	(84) 2	(2) 138	- -	- 2	(257) 42	- 34	- -	- -	- -	- -	- -	- -	- -	- -
	美祢市	(177) 11,818	- 10,710	- 1,101	- -	- -	- -	- 8	- -	- -	- -	(102) -	- -	- 279	- 279	- -	- -	- -	- -	- -	- -
下 関	総 数	(439) 8,758	- 5,507	(102) 2,731	- 7	- 9	- 10	(143) 1	- 19	(1) -	(193) 144	- 0	(193) 328	- 2	- 282	- 282	- -	- -	- -	- -	- -
	下関市	(439) 8,758	- 5,507	(102) 2,731	- 7	- 9	- 10	(143) 1	- 19	(1) -	(193) 144	- 0	(193) 328	- 2	- 282	- 282	- -	- -	- -	- -	- -
長 門	総 数	(457) 10,736	- 7,374	- 2,755	- 3	- 0	- 13	(32) -	- -	- 421	- -	(425) 171	- -	- 120	- 120	- -	- -	- -	- -	- -	- -
	長門市	(457) 10,736	- 7,374	- 2,755	- 3	- 0	- 13	(32) -	- -	- 421	- -	(425) 171	- -	- 120	- 120	- -	- -	- -	- -	- -	- -
萩	総 数	(580) 14,313	- 6,745	- 6,460	- 36	- 12	- 23	(333) -	(4) 316	(0) 4	- 467	(243) 165	- 85	- 1,200	- 813	- 146	- -	- -	- -	- -	- -
	萩市	(580) 11,872	- 6,120	- 5,083	- 35	- 8	- 23	(333) -	(4) 74	(0) -	- 379	(243) 65	- 85	- 187	- 187	- -	- -	- -	- -	- -	- -
	阿武町	- 2,441	- 625	- 1,377	- 1	- 4	- -	- -	- 241	- 4	- 88	- 100	- -	- 1,012	- 625	- 146	- -	- -	- -	- -	- -

注1) ()は兼種保安林:外数

注2) 保安林面積は単位以下を四捨五入するため、総数と内訳の計が一致しない場合がある。

(単位:ha)

林						民有林												
干 害 防 備	防 火	魚 つ き	航 行 目 標	保 健	風 致	総 数	水 源 か ん 養	土 砂 流 出 防 備	土 砂 崩 壊 防 備	飛 砂 防 備	防 風	潮 害 防 備	干 害 防 備	防 火	魚 つ き	航 行 目 標	保 健	風 致
-	-	-	-	(132)	-	(4004)	-	(123)	-	-	-	(943)	(6)	(1)	-	(2929)	(1)	
295	-	65	-	221	311	103,662	64,887	35,234	92	26	76	3	407	13	1,466	4	1,202	252
-	-	-	-	-	-	(690)	-	-	-	-	-	(238)	-	-	-	-	(452)	-
-	-	-	-	-	129	11,844	7,326	4,345	4	-	-	-	43	-	27	-	100	-
-	-	-	-	-	-	(690)	-	-	-	-	-	(238)	-	-	-	-	(452)	-
-	-	-	-	-	129	11,832	7,326	4,333	4	-	-	-	43	-	27	-	100	-
-	-	-	-	-	-	-	-	-	-	-	-	-	-	-	-	-	-	-
-	-	-	-	-	-	12	-	12	-	-	-	-	-	-	-	-	-	-
-	-	-	-	-	-	(45)	-	(4)	-	-	-	-	-	-	(0)	-	(41)	-
-	-	-	-	-	-	1,617	280	952	8	-	20	0	13	-	284	-	60	-
-	-	-	-	-	-	(4)	-	(4)	-	-	-	-	-	-	-	-	-	-
-	-	-	-	-	-	928	280	586	1	-	3	-	13	-	26	-	19	-
-	-	-	-	-	-	(40)	-	-	-	-	-	-	-	-	(0)	-	(40)	-
-	-	-	-	-	-	345	-	149	2	-	7	0	-	-	146	-	41	-
-	-	-	-	-	-	-	-	-	-	-	-	-	-	-	-	-	-	-
-	-	-	-	-	-	134	-	24	1	-	10	-	-	-	99	-	-	-
-	-	-	-	-	-	(1)	-	-	-	-	-	-	-	-	-	-	(1)	-
-	-	-	-	-	-	89	-	86	3	-	-	-	-	-	-	-	-	-
-	-	-	-	-	-	-	-	-	-	-	-	-	-	-	-	-	-	-
-	-	-	-	-	-	121	-	107	1	-	-	-	-	-	13	-	-	-
-	-	-	-	(132)	-	(400)	-	(17)	-	-	-	(38)	-	-	-	-	(345)	-
53	-	65	-	221	131	10,822	6,926	3,709	17	4	8	-	14	3	68	-	73	-
-	-	-	-	(132)	-	(0)	-	-	-	-	-	-	-	-	-	-	(0)	-
53	-	65	-	221	-	514	-	449	1	-	0	-	0	2	38	-	24	-
-	-	-	-	-	-	(160)	-	-	-	-	-	(38)	-	-	-	-	(122)	-
-	-	-	-	-	-	460	24	410	5	4	8	-	7	1	0	-	-	-
-	-	-	-	-	-	(240)	-	(17)	-	-	-	-	-	-	-	-	(223)	-
-	-	-	-	-	131	9,848	6,901	2,849	11	-	0	-	7	-	30	-	49	-
-	-	-	-	-	-	(843)	-	-	-	-	-	-	-	-	-	-	(842)	(1)
-	-	-	-	-	51	32,694	21,333	10,864	11	-	-	-	55	4	53	2	241	131
-	-	-	-	-	-	(409)	-	-	-	-	-	-	-	-	-	-	(408)	(1)
-	-	-	-	-	51	29,435	21,333	7,690	11	-	-	-	55	4	4	-	207	131
-	-	-	-	-	-	(381)	-	-	-	-	-	-	-	-	-	-	(381)	-
-	-	-	-	-	-	19,969	12,923	6,852	4	-	-	-	55	4	4	-	127	-
-	-	-	-	-	-	(28)	-	-	-	-	-	-	-	-	-	-	(27)	(1)
-	-	-	-	-	51	9,466	8,411	838	7	-	-	-	-	-	-	-	80	131
-	-	-	-	-	-	(434)	-	-	-	-	-	-	-	-	-	-	(434)	-
-	-	-	-	-	-	3,259	-	3,174	-	-	-	-	-	-	49	2	34	-
-	-	-	-	-	-	(550)	-	-	-	-	-	(159)	(2)	-	-	-	(389)	-
-	-	-	-	-	-	14,479	10,612	3,563	6	1	3	2	188	2	2	2	64	34
-	-	-	-	-	-	(343)	-	-	-	-	-	(84)	(2)	-	-	-	(257)	-
-	-	-	-	-	-	2,631	153	2,252	3	1	3	2	138	-	2	1	42	34
-	-	-	-	-	-	(177)	-	-	-	-	-	(75)	-	-	-	-	(102)	-
-	-	-	-	-	-	11,539	10,430	1,101	-	-	-	-	8	-	-	-	-	-
-	-	-	-	-	-	(30)	-	-	-	-	-	-	-	-	-	-	(30)	-
-	-	-	-	-	-	309	29	211	3	-	-	-	42	2	-	1	22	-
-	-	-	-	-	-	(439)	-	(102)	-	-	-	(143)	-	(1)	-	-	(193)	-
-	-	-	-	-	-	8,476	5,225	2,731	7	9	10	1	19	-	144	0	328	2
-	-	-	-	-	-	(439)	-	(102)	-	-	-	(143)	-	(1)	-	-	(193)	-
-	-	-	-	-	-	8,476	5,225	2,731	7	9	10	1	19	-	144	0	328	2
-	-	-	-	-	-	(457)	-	-	-	-	-	(32)	-	-	-	-	(425)	-
-	-	-	-	-	-	10,616	7,254	2,755	3	0	13	-	-	-	421	-	171	-
-	-	-	-	-	-	(457)	-	-	-	-	-	(32)	-	-	-	-	(425)	-
-	-	-	-	-	-	10,616	7,254	2,755	3	0	13	-	-	-	421	-	171	-
-	-	-	-	-	-	(580)	-	-	-	-	-	(333)	(4)	(0)	-	-	(243)	-
241	-	-	-	-	-	13,113	5,932	6,315	36	12	23	-	74	4	467	-	165	85
-	-	-	-	-	-	(580)	-	-	-	-	-	(333)	(4)	(0)	-	-	(243)	-
-	-	-	-	-	-	11,685	5,932	5,083	35	8	23	-	74	-	379	-	65	85
-	-	-	-	-	-	-	-	-	-	-	-	-	-	-	-	-	-	-
241	-	-	-	-	-	1,429	-	1,232	1	4	-	-	-	4	88	-	100	-

XV 林地開発

1 林地開発許可状況

開発行為 の目的	25年度		26年度		27年度		28年度		29年度		合計	
	件数	面積	件数	面積	件数	面積	件数	面積	件数	面積	件数	面積
	件	ha	件	ha	件	ha	件	ha	件	ha	件	ha
工場・事業場 用地の造成	-	-	-	-	(1)	(5)	(1)	(3)	(1)	(5)	(3)	(13)
住宅用地 の造成	(1)	(4)	-	-	-	-	-	-	-	-	(1)	(4)
ゴルフ場 の設置	-	-	-	-	-	-	-	-	-	-	-	-
レジャー施設 の設置	-	-	-	-	-	-	-	-	-	-	-	-
農用地の造成	-	-	-	-	-	-	-	-	-	-	-	-
土石の採掘	(2)	(27)	(6)	(177)	(7)	(42)	(7)	(93)	(4)	(45)	(26)	(384)
その他	-	-	1	3	2	3	1	4	-	-	4	10
計	(5)	(39)	(7)	(183)	(13)	(71)	(10)	(109)	(6)	(58)	(41)	(460)
	-	-	4	14	4	41	7	69	5	90	20	214

注()内は変更に係るもので外数

2 森林保全巡視状況

区分		25年度	26年度	27年度	28年度	29年度
保安林	面積 ha	98,003	98,906	99,746	100,650	101,648
	日数	82	88	89	97	91
林野火災 予防地域等	面積 ha	328,287	327,297	326,150	324,955	323,957
	日数	45	46	45	37	43
計	面積 ha	426,290	426,203	425,896	425,605	425,605
	日数	127	134	134	134	134

XVI 自然保護

1 緑地環境保全地域指定状況

(単位:ha)

名称	区域	面積	土地所有区分	
			公有地	民有地
総数	10地域	2,335	876	1,459
木谷峡緑地環境保全地域	岩国市錦町広瀬の一部	86	3	83
高瀬峡	周南市大字高瀬の一部	260	5	255
阿弥陀寺・苔谷	防府市大字牟礼及び周南市大字戸田の各一部	184	62	122
十種ヶ峰	山口市阿東町大字徳佐及び大字嘉年の各一部	460	290	170
般若寺	熊毛郡平生町大字宇佐木及び柳井市伊保庄の各一部	21	1	20
大寧寺	長門市深川湯本の一部	127	2	125
天花	山口市上宇野令の一部	147	28	119
姫山	山口市御堀、平井及び吉田の各一部	63	-	63
霜降山	宇部市大字善和、大字吉見、大字末信、大字沖の旦、大字中山、大字上宇部、及び大字川上の各一部	797	440	357
西ヶ河内・小松尾	山陽小野田市大字千崎及び大字高畑の各一部	190	45	145

2 自然記念物指定状況

(単位:ha)

名称	区域	面積	土地所有区分	
			公有地	民有地
総数	33件	54.76	3.18	51.58
マンシュウボダイジュ	岩国市錦町宇佐字蛇打谷の一部	5.60	-	5.60
蒲井八幡宮樹林	熊毛郡上関町大字長島字木崎の一部	3.90	-	3.90
二反田溜池のカキツバタ群落	美祿市美東町大字絵堂字大滝の一部	0.50	-	0.50
熊田溜池のミツガシワ群落	阿武郡阿武町大字宇生賀字下堤の一部	4.90	-	4.90
御山神社樹林	阿武郡阿武町大字惣郷字御山の一部	1.00	-	1.00
志度石神社樹林	大島郡周防大島町大字東屋代字二反田の一部	3.90	-	3.90
花尾八幡宮樹林	山口市徳地島地字前山の一部	1.10	-	1.10
無動寺樹林	柳井市阿月字畑及び字吉毛の一部	4.13	-	4.13
洪木八幡宮樹林	長門市大字洪木字宮の台、字八幡及び西門前の各一部	3.76	-	3.76
玉祖神社樹林	防府市大字大崎字寺屋敷の一部	0.96	-	0.96
中須八幡宮樹林	周南市大字中須南字宮地及び寺山の各一部	0.49	-	0.49
南原寺樹林	美祿市伊佐町伊佐字南原及び伊佐町堀越字井手ヶ迫の各一部	6.70	1.80	4.90
赤間神宮紅石山樹林	下関市大字阿弥陀寺町字阿弥陀寺町の一部	3.60	-	3.60
亀島ウバメガシ群落	大島郡周防大島町大字東安下庄字亀島の一部	0.25	0.20	0.05
尾国賀茂神社樹林	熊毛郡平生町大字尾国字二葉山及び字迫の各一部	0.50	-	0.50
下田八幡宮樹林	大島郡周防大島町大字西方字高田の一部	1.00	-	1.00
牛島のモクゲンジ群生地	光市大字牛島字越和田及び先越和田の各一部	1.00	-	1.00
中郷八幡宮樹林	山口市小郡上郷字宮ノ下山付の一部	1.00	-	1.00
徳佐上八幡宮樹林	山口市阿東町大字徳佐上字新田の一部	0.30	-	0.30
長尾八幡宮樹林	大島郡周防大島町大字西安下庄字神南の一部	1.00	-	1.00
白井田八幡宮樹林	熊毛郡上関町大字長島字高松の一部	0.90	-	0.90
龍王神社樹林	下関市大字吉見下字井上の一部	0.20	-	0.20
二俣神社樹林	周南市大字大向字二俣の一部	0.50	-	0.50
高松八幡宮樹林	熊毛郡田布施町大字麻郷字水上及び字羽山の各一部	1.50	-	1.50
二井寺山極楽寺樹林	岩国市周東町用田字二井寺の一部	1.00	-	1.00
椎尾八幡宮樹林	岩国市角字八幡の一部	1.50	-	1.50
相杜八幡宮樹林	岩国市周東町下久原字泉山の一部	0.70	-	0.70
浄福寺樹林	山口市嘉川字沖田東191番1の一部	0.13	-	0.13
飛龍八幡宮樹林	周南市大字須々万本郷字山の神1277番2の一部	0.46	-	0.46
松原八幡宮樹林	周南市大字小松原字荒瀬118番の一部	0.12	-	0.12
吉部田八幡宮樹林	山陽小野田市大字郡字金郷985番の一部	0.65	-	0.65
東荷神社樹林	光市大字東荷字山根270番1の一部他	0.28	-	0.28
ミヤマウメモドキ群落	阿武郡阿武町大字福田下字第一八幡原及び字大藪の各一部	1.23	1.18	0.05

XVII 鳥 獣 保 護

1 鳥獣保護区等の状況

(1) 鳥獣保護区

(単位:ha)

指 定 区 分	指定箇所数	管理者別箇所数		面 積			
		環境庁長官	知事	総数	国有地	民有地	水面
総 数	81	-	81	51,438	2,484	42,041	6,913
環 境 大 臣	-	-	-	-	-	-	-
知 事	81	-	81	51,438	2,484	42,041	6,913

(2) 特別保護地区

(単位:ha)

指 定 区 分	指定箇所数	管理者別箇所数		面 積			
		環境庁長官	知事	総数	国有地	民有地	水面
総 数	33	-	33	1,707	60	1,210	437
環 境 大 臣	-	-	-	-	-	-	-
知 事	33	-	33	1,707	60	1,210	437

(3) 休猟区

(単位:ha)

指 定 区 分	指定年度	指定箇所数	指定面積	指定期間	摘 要
知 事	27	3	6,090	H27.11.1~H30.10.31	
〃	28	4	4,713	H28.11.1~H31.10.31	
〃	29	8	9,697	H29.11.1~H32.10.31	

(4) 特定猟具使用禁止区域(銃器)

(単位:ha)

指 定 区 分	指定箇所数	面 積			摘 要
		総数	陸地	水面	
知 事	62	81,279	24,336	56,943	

(5) 狩猟鳥獣の捕獲制限及び猟法の制限区域等

(単位:ha)

指 定 区 分	制限区分	指定面積	指定期間
知 事	くくりわな架設禁止	7,832	H26.11.1~H31.10.31
	くくりわな架設制限	107,318	H29.4.1~H34.3.31
	鉛散弾規制地域	85	H12.11.1~永 年

(6)種類別、農林事務所別明細

ア 鳥獣保護区

(単位:ha)

区 分	指定箇所数	指定面積	内 訳			摘 要
			国有地	民有地	水面	
総 数	81	51,438	2,484	42,041	6,913	
岩 国	10	5,020	930	4,088	2	
柳 井	5	2,255	-	2,244	11	
周 南	10	4,473	710	3,526	237	
山 口	12	5,482	125	5,187	170	
美 祢	16	11,806	1	11,435	370	
下 関	14	7,488	86	6,882	520	
長 門	2	8,140	-	3,120	5,020	
萩	12	6,774	632	5,559	583	

イ 特別保護地区

(単位:ha)

区 分	指定箇所数	指定面積	内 訳			摘 要
			国有地	民有地	水面	
総 数	33	1,707	60	1,210	437	
岩 国	5	204	23	181	-	
柳 井	-	-	-	-	-	
周 南	4	593	-	356	237	
山 口	5	74	-	74	-	
美 祢	6	396	-	212	184	
下 関	9	245	37	194	14	
長 門	1	67	-	67	-	
萩	3	128	-	126	2	

ウ 休猟区

(単位:ha)

区 分	指定箇所数	指定面積	内 訳		摘 要
			陸地	公有水面	
総 数	15	20,500	20,462	38	
岩 国	-	-	-	-	
柳 井	-	-	-	-	
周 南	1	1,827	1,827	-	
山 口	5	8,706	8,693	13	
美 祢	1	905	905	-	
下 関	1	1,598	1,596	2	
長 門	-	-	-	-	
萩	7	7,464	7,441	23	

エ 特定猟具使用禁止区域(銃器)

(単位:ha)

区 分	指定箇所数	指定面積	内 訳		摘 要
			陸地	公有水面	
総 数	62	81,279	24,336	56,943	
岩 国	7	10,625	1,774	8,851	
柳 井	2	25,390	110	25,280	
周 南	16	11,324	5,109	6,215	
山 口	11	3,721	1,958	1,763	
美 祢	14	2,449	2,285	164	
下 関	6.5	19,512	10,540	8,972	
長 門	1.5	3,324	886	2,438	
萩	4	4,934	1,674	3,260	

オ 狩猟鳥獣の捕獲制限及び猟法の制限区域

(単位:ha)

農林事務所	制限区分	区 域	面 積	期 間
岩 国	くくりわな架設禁止	西中国地域国定公園 の区域及び羅漢山県 立自然公園の区域	7,832	H 26.11.1~H31.10.31
下関・長門	くくりわな架設制限	下関市、長門市の全域	107,318	H29.4.1~H34.3.31
周 南	鉛散弾規制地域	周南市向道湖	85	H12.11.1~永 年

カ 猟区

(単位:ha)

農林事務所	名 称	設定面積	摘 要
柳 井	周防大島猟区	13,715	

2 狩猟免許等交付状況

(1) 狩猟者登録

(単位:人)

年 度	総 数	内 訳			県外者 (内数)
		網・わな(旧甲種)	第一種(旧乙種)	第二種(旧丙種)	
23	3,304	1,806	1,463	35	122
24	3,241	1,843	1,360	38	116
25	3,180	1,845	1,294	41	112
26	3,202	1,910	1,254	38	109
27	3,247	1,965	1,240	42	99
28	3,373	2,100	1,232	41	118
29	3,405	2,153	1,206	46	117

(2) 手数料(再交付を含む)

(単位:件)

年度	経験者		初心者		狩猟免許 更 新	狩猟者 登 録	飼養鳥獣 登 録	免許等 再交付
	網・わな (旧甲種)	第一・二種 (旧乙・丙種)	網・わな (旧甲種)	第一・二種 (旧乙・丙種)				
23	74	9	371	44	620	3,304	251	19
24	33	9	159	27	2,008	3,241	242	43
25	21	19	167	44	460	3,180	224	16
26	28	9	177	47	896	3,202	212	31
27	40	27	227	69	1,799	3,247	157	33
28	38	25	291	58	573	3,373	164	37
29	55	21	225	38	954	3,405	-	31

3 狩猟者登録により捕獲された主な鳥獣

(1) 鳥類

(単位:羽)

年度	ゴイサギ	キ	ジ	ヤマドリ	コジュケイ	カモ類	シギ類	キジバト	カラス類	スズメ
23	-	459	48	3	1,341	2	226	208	68	
24	-	458	84	5	1,141	4	247	256	45	
25	-	375	65	5	1,345	2	185	395	32	
26	-	381	47	-	1,209	-	144	379	26	
27	-	387	31	8	990	-	121	124	28	
28	-	350	43	4	851	3	123	201	16	
29	-	323	19	7	1,249	1	79	165	13	

(2) 獣類

(単位:頭)

年度	イノシシ	キツネ	オスジカ	メスジカ	タヌキ	テ	ン	オスイタチ	ノウサギ	ノイヌ
23	6,672	3	613 (11)	585	434	1	-	200	-	
24	6,053	6	661 (31)	726	988	1	5	235	-	
25	5,789	3	742 (-)	759	451	2	-	191	-	
26	5,048	1	844 (5)	869	560	-	-	143	-	
27	8,007	2	416 (24)	522	580	2	1	185	-	
28	6,884	4	323 (2)	410	413	1	1	145	-	
29	4,642	3	438 (3)	465	266	-	-	114	-	

※()書きは、雌雄不明分。

4 知事等の捕獲許可による捕獲鳥獣

(1) 有害鳥獣

ア 鳥類

(単位:羽)

年度	ゴイサギ	カモ類	キジバト	カラス類	スズメ	ドバト	ヒヨドリ
23	3	3	3	891	247	58	17
24	5	14	-	663	349	72	308
25	-	17	5	540	329	13	219
26	6	20	4	614	124	122	312
27	6	24	3	697	185	219	127
28	2	16	5	625	167	351	221
29	28	11	17	460	12	412	121

イ 獣類

(単位:頭)

年度	ク	マ	イノシシ	オスジカ	メスジカ	キツネ	タヌキ	ノウサギ	ノイヌ	サル
23	10	8,718	707 (59)	761	1	562	52	-	284	
24	8	9,719	838 (59)	955	1	1,106	42	-	471	
25	10	9,462	1,028 (-)	1,004	-	714	27	-	549	
26	15	9,804	942 (18)	937	-	775	52	-	766	
27	9	12,016	783 (249)	905	-	952	25	-	772	
28	26	12,315	847 (357)	858	1	1,077	25	-	755	
29	10	10,489	942 (804)	997	1	1,161	51	-	668	

※()書きは、雌雄不明分。

(2) 飼養捕獲 (単位:羽)

年度	総数	メジロ	ホオジロ	ウソ	マヒワ
23	28	28	-	-	-
24	-	-	-	-	-
25	-	-	-	-	-
26	-	-	-	-	-
27	-	-	-	-	-
28	-	-	-	-	-
29	-	-	-	-	-

5 鳥獣飼養状況調 (単位:頭)

年度	総数	メジロ	ホオジロ	ウグイス	ヒバリ	ヤマガラ	ウソ	マヒワ	その他
23	251	163	34	1	-	1	-	1	51
24	242	150	34	1	-	-	-	-	57
25	224	136	34	1	-	-	-	-	53
26	212	118	32	-	-	-	-	-	62
27	157	93	34	-	-	-	-	-	30
28	214	85	27	-	-	-	-	-	102
29	202	82	22	-	-	-	-	-	98

6 猟区の成績

名称	開猟日数			入猟人員			捕獲数		
	予定日数	開猟日数	割合	予定人員	入猟者数	割合	鳥類	獣類	
	日	日	%	人	人	%	羽	頭	
周防大島猟区	普	23	23	100	14	50	357	49	-
	特	19	19	100	-	-	-	-	-

7 主たる法令違反調 (単位:件)

年度	総数	8条 (狩猟鳥 獣以外の 鳥獣捕獲)	11条1項 (期間外 狩猟)	20条 (無許可 飼育)	27条 (違法に捕 獲等した鳥 獣の飼養等)	38条 (日没後 人身事故 等)	55条1項 (期間中 の無登録 狩猟)	62条 (狩猟者 登録証等 不携帯)	その他
23	3	1	-	-	-	-	-	-	2
24	5	-	-	-	4	-	-	-	1
25	3	1	-	-	2	-	-	-	-
26	6	4	-	-	1	1	-	-	-
27	3	-	-	-	2	-	-	-	1
28	5	2	-	-	-	1	-	-	2
29	6	3	-	-	-	-	1	-	2

XVIII 自然公園

1 公園名称別、市町別、種類別面積

(単位:ha)

区分	総数	特別地域				普通地域
		特別保護地区	第1種特別地域	第2種特別地域	第3種特別地域	
総数	42,971	42	2,288	11,043	15,682	13,916
瀬戸内海国立公園	6,214	-	121	2,355	1,658	2,080
岩国市	514	-	-	514	-	-
柳井市	201	-	-	-	201	-
周防大島町	2,070	-	116	1242	701	11
上関町	383	-	-	68	315	-
田布施町	60	-	-	7	-	53
平生町	105	-	-	-	-	105
下松市	921	-	-	232	-	689
光市	192	-	-	192	-	-
周南市	1,651	-	0	58	441	1,152
防府市	75	-	-	5	-	70
下関市	42	-	5	37	-	-
秋吉台国定公園	4,502	-	718	1,759	1,185	840
美祢市	4,502	-	718	1,759	1,185	840
北長門海岸国定公園	12,384	-	900	4,992	4,818	1,674
下関市	1,303	-	58	368	814	63
長門市	4,442	-	455	1,382	1,496	1,109
萩市	5,187	-	376	2,511	1,876	424
阿武町	1,452	-	11	731	632	78
西中国山地国定公園	3,953	42	90	507	3,314	-
岩国市	3,953	42	90	507	3,314	-
羅漢山県立自然公園	3,879	-	5	100	550	3,224
岩国市	3,879	-	5	100	550	3,224
石城山県立自然公園	2,716	-	23	92	417	2,184
田布施町	498	-	-	-	127	371
光市	1,569	-	23	41	49	1,456
周南市	649	-	-	51	241	357
長門峡県立自然公園	5,656	-	351	913	2,660	1,732
山口市	3,287	-	217	561	1,301	1,208
萩市	2,369	-	134	352	1,359	524
豊田県立自然公園	3,667	-	80	325	1,080	2,182
下関市	3,667	-	80	325	1,080	2,182

注1) 海域公園地区(瀬戸内海国立公園:56.4ha、北長門国定公園:33ha)の面積は除く。

注2) 海域の普通地域の面積は除く。

2 自然公園内施設整備状況

(1)秋吉台国定公園(交付金)

市 町	事 業 種	事 業 量
美祢市	北秋吉台博物展示施設	橋(木造) 11.0m

(2)北長門海岸国定公園(交付金)

市 町	事 業 種	事 業 量
下関市	笠山園地歩道	歩道手摺改修 L=171.6m

XIX 研究・研修等

1 試験研究実績

(1) 試験研究課題

試 験 研 究 項 目	実施期間	主な実施場所
ア 育種・育苗		
○ 短期間で効率的に林業用種苗を生産する技術の開発	H 2 6 ~	山口市ほか
○ コンテナ苗生産の低コスト化に向けた研究	H 2 8 ~ H 3 2	山口市
○ 抵抗性クロマツの植栽後管理と資質向上に関する研究	H 2 9 ~ H 3 2	県内一円
イ 育 林		
○ シカ生息地における植栽技術の確立	H 2 6 ~ H 3 0	長門市ほか
○ 効率的な繁茂竹林対策の検証	H 2 7 ~ H 2 9	下関市ほか
ウ 森林保護		
○ 新規薬剤登録等森林・林業技術に関する試験	H 2 9	山口市
○ 侵略的外来線虫の分布拡大速度に及ぼす土着線虫と媒介昆虫密度の影響	H 2 6 ~ H 2 9	山口市ほか
○ 薬剤使用の制約に対応する松くい虫対策技術の刷新	H 2 7 ~ H 2 9	県内及び東北
○ マスダクロホシタマムシによるヒノキ集団枯損の要因解明と対応策の確立	H 2 8 ~ H 3 0	下関市
○ カシノナガキクイムシ被害防除実証試験	H 2 8 ~ H 3 2	萩市
エ 木材利用		
○ シイノキフローリング等木材含水率試験	H 2 9	
○ タケ全伐跡地の再生状況調査	H 2 9 ~	県内一円
オ 特用林産		
○ クロモジの栽培方法に関する研究	H 2 6 ~	山口市

(2) 試験研究実績の発表

発 表 誌 区 分	誌 数	掲載項目数
総 数	2 3	4 6
農 林 総 合 技 術 セ ン タ ー 発 行 誌	2	2 0
林 業 技 術 部 業 務 報 告 書	1	1 3
試 験 研 究 成 果 発 表 会 発 表 要 旨	1	7
他 機 関 発 行 誌	2 1	2 6
日 本 森 林 学 会	1	5
樹 木 医 学 会	1	1
林 業 山 口	1 2	1 2
樹 木 医 学 研 究	1	1
平成29年度森林・林業交流研究発表会	1	1
応用森林学会	1	2
応用動物昆虫学会	1	1
平成29年度林業薬剤等試験成績発表会	1	1
現代林業	1	1
山林	1	1

2 研修実績

研 修 項 目		実施回数	1回の日数	受講者数	延日数	延人員
		回	日	人	日	人
林業担い手研修	はい作業主任者技能	1	3	7	3	21
	玉掛け技能	1	3	4	3	12
	小型移動式クレーン運転技能	1	3	3	3	9
	車両系建設機械(掘削用等)運転技能	1	6	12	6	72
	車両系建設機械(解体用)運転技能	1	1	8	1	8
	不整地運搬車運転技能	1	2	17	2	34
	機械集材装置の運転の業務に係る特別教育	1	5	5	5	25
	伐木等の業務に係る特別教育	2	3	19	6	57
	刈払機作業に係る安全衛生教育	2	1	18	2	18
	伐木等の従事者安全衛生教育(共催)	3	1	93	3	93
	林業作業就業前研修(受託)	3	7	33	7	77
	車両系木材伐出機械の運転の業務に係る特別教育	3	2	46	6	92
	高度林業作業士育成研修(造林作業指揮者研修外)	2	40	6	11	64
	緑の雇用現場技能者育成研修(受託)	7	29	54	29	206
林業後継者育成技術研修(林業高校生徒)	2	5	33	5	83	
計	31		358	92	871	
林業指導者研修	県・市町職員等「伐木」	2	3	12	6	36
	県・市町職員等「刈払機」	2	1	20	2	20
	県林業技術職員等「指導能力向上」	1	1	18	1	18
	計	5		50	9	74
合 計		36		408	101	945

3 研究及び事業成果の普及指導状況

種 別	件 数	対 象 人 員
林業指導センター見学者	-	503
発 表 会	1	50
技 術 相 談	21	21

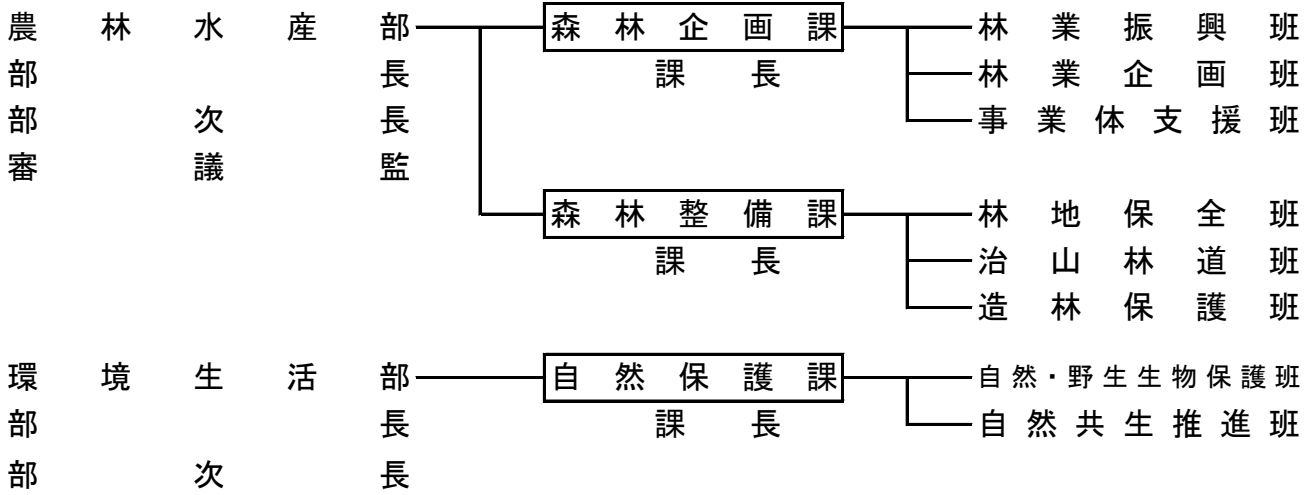
4 林木育種事業等実績

事業名	事業内容																		
林木育種園管理	<p>1 むつみ林木育種園の所在地及び面積 萩市大字吉部上字大河内 外 30.70ha</p> <p>2 保育管理 採種園下刈 9.05ha 作業道刈払 0.26ha</p>																		
優良種苗確保対策	<p>1 育種種子の精選種子量</p> <table border="1"> <thead> <tr> <th>樹種</th> <th>精選種子量</th> </tr> </thead> <tbody> <tr> <td>スギ</td> <td>7.8kg</td> </tr> <tr> <td>ヒノキ</td> <td>97.1kg</td> </tr> <tr> <td>抵抗性アカマツ</td> <td>1.1kg</td> </tr> <tr> <td>抵抗性クロマツ</td> <td>1.2kg</td> </tr> <tr> <td>計</td> <td>107.2kg</td> </tr> </tbody> </table> <p>2 母樹林整備 断幹 630本、剪定 780本、間伐 121本、施肥 2156本 木材搬出 26.93m³ 刈払い 1.85ha 着果促進処理 380本</p>	樹種	精選種子量	スギ	7.8kg	ヒノキ	97.1kg	抵抗性アカマツ	1.1kg	抵抗性クロマツ	1.2kg	計	107.2kg						
樹種	精選種子量																		
スギ	7.8kg																		
ヒノキ	97.1kg																		
抵抗性アカマツ	1.1kg																		
抵抗性クロマツ	1.2kg																		
計	107.2kg																		
実験林等管理	<p>実験林・展示林</p> <table border="1"> <thead> <tr> <th>名称</th> <th>所在地</th> <th>面積</th> </tr> </thead> <tbody> <tr> <td>木戸山実験林</td> <td>山口市仁保中郷</td> <td>123.71ha</td> </tr> <tr> <td>育林技術展示林</td> <td>山口市宮野上</td> <td>5.12ha</td> </tr> <tr> <td>実験実習林</td> <td>(林業指導センター構内)</td> <td>3.95ha</td> </tr> <tr> <td>樹木見本園</td> <td>(林業指導センター構内)</td> <td>1.14ha</td> </tr> <tr> <td>計</td> <td></td> <td>133.92ha</td> </tr> </tbody> </table>	名称	所在地	面積	木戸山実験林	山口市仁保中郷	123.71ha	育林技術展示林	山口市宮野上	5.12ha	実験実習林	(林業指導センター構内)	3.95ha	樹木見本園	(林業指導センター構内)	1.14ha	計		133.92ha
名称	所在地	面積																	
木戸山実験林	山口市仁保中郷	123.71ha																	
育林技術展示林	山口市宮野上	5.12ha																	
実験実習林	(林業指導センター構内)	3.95ha																	
樹木見本園	(林業指導センター構内)	1.14ha																	
計		133.92ha																	

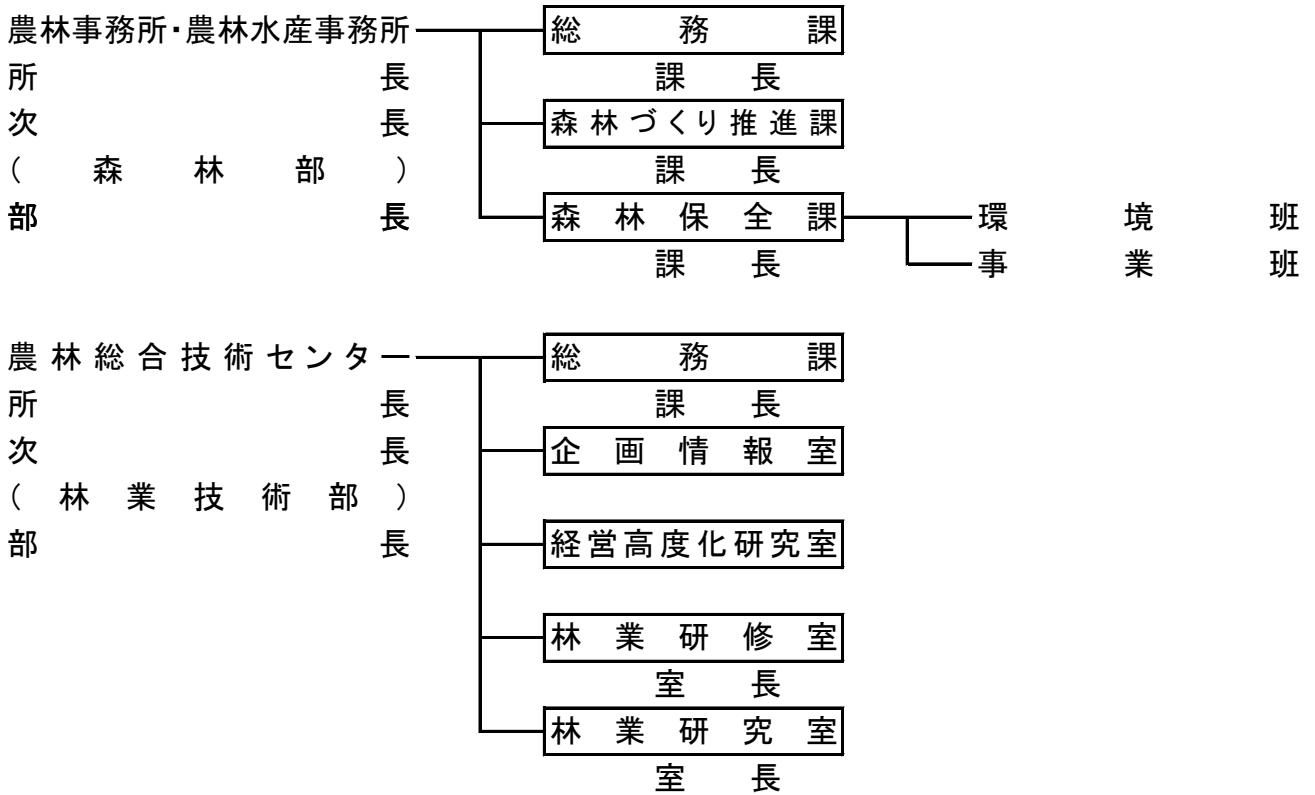
XX 林務関係行政機構

(平成30年4月1日現在)

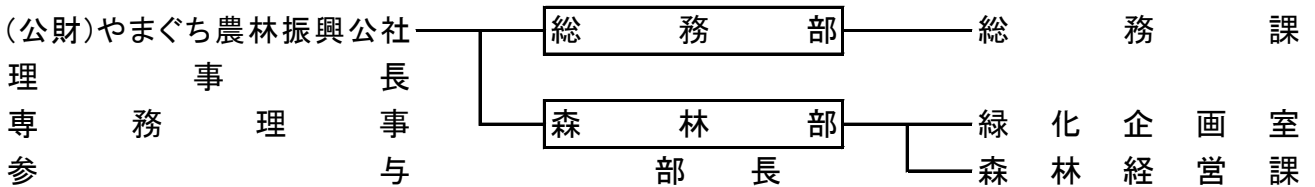
1 本庁



2 出先



3 その他



4 職員配置状況調

区分	職名 所属名	事務		技術(林業)			技術(林業以外)			合計 A+B+C
		吏員 A	吏員 B	内訳			農業 土木	土木	計 C	
				一 般	研 究	導 普 及 指 員				
本 庁	森林企画課	5	19	14	-	5	-	-	-	24
	林業振興班	5	3	3	-	-	-	-	-	8
	林業企画班	-	11	11	-	-	-	-	-	11
	事業体支援班	-	5	-	-	5	-	-	-	5
	森林整備課	3	18	18	-	-	-	1	1	22
	林地保全班	3	5	5	-	-	-	-	-	8
	治山林道班	-	6	6	-	-	-	1	1	7
	造林保護班	-	7	7	-	-	-	-	-	7
	自然保護課	-	3	3	-	-	-	-	-	3
	農林水産政策課	-	3	3	-	-	-	-	-	3
	ぶちうまやまぐち推進課	-	2	2	-	-	-	-	-	2
	農村整備課	-	1	1	-	-	-	-	-	1
	山口ゆめ花博推進室	-	1	1	-	-	-	-	-	1
	技術管理課	-	1	1	-	-	-	-	-	1
出 先	農林事務所・農林水産事務所 森 林	-	110	73	-	37	2	-	2	112
	岩 国	-	19	13	-	6	1	-	1	20
	柳 井	-	1	1	-	-	-	-	-	1
	周 南	-	16	10	-	6	1	-	1	17
	山 口	-	21	14	-	7	-	-	-	21
	美 祢	-	15	10	-	5	-	-	-	15
	下 関	-	20	13	-	7	-	-	-	20
	長 門	-	1	1	-	-	-	-	-	1
	萩	-	17	11	-	6	-	-	-	17
	農林総合技術センター	-	13	1	9	3	-	-	-	13
林業技術部	-	11	1	7	3	-	-	-	11	
企画情報室	-	1	-	1	-	-	-	-	1	
経営技術研究室	-	1	-	1	-	-	-	-	1	
計		8	171	117	9	45	2	1	3	182

XX I 平成 29 年度 決算 額

事 業 名	最 終	決 算 額	決 算
	予 算 額		国 庫 支 出 金
(款)農林水産業費	6,789,846 (1,642,616)	3,362,694 (1,607,365)	853,861 (955,377)
(項)林業費	6,789,846 (1,642,616)	3,362,694 (1,607,365)	853,861 (955,377)
(目)林業総務費	405,919	404,746	2,094
(事項)職員給与費	318,123	317,162	2,094
森林企画課	205,681	205,465	694
森林整備課	112,442	111,697	1,400
(事項)事業費支弁給与費	61,097	61,097	-
(事項)林業行政費	26,699	26,487	-
(目)林業振興指導費	1,065,853 (128,152)	1,039,248 (115,502)	83,643 (12,392)
(事項)民有林森林計画事業費	28,800	28,760	1,281
(事項)林業改良普及事業費	9,441	8,794	1,260
(事項)林業金融対策費	210,596	210,580	-
(事項)林業労働力対策費	26,750	24,633	2,628
(事項)林産物振興事業費	604,624 (128,152)	581,595 (115,502)	65,994 (12,392)
(事項)優良種苗確保事業費	10,583	10,024	-
(事項)森林資源保護対策費	2,170	2,083	370
(事項)大規模林業圏開発事業費	142,993	142,993	-
(目)森林病虫害防除費	14,948	14,893	6,055
(事項)松くい虫防除事業費	14,948	14,893	6,055

(単位:千円)

額 に 対 す る 財 源						
分担金 負担金	使用料 手数料	財産 収入	諸収入	繰入金 繰越金	県債	一般歳入
40,483	93	1,020	565,032	107,772 (237,648)	719,500 (371,400)	1,074,933
40,483	93	1,020	565,032 (42,940)	107,772 (237,648)	719,500 (371,400)	1,074,933
-	-	-	7,370	-	-	395,282
-	-	-	7,370	-	-	307,698
-	-	-	1,763	-	-	203,008
-	-	-	5,607	-	-	104,690
-	-	-	-	-	-	61,097
-	-	-	-	-	-	26,487
-	30	1,020	542,935 (42,940)	89,685 (60,170)	-	321,935
-	-	-	3	-	-	27,476
-	-	-	-	-	-	7,534
-	-	-	168,807	-	-	41,773
-	-	17	-	4,140	-	17,848
-	-	40	372,781 (42,940)	85,545 (60,170)	-	57,235
-	30	963	-	-	-	9,031
-	-	-	1,344	-	-	369
-	-	-	-	-	-	142,993
-	-	-	-	-	-	8,838
-	-	-	-	-	-	8,838

事業名	最終 予算額	決算額	決算
			国庫 支出金
(目)造林費	2,853,449 (894,571)	520,467 (872,058)	107,108 (633,598)
(事項)造林事業費	546,292 (621,203)	201,862 (619,109)	107,108 (405,872)
(事項)造林推進事業費	594,867 (273,368)	347,819 (252,949)	- (227,726)
(事項)やまぐち農林振興公社 運営費貸付金	1,741,503	1,741,503	-
(事項)県行造林経営費	1,184	1,183	-
(事項)事業費支弁給与費振替額	△ 30,397	△ 30,397	-
(目)農林総合技術センター費	10,081	10,045	-
(事項)林業試験研究費	10,081	10,045	-
(目)林道費	458,006 (224,190)	229,400 (224,137)	126,194 (117,612)
(事項)広域基幹林道開設事業費	336,248 (197,420)	165,406 (197,389)	83,501 (111,162)
(事項)普通林道開設事業費	61,876 (8,384)	54,668 (8,384)	42,693 (6,450)
(事項)ふるさと林道緊急 整備事業費	138,177 (18,386)	87,621 (18,364)	-
(事項)事業費支弁給与費振替額	△ 78,295	△ 78,295	-

(単位:千円)

額 に 対 す る 財 源						
分担金 負担金	使用料 手数料	財産 収入	諸収入	繰入金 繰越金	県債	一般歳入
-	-	-	7,171	18,087 (155,160)	1,100 (83,300)	387,001
-	-	-	-	18,087 (129,937)	1,100 (83,300)	75,567
-	-	-	7,171	- (25,223)	-	340,648
-	-	-	1,469,484	-	-	272,019
-	-	-	-	-	-	1,183
-	-	-	-	-	-	△ 30,397
-	63	-	7,540	-	-	2,442
-	63	-	7,540	-	-	2,442
40,483	-	-	-	- (22,225)	91,000 (84,300)	△ 28,277
23,483	-	-	-	- (16,627)	64,300 (69,600)	△ 5,878
-	-	-	-	- (1,934)	-	11,975
17,000	-	-	-	- (3,664)	26,700 (14,700)	43,921
-	-	-	-	-	-	△ 78,295

事業名	最終 予算額	決算額	決算
			国庫 支出金
(目)治山費	1,981,590 (395,703)	1,143,895 (395,668)	528,767 (191,775)
(事項)一般治山事業費	1,508,084 (378,956)	838,701 (378,921)	370,302 (186,263)
(事項)水源地域緊急整備事業費	239,166	117,915	51,852
(事項)保安林改良事業費	142,455	137,637	50,938
(事項)保全林整備事業費	13,538	13,538	6,200
(事項)林地荒廃防止事業費	66,949 (11,024)	36,698 (11,024)	15,869 (5,512)
(事項)小規模治山事業費	50,503 (5,723)	47,753 (5,723)	-
(事項)治山施設維持管理事業費	63,654	54,833	31,774
(事項)保安林整備管理費	7,115	6,794	1,832
(事項)林地開発許可事業費	676	576	-
(事項)事業費支弁給与費振替額	△ 110,550	△ 110,550	-
(款)災害復旧費	2,617	1,017	956
(項)農林水産施設災害復旧費	2,617	1,017	956
(目)林道災害復旧費	2,617	1,017	956
(事項)林道災害復旧事業費	2,617	1,017	956

(単位:千円)

額 に 対 す る 財 源						
分担金 負担金	使用料 手数料	財産 収入	諸収入	繰入金 繰越金	県債	一般歳入
-	-	-	16	-	627,400	△ 12,288
				(93)	(203,800)	
-	-	-	-	-	422,500	45,899
				(58)	(192,600)	
-	-	-	-	-	59,500	6,563
-	-	-	-	-	78,100	8,599
-	-	-	-	-	6,600	738
-	-	-	-	-	19,000	1,829
				(12)	(5,500)	
-	-	-	-	-	41,700	6,053
				(23)	(5,700)	
-	-	-	-	-	-	23,059
-	-	-	15	-	-	4,947
-	-	-	1	-	-	575
-	-	-	-	-	-	△ 110,550
-	-	-	-	-	-	61
-	-	-	-	-	-	61
-	-	-	-	-	-	61
-	-	-	-	-	-	61

事業名	最終 予算額	決算額	決算
			国庫 支出金
(款)衛生費	302,770 (10,207)	298,191 (10,207)	36,756 (4,592)
(項)環境衛生費	302,770 (10,207)	298,191 (10,207)	36,756 (4,592)
(目)狩猟費	83,688	80,974	29,524
(事項)鳥獣保護費	12,015	11,629	1,135
(事項)狩猟費	19,236	19,051	-
(事項)有害鳥獣捕獲事業費	52,437	50,294	28,389
(目)自然公園費	40,555 (10,207)	40,227 (10,207)	7,232 (4,592)
(事項)自然公園管理費	21,825	21,634	-
(事項)自然公園整備事業費	18,730 (10,207)	18,593 (10,207)	7,232 (4,592)
(目)自然保護費	178,527	176,990	-
(事項)職員給与費	113,379	112,938	-
(事項)自然保護企画調整費	637	583	-
(事項)自然保護対策費	7,402	6,612	-
(事項)自然保護啓発費	57,109	56,857	-

(単位:千円)

額 に 対 す る 財 源						
分担金 負担金	使用料 手数料	財産 収入	諸収入	繰入金 繰越金	県債	一般歳入
-	10,634	-	634	-	-	250,167
				(5,615)		
-	10,634	-	634	-	-	250,167
				(5,615)		
-	10,634	-	2	-	-	40,814
-	-	-	1	-	-	10,493
-	10,634	-	1	-	-	8,416
-	-	-	-	-	-	21,905
-	-	-	558	-	-	32,437
				(5,615)		
-	-	-	558	-	-	21,076
-	-	-	-	-	-	11,361
				(5,615)		
-	-	-	74	-	-	176,916
-	-	-	-	-	-	112,938
-	-	-	-	-	-	583
-	-	-	-	-	-	6,612
-	-	-	74	-	-	56,783

平成29年度 山口県森林・林業統計要覧

編 集 平成30年12月
山口県農林水産部森林企画課
TEL 083-933-3464
FAX 083-933-3479
