

I . X 平成 29 年度 定期点検調書抜粋（本編 2. 3. 6）

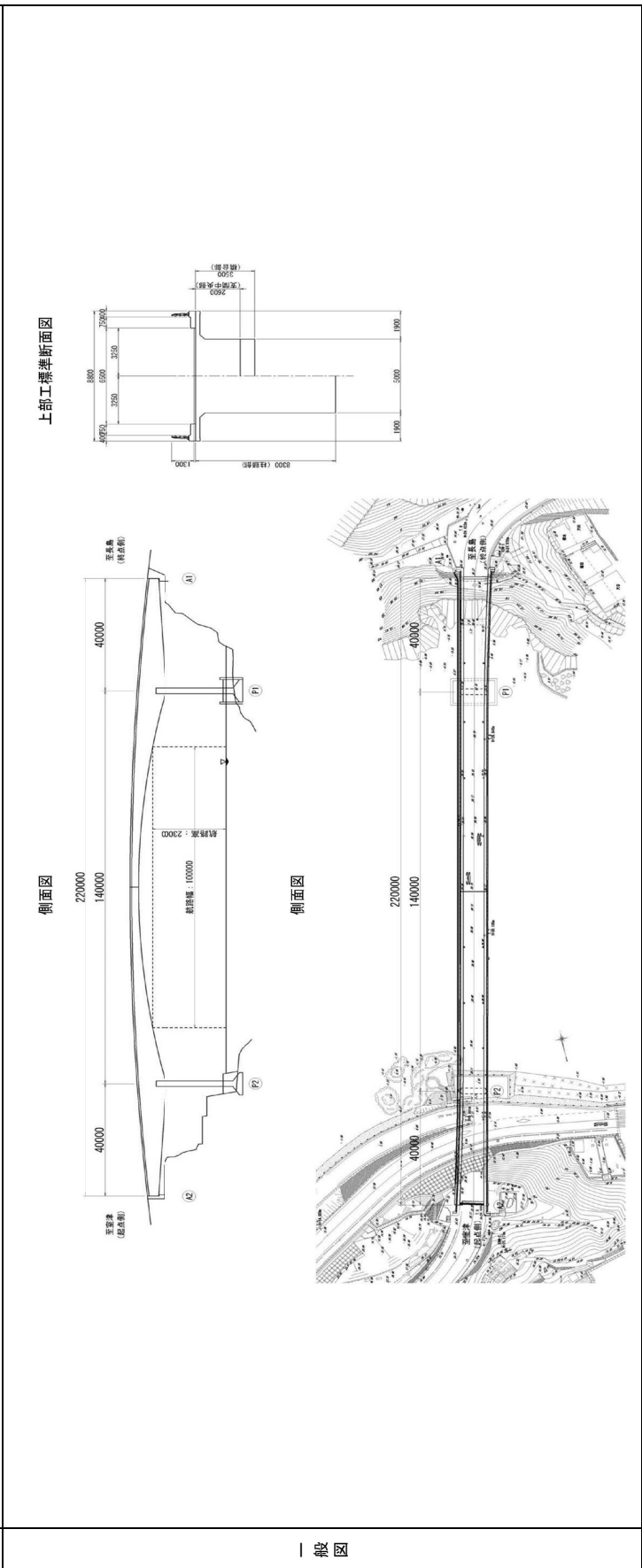
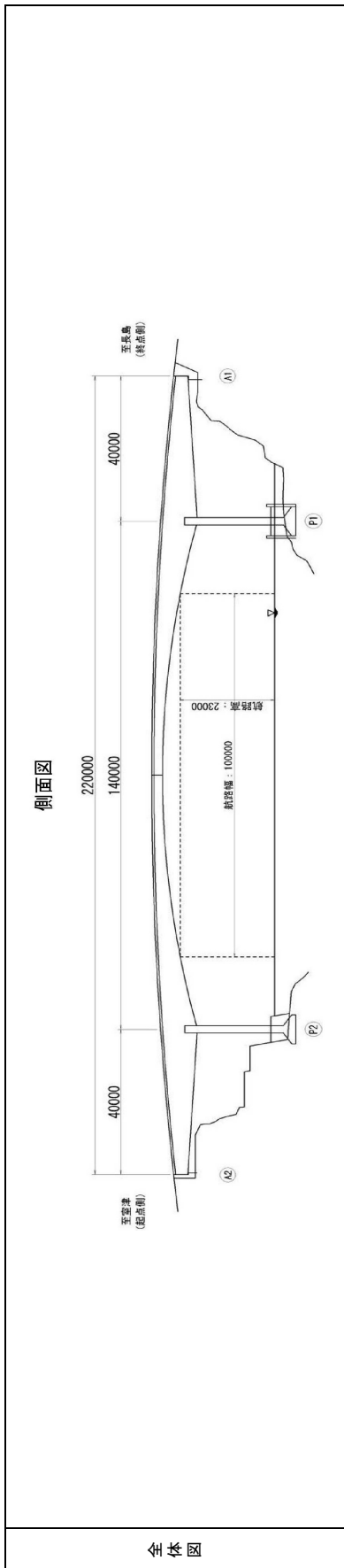
点検調査（その1） 橋梁の諸元と総合検査結果

| | | | | | | | | | |
|-------------|-------------------|---|------------|-----------------|-----------------------|-------------------|-----------------------|--------|----------------|
| フリガナ 橋梁名 | かみのせきおおほし 上関大橋 | | 主要地方道 光上関線 | 起點側 緯度 経度 | 33.83041 132.11732 | 終點側 緯度 経度 | 33.83235 132.11787 | 橋梁 I D | 41580 |
| 所在地 | 自 | 至 | 距離標 | 管轄 | | 柳井土木建築事務所 大島分室 | | 調査年 | 2017年11月09日 |
| | 自 | 至 | | | | | | 交通条件 | 562台 昼間12時間 |
| | 自 | 至 | | | | | | 大型混入率 | 4.9% |
| | 自 | 至 | | | | | | 荷重制限 | - |

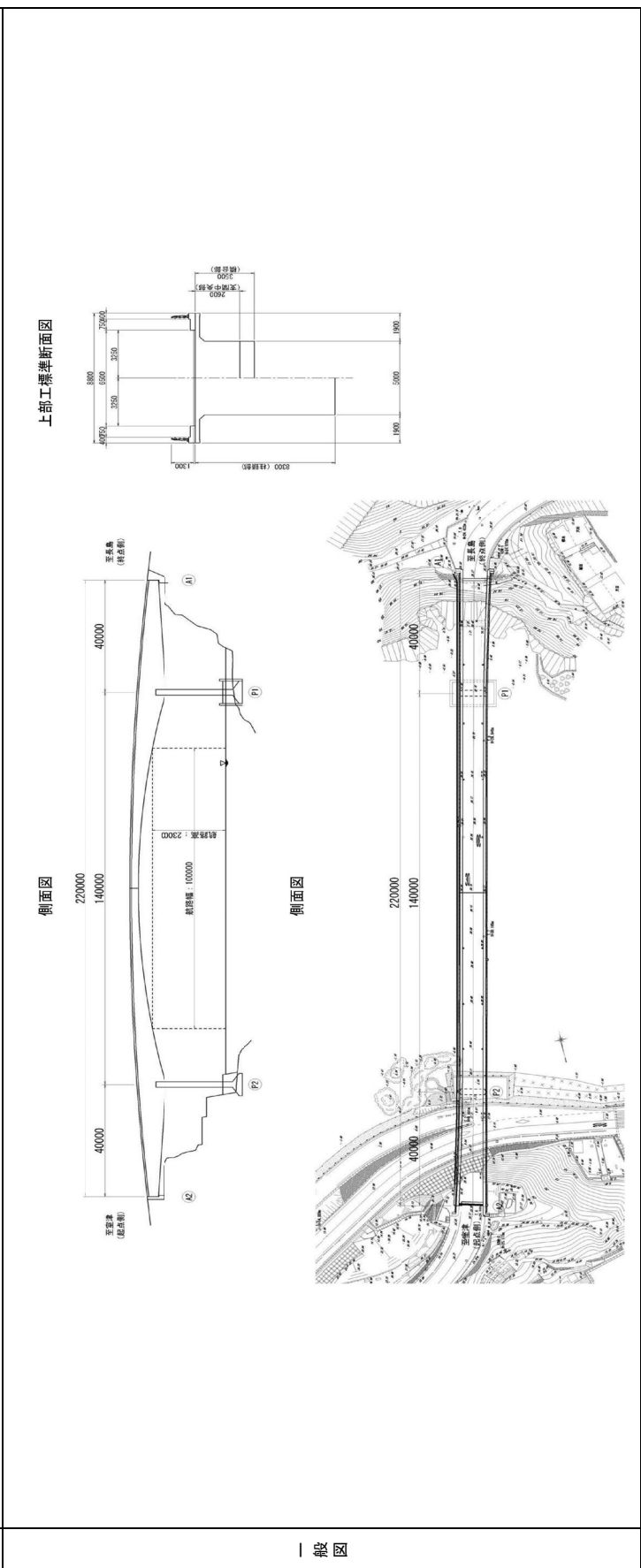
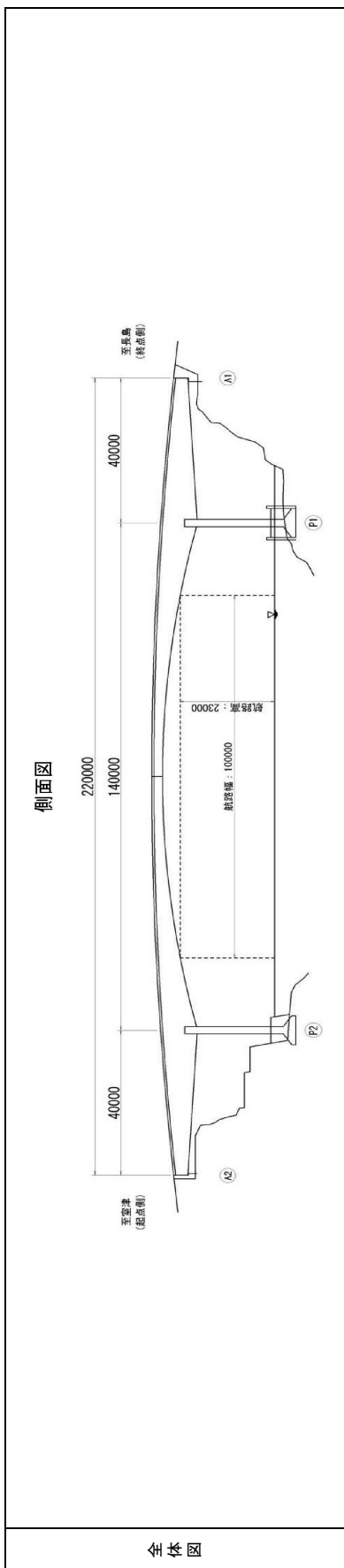
| | | | | | | | | | | | |
|--------|----------------|----|---------|--------|-------------------|-------|-------|-----|-------|-------------|-----------|
| 供用開始日 | 1969年06月01日 | 橋長 | 220.00m | 活荷重・等級 | 昭和42年 コンクリート標準示方書 | | | | 調査年 | 2017年11月09日 | |
| 上部構造形式 | 3径間連続有鈎ラーメン箱桁橋 | | | | 適用示方書 | 車道幅 | 車線車道幅 | 車線 | 歩道幅 | 地覆幅 | 中央 分離帯 |
| 下部構造形式 | 箱式橋台、I型橋脚 | | | | 全幅員 | 8.80m | 地覆幅 | 歩道幅 | 0.75m | 0.40m | - |
| 基礎形式 | 直接基礎 | | | | 幅員 | 6.50m | 有効幅員 | 1 | - | 0.75m | 0.40m |
| | | | | | 備考 | | | | | | |

| | |
|------------------|--|
| 健全度 (橋単 位) | II |
| 総合検査結果 | <p>上関大橋は、竣工後48年（昭和44年竣工）が経過した橋長220mのPC3径間連続有鈎ラーメン箱桁橋である。</p> <p>(1) 対策区分：E1、E2、C、S ①緊急対応の必要がある損傷（E1、E2、C、S） 該当損傷なし ②速やかに補修を行う必要がある損傷（C） ・ひびわれ ・ひびわれ ③詳細調査の必要がある損傷（S） 該当損傷なし</p> <p>(2) 対策区分：B、M ①状況に応じて補修を行う必要がある損傷（B） ・ひびわれ ・剥離・鉄筋露出、うき ・漏水・漏水・遊離石灰 ・その他 ②維持工事で対応する必要がある損傷（M） ・土砂詰まり ・伸縮装置</p> <p>(3) 主な損傷は、主桁、横桁のひびわれであるが、概ね塩害、乾燥収縮によると推測される。大きなひびわれが密になっている箇所は補修を行う必要があると思われる。</p> |

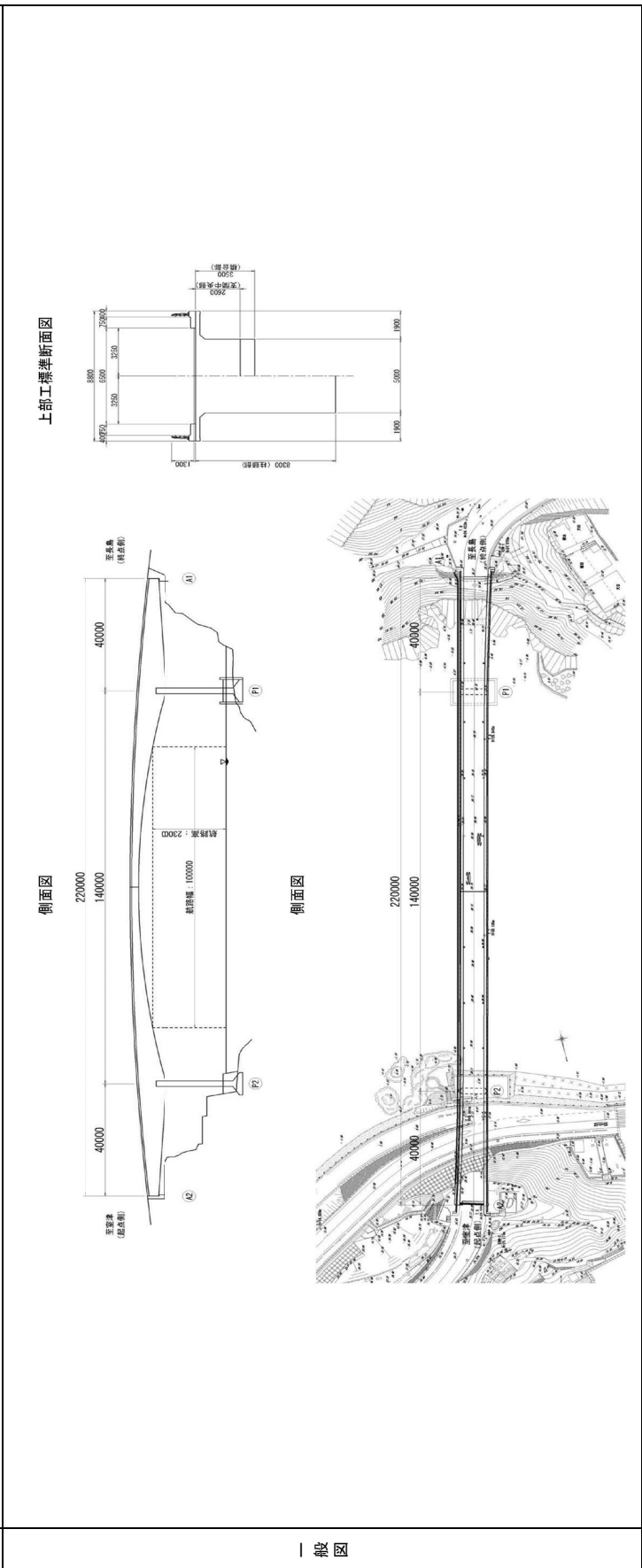
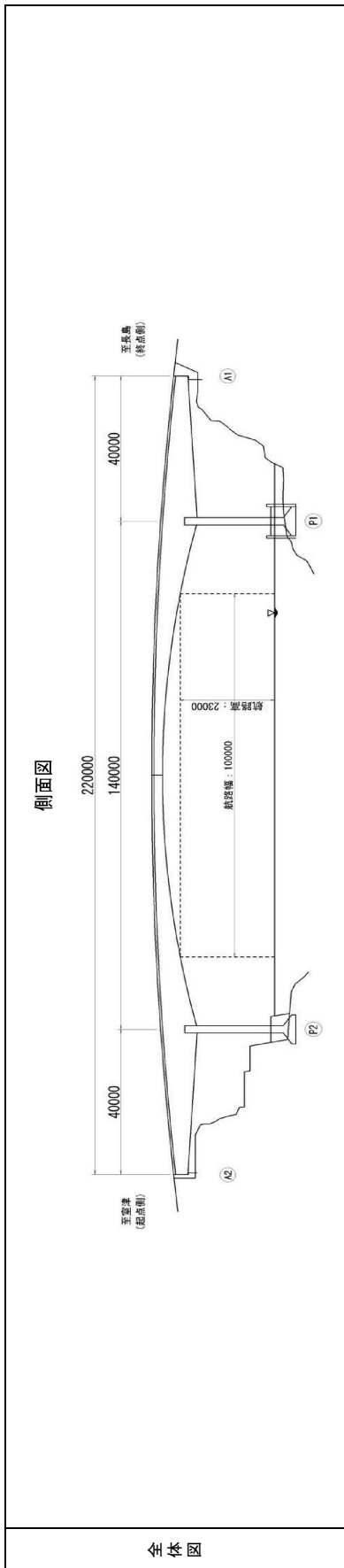
| | | | | | | | | | | | | | | | | | | |
|-------------|-------------------|--------------|--------------------|--------------|-----|-------|-----------|-------------|------|---------|--|-------------|--|---------|--|-------------|--|--|
| 点検調査 (その2) | | 径間別一般図 | | 1 | | 起点側 | | 緯度 33.83041 | | 終点側 | | 緯度 33.83235 | | 橋梁 I D | | 41580 | | |
| | | 経度 132.11732 | | 経度 132.11787 | | 橋梁コード | | 41580 | | 調査更新年月日 | | 2017年12月09日 | | 最新点検年月日 | | 2017年11月09日 | | |
| フリガナ 橋梁名 | かみのせきおおはし 上関大橋 | | 主要地方道 光上関線 | | 管轄 | | 柳井土木建築事務所 | | 大島分室 | | | | | | | | | |
| | 所在地 | | 自 上関町長島 至 上関町室津 | | 距離標 | | 自 至 | | | | | | | | | | | |



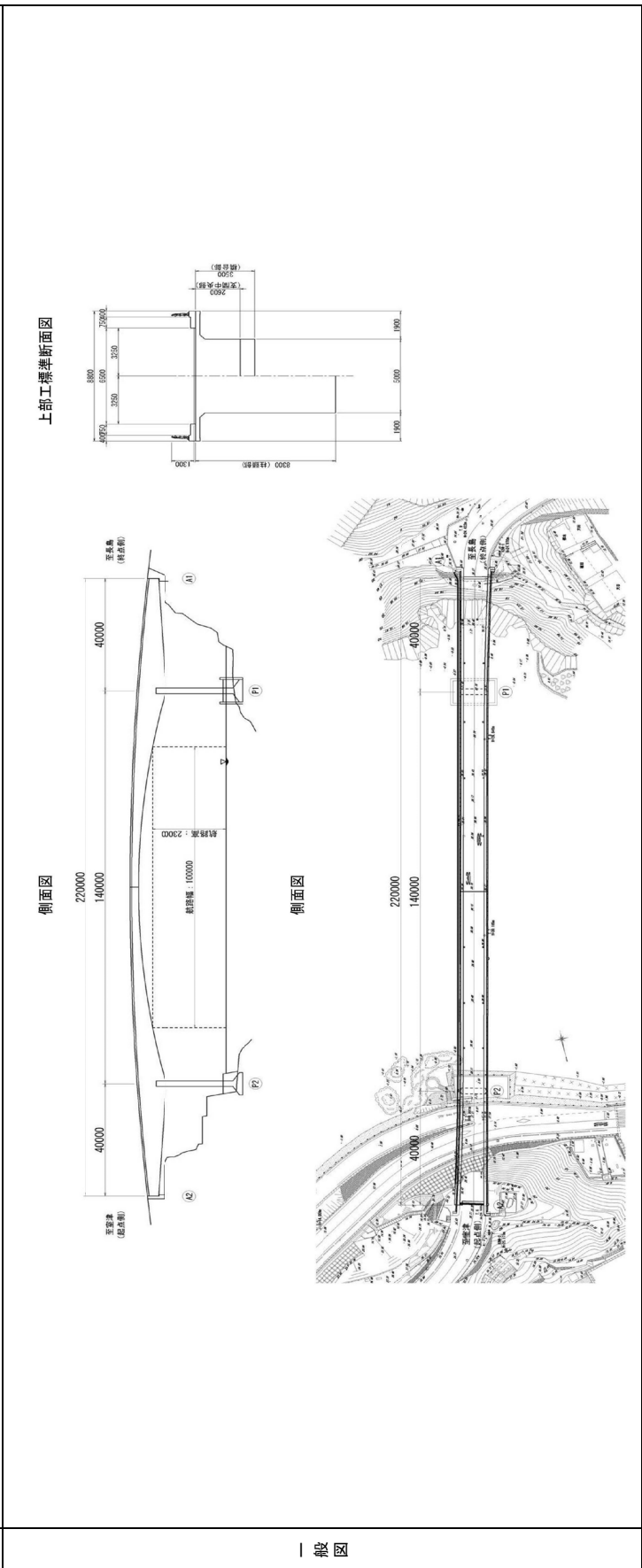
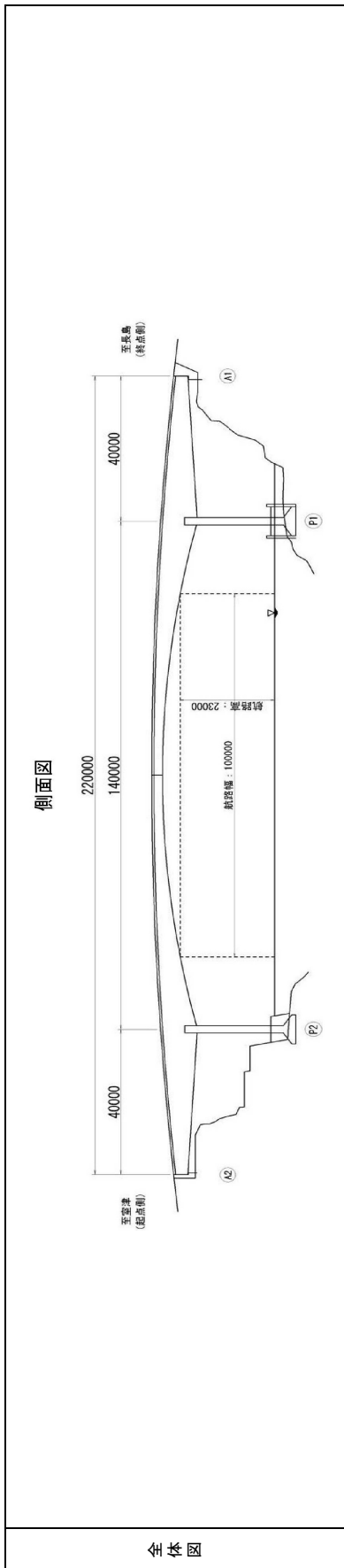
| | | | | | | | | | | | | | | | | | | |
|-------------|--------------------|--------------|--------------------|--------------|-----|-------|-----------|-------------|------|---------|--|-------------|--|---------|--|-------------|--|--|
| 点検調査 (その2) | | 径間別一般図 | | 2-1 | | 起点側 | | 緯度 33.83041 | | 終点側 | | 緯度 33.83235 | | 橋梁 I D | | 41580 | | |
| | | 経度 132.11732 | | 経度 132.11787 | | 橋梁コード | | 41580 | | 調査更新年月日 | | 2017年12月09日 | | 最新点検年月日 | | 2017年11月09日 | | |
| フリガナ 橋梁名 | かみのせきおおおはし 上関大橋 | | 主要地方道 光上関線 | | 管轄 | | 柳井土木建築事務所 | | 大島分室 | | | | | | | | | |
| | 所在地 | | 自 上関町長島 至 上関町室津 | | 距離標 | | 自 至 | | | | | | | | | | | |







| | | | | | | | | | | | | | | | | | | | | | |
|-------------------|--|-------------------|--|------------|--|-----|--|--------------------------|--|-------|--|--------------------------|--|---------|--|-------------|--|---------|--|-------------|--|
| 点検調査 (その2) 径間別一般図 | | 径間番号 | | 2-2 | | 起点側 | | 緯度 33.83041 経度 132.11732 | | 終点側 | | 緯度 33.83235 経度 132.11787 | | 橋梁 I D | | 41580 | | | | | |
| | | フリガナ 橋梁名 | | 主要地方道 光上関線 | | 管轄 | | 柳井土木建築事務所 | | 橋梁コード | | 41580 | | 調査更新年月日 | | 2017年12月09日 | | 最新点検年月日 | | 2017年11月09日 | |
| 所在地 | | かみのせきおおはし 上関大橋 | | 路線名 | | 距離標 | | 自 | | 至 | | 大島分室 | | | | | | | | | |
| | | 自 上関町長島 | | | | | | | | | | | | | | | | | | | |
| | | 至 上関町室津 | | | | | | | | | | | | | | | | | | | |



| | | | | | | | | | | | |
|-------------------|--------------------|-------|-------|-----------|------------|----|-----------|---------|-------------|-----------|-------------|
| 点検調査 (その2) 径間別一般図 | | 径間番号 | | 3 | | | | | | | |
| | | 起点側 | 緯度 | 33.83041 | 終点側 | 緯度 | 33.83235 | 橋梁 I D | 41580 | | |
| | | 起点側 | 経度 | 132.11732 | 終点側 | 経度 | 132.11787 | | | | |
| フリガナ 橋梁名 | かみのせきおおおはし 上関大橋 | | 路線名 | | 主要地方道 光上関線 | | 橋梁コード | | | 41580 | |
| | 所在地 | 自 | 上関町長島 | 距離標 | | | 管轄 | | | 柳井土木建築事務所 | |
| 至 | | 上関町室津 | | | | | | 調査更新年月日 | 2017年12月09日 | | |
| | | | | | | | | 最新点検年月日 | | | 2017年11月09日 |



| 点検調査 (その3) 現地状況写真 | | | 径間番号 | | 1 | |
|---|--------------------|-----------|--|-----------|-----------|-------------|
| フリガナ 橋梁名 | かみのせきおおおはし 上関大橋 | | 主要地方道 光上関線 | | 橋梁コード | |
| 所在地 | 自 上関町長島 | 至 上関町室津 | 管轄 | 柳井土木建築事務所 | 調査更新年月日 | 2017年12月09日 |
| | 自 上関町室津 | 至 上関町室津 | | 大島分室 | 最新点検年月日 | 2017年11月09日 |
| 起點側 | 緯度 | 33.83041 | 終點側 | 緯度 | 33.83235 | 橋梁 I D |
| | 経度 | 132.11732 | | 経度 | 132.11787 | 41580 |
| 写真番号 | 1 | 撮影年月日 | 2017.08.31 | 写真番号 | 2 | 撮影年月日 |
| 径間番号 | 1 | | メモ | 径間番号 | 1 | メモ |
| 写真説明 | 側面全景 | | 起點右 | 写真説明 | 側面全景 | |
|  | | |  | | | |
| 写真番号 | 3 | 撮影年月日 | 2017.12.09 | 写真番号 | 2 | 撮影年月日 |
| 径間番号 | 1 | | メモ | 径間番号 | 1 | メモ |
| 写真説明 | 橋面 | | 起點側 | 写真説明 | | |
|  | | |  | | | |

現地状況写真

| 点検調査（その3） 現地状況写真 | | | | | | | | | | | |
|---|-------------------|--------------------|------------|------------|------|-----------------|-----------------------|-----------------|-----------------------|--------|-------|
| フリガナ 橋梁名 | かみのせきおおはし 上関大橋 | | | 主要地方道 光上関線 | 1 | 起点側 緯度 経度 | 33.83041 132.11732 | 終点側 緯度 経度 | 33.83235 132.11787 | 橋梁 I D | 41580 |
| | 所在地 | 自 上関町長島 至 上関町室津 | | | | | | | | | |
| 写真番号 | 5 | 撮影年月日 | 2017.08.31 | 写真番号 | 6 | 撮影年月日 | 2017.08.31 | | | | |
| 径間番号 | 1 | メモ | | | 径間番号 | 1 | | | | | |
| 写真説明 | 桁下面 | | | | 写真説明 | 桁下面 | | | | | |
|  | | | | | | | | | | | |
| 写真番号 | 7 | 撮影年月日 | 2017.12.09 | 写真番号 | 8 | 撮影年月日 | 2017.08.31 | | | | |
| 径間番号 | 1 | メモ | | | 径間番号 | 1 | | | | | |
| 写真説明 | 桁下面 | | | | 写真説明 | A1橋台 | | | | | |
|  | | | | | | | | | | | |
|  | | | | | | | | | | | |

現地状況写真

| 点検調査 (その3) 現地状況写真 | | | | 径間番号 | | 1 | |
|---|--------------------|--|------------|-----------------------------------|-------------|-------|------------|
| フリガナ 橋梁名 | かみのせきおおおはし 上関大橋 | | | 路線名 | 主要地方道 光上関線 | | |
| | 所在地 | 自 | 上関町長島 | | 自 | | |
| | | 至 | 上関町室津 | 至 | | | |
| | 起點側 | 緯度 33.83041 経度 132.11732 | 終點側 | 緯度 33.83235 経度 132.11787 | 橋梁 I D | 41580 | |
| | 管轄 | 柳井土木建築事務所 大島分室 | | 橋梁コード | 41580 | | |
| | | | | 調査更新年月日 | 2017年12月09日 | | |
| | | | | 最新点検年月日 | 2017年11月09日 | | |
| 写真番号 | 9 | 撮影年月日 | 2017.12.09 | 写真番号 | 10 | 撮影年月日 | 2017.12.09 |
| 径間番号 | 1 | | メモ | 径間番号 | 1 | | メモ |
| 写真説明 | P1橋脚 | 起點側 | | 写真説明 | P1橋脚 | 終點側 | |
|  | |  | | | | | |
| 写真番号 | 11 | 撮影年月日 | 2017.08.31 | 写真番号 | 12 | 撮影年月日 | 2017.08.31 |
| 径間番号 | 1 | | メモ | 径間番号 | 1 | | メモ |
| 写真説明 | P2橋脚 | 起點側 | | 写真説明 | P2橋脚 | 終點側 | |
|  | |  | | | | | |

現地状況写真

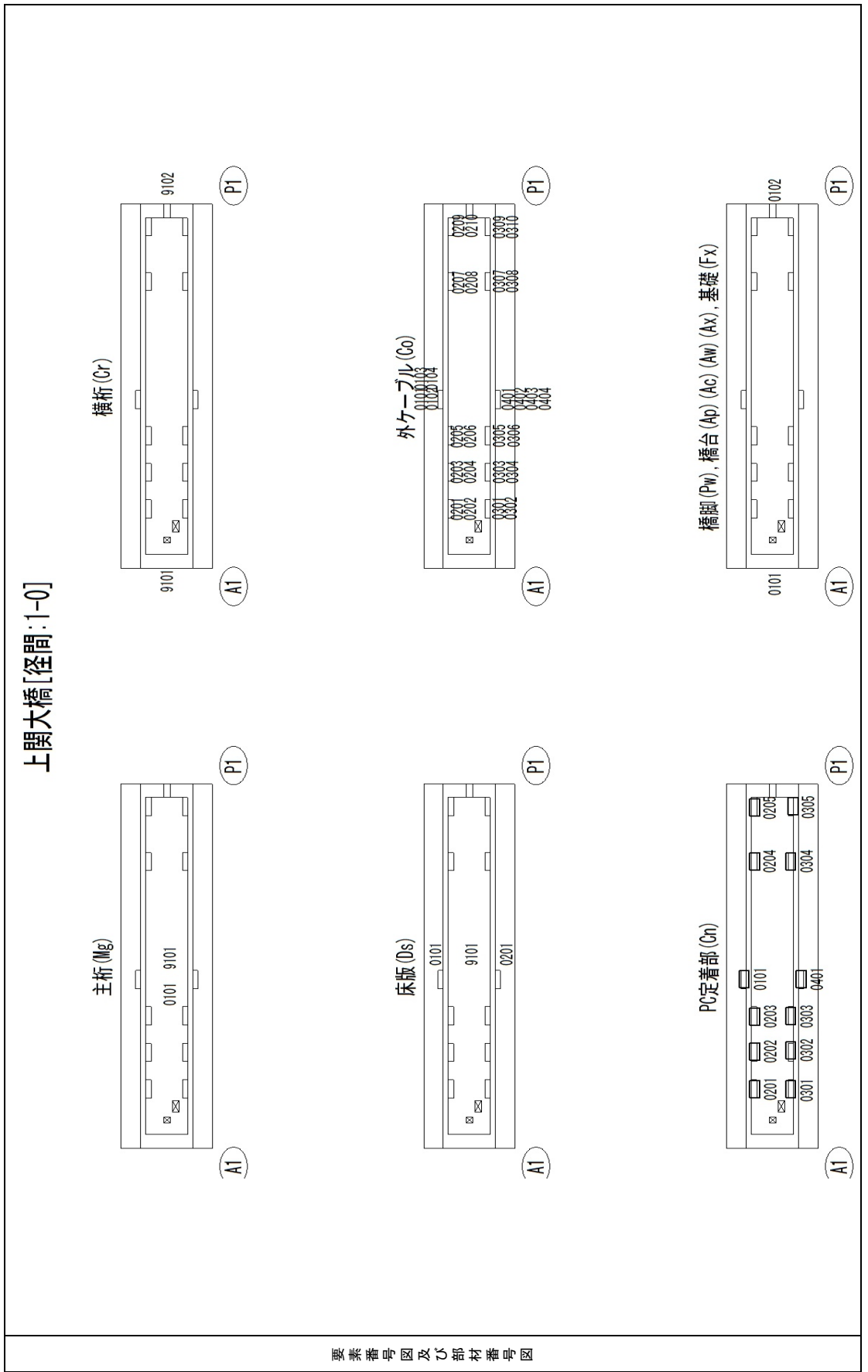
| 点検調査 (その3) 現地状況写真 | | | | 径間番号 | | 1 | | | | | |
|---|-------------------|--------------------|--|------|----------------|-----------------|----------------|-----------------|-------------|-------|-------|
| フリガナ 橋梁名 | かみのせきおおはし 上関大橋 | | | 管轄 | 33.83041 緯度 | 132.11732 経度 | 33.83235 緯度 | 132.11787 経度 | 橋梁 I D | 41580 | |
| | 所在地 | 自 上関町長島 至 上関町室津 | | | | | | | | | 橋梁コード |
| | | 主要地方道 光上関線 | | | 調査更新年月日 | 2017年12月09日 | | 最新点検年月日 | 2017年11月09日 | | |
| | | 距離標 | 自 至 | | | 柳井土木建築事務所 | 大島分室 | | | | |
| 写真番号 | 13 | 撮影年月日 | 2017.12.09 | | 写真番号 | 14 | | 撮影年月日 | 2017.12.09 | | |
| 径間番号 | 1 | | メモ | | 径間番号 | 1 | | | メモ | | |
| 写真説明 | 伸縮装置 | | A1 | | 写真説明 | 伸縮装置 | | P1-P2 | | | |
|  | | |  | | | | | | | | |
| 写真番号 | 15 | 撮影年月日 | 2017.12.09 | | 写真番号 | 16 | | 撮影年月日 | 2017.12.09 | | |
| 径間番号 | 1 | | メモ | | 径間番号 | 1 | | | メモ | | |
| 写真説明 | 伸縮装置 | | A2 | | 写真説明 | 橋名板 | | 漢字 | | | |
|  | | |  | | | | | | | | |

現地状況写真

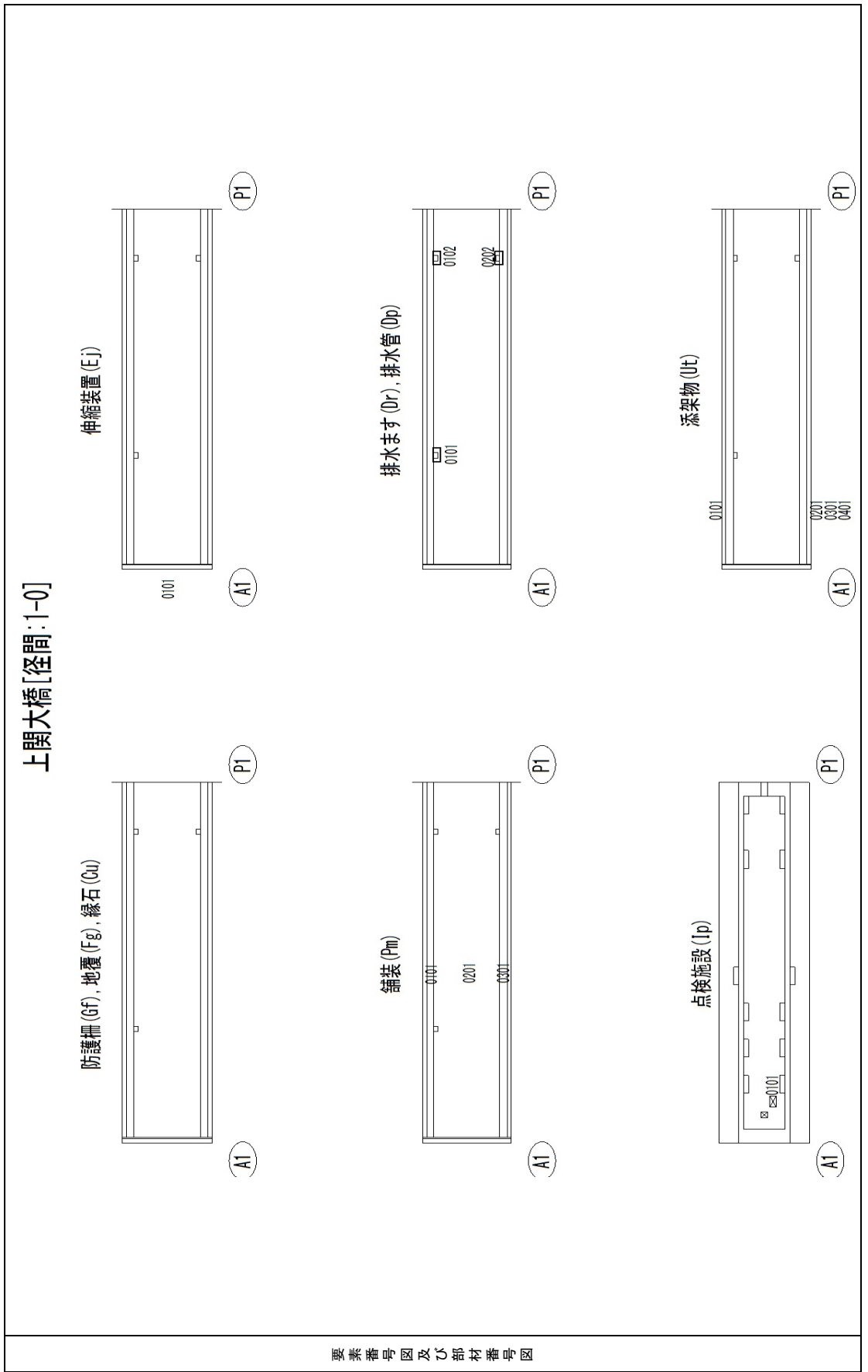
| 点検調査（その3） 現地状況写真 | | | | 径間番号 | | 1 | | | | |
|---|--------------------|--|------------|--------|-----------------|-----------------------|-----------------|-----------------------|--------|-------|
| フリガナ 橋梁名 | かみのせきおおおはし 上関大橋 | | 主要地方道 光上関線 | | 起点側 緯度 経度 | 33.83041 132.11732 | 終点側 緯度 経度 | 33.83235 132.11787 | 橋梁 I D | 41580 |
| | 所在地 | 自 上関町長島 至 上関町室津 | 距離標 | 自 至 | | | | | | |
| 写真番号 | 17 | 撮影年月日 | 2017.12.09 | 写真番号 | 18 | 撮影年月日 | 2017.12.09 | 径間番号 | 1 | メモ |
| 写真説明 | 橋名板 | ひらがな | | 写真説明 | 河川名板 | 上関海峡 | | | | |
|  | |  | | | | | | | | |
| 写真番号 | 19 | 撮影年月日 | 2017.12.09 | 写真番号 | | 撮影年月日 | | 径間番号 | | メモ |
| 写真説明 | 竣工歴板 | 昭和44年6月 | | 写真説明 | | | | | | |
|  | | | | | | | | | | |

現地状況写真

| | | | | | | | | | | | |
|-------------------------|-------------------|--------------------|-----|------------|----|-------------------|-----|---------|-------------|---------|-------------|
| 点検調書 (その4) 要素番号図及び部材番号図 | | 径間番号 | 1 | 起点側 | 緯度 | 33.83041 | 終点側 | 緯度 | 33.83235 | 橋梁 I D | 41580 |
| | | | | 経度 | 経度 | 132.11732 | | 経度 | 132.11787 | | |
| フリガナ 橋梁名 | かみのせきおおはし 上関大橋 | | 路線名 | 主要地方道 光上関線 | | 管轄 | | | | 橋梁コード | 41580 |
| | 所在地 | 自 上関町長島 至 上関町室津 | 距離標 | 自 至 | | 柳井土木建築事務所 大島分室 | | 調査更新年月日 | 2017年12月09日 | 最新点検年月日 | 2017年11月09日 |

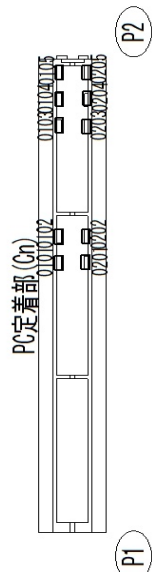
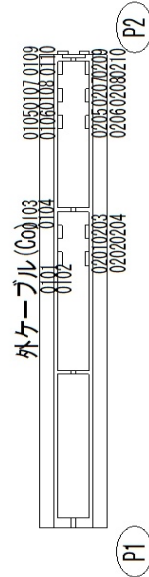
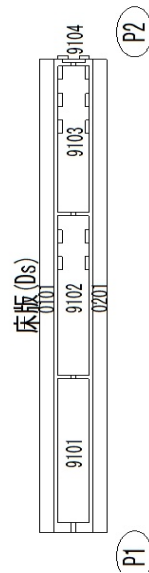
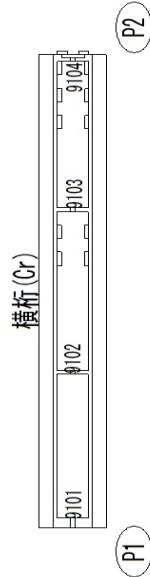
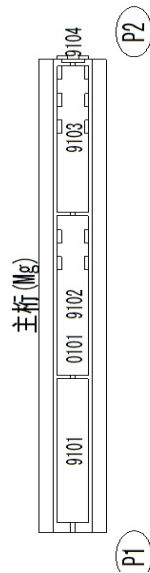


| | | | | | | | | | |
|-------------------------|-------------------|------------|------------|------------|-----------------------------------|-------|-------------------------------------|--------------------------------|-------|
| 点検調書 (その4) 要素番号図及び部材番号図 | | 径間番号 | 1 | 起点側 | 緯度 33.83041 経度 132.11732 | 終点側 | 緯度 33.83235 経度 132.11787 | 橋梁 I D | 41580 |
| フリガナ 橋梁名 | かみのせきおおはし 上関大橋 | | | 主要地方道 光上関線 | 管轄 | 橋梁コード | 41580 | | |
| | 所在地 | 自 上関町長島 | 至 上関町室津 | | | | 柳井土木建築事務所 調査更新年月日 2017年12月09日 | 大島分室 最新点検年月日 2017年11月09日 | |



| | | | | | | | | | | | |
|-------------------------|-------------------|--------------------|-----|------------|----|-------------------|-----|---------|-------------|---------|-------------|
| 点検調書 (その4) 要素番号図及び部材番号図 | | 径間番号 | 2-1 | 起点側 | 緯度 | 33.83041 | 終点側 | 緯度 | 33.83235 | 橋梁 I D | 41580 |
| | | | | 経度 | 経度 | 132.11732 | | 経度 | 132.11787 | | |
| フリガナ 橋梁名 | かみのせきおおはし 上関大橋 | | 路線名 | 主要地方道 光上関線 | | 管轄 | | 橋梁コード | | | |
| | 所在地 | 自 上関町長島 至 上関町室津 | 距離標 | 自 | 至 | 柳井土木建築事務所 大島分室 | | 調査更新年月日 | 2017年12月09日 | | |
| | | | | | | | | | | 最新点検年月日 | 2017年11月09日 |

上関大橋 [径間:2-1]

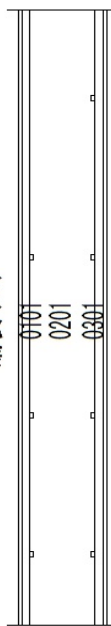


要素番号図及び部材番号図

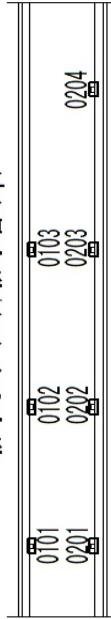
| | | | | | | | | | | | |
|-------------------------|-----------|-------------|-----|-----|-----------|----------|-----|----|-----------|--------|-------|
| 点検調書 (その4) 要素番号図及び部材番号図 | | 径間番号 | 2-1 | 起点側 | 緯度 | 33.83041 | 終点側 | 緯度 | 33.83235 | 橋梁 I D | 41580 |
| | | | | 経度 | 132.11732 | | | 経度 | 132.11787 | | |
| フリガナ | かみのせきおおはし | | | | | | | | | | |
| 橋梁名 | 上関大橋 | | | | | | | | | | |
| 所在地 | 自 | 上関町長島 | | | | | | | | | |
| | 至 | 上関町室津 | | | | | | | | | |
| 管轄 | | 柳井土木建築事務所 | | | | | | | | | |
| 管轄 | | 大島分室 | | | | | | | | | |
| 路線名 | | 主要地方道 光上関線 | | | | | | | | | |
| 距離標 | | 自 | | | | | | | | | |
| | | 至 | | | | | | | | | |
| | | 橋梁コード | | | | | | | | | |
| | | 41580 | | | | | | | | | |
| | | 調査更新年月日 | | | | | | | | | |
| | | 2017年12月09日 | | | | | | | | | |
| | | 最新点検年月日 | | | | | | | | | |
| | | 2017年11月09日 | | | | | | | | | |

上関大橋 [径間: 2-1]

舗装 (Pm)



排水ます (Dr), 排水管 (Dp)



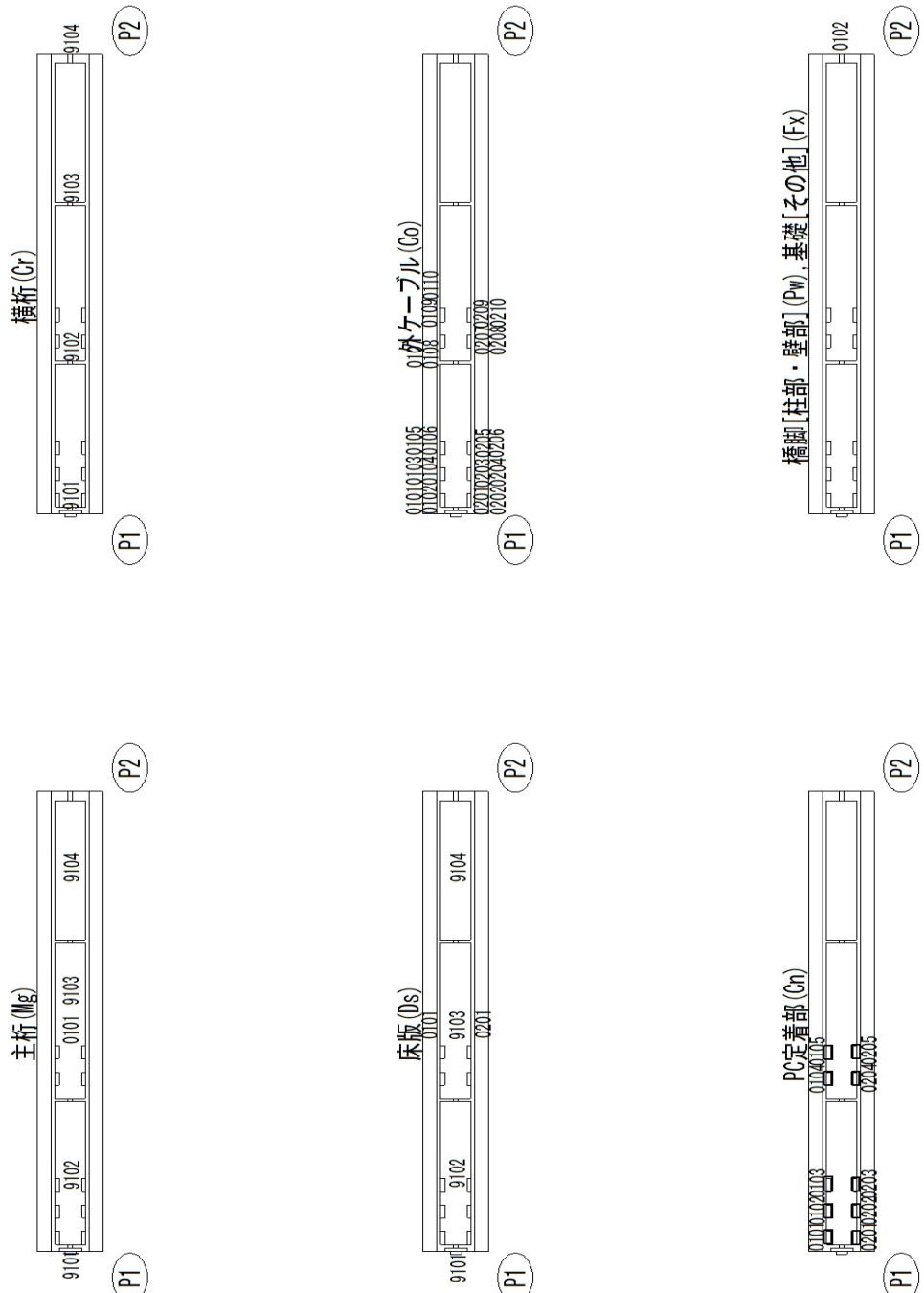
添架物 (Ut)



要素番号図及び部材番号図

| | | | | | |
|-------------------------|-----------------------|-----------------------|-------------|-------|----|
| 点検調書 (その4) 要素番号図及び部材番号図 | | 径間番号 | | 2-2 | |
| フリガナ 橋梁名 | かみのせきおおおはし 上関大橋 | | | | |
| | 所在地 | 自 上関町長島 至 上関町室津 | | | |
| 管轄 | 路線名 | | 主要地方道 光上関線 | | |
| | 距離標 | | 自 至 | | |
| 起点側 | 緯度 | 経度 | 終点側 | 緯度 | 経度 |
| 33.83041 132.11732 | 33.83235 132.11787 | 33.83235 132.11787 | 橋梁 I D | 41580 | |
| 調査更新年月日 | | | 2017年12月09日 | | |
| 最新点検年月日 | | | 2017年11月09日 | | |

上関大橋 [径間: 2-2]



要素番号図及び部材番号図

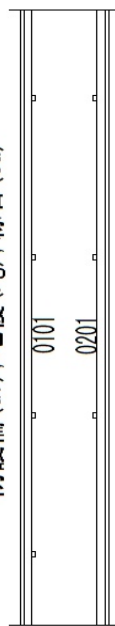
| | | | | | | | |
|-----|----|-----------|-----|----|-----------|--------|-------|
| 起點側 | 緯度 | 33.83041 | 終点側 | 緯度 | 33.83235 | 橋梁 I D | 41580 |
| | 経度 | 132.11732 | | 経度 | 132.11787 | | |

| | | | |
|------------|--------------|------|-----|
| 点検調書 (その4) | 要素番号図及び部材番号図 | 径間番号 | 2-2 |
|------------|--------------|------|-----|

| | | | | | | |
|-------------|--------------------|-----|------------|---------|-------------------|-------------|
| フリガナ 橋梁名 | かみのせきおおはし 上関大橋 | 路線名 | 主要地方道 光上関線 | 橋梁コード | 41580 | |
| 所在地 | 自 上関町長島 至 上関町室津 | 距離標 | 自 至 | 調査更新年月日 | 2017年12月09日 | |
| | | | | 管轄 | 柳井土木建築事務所 大島分室 | |
| | | | | | 最新点検年月日 | 2017年11月09日 |

上関大橋 [径間:2-2]

防護柵 (Gf), 地覆 (Fg), 縁石 (Gu)



P1

P2

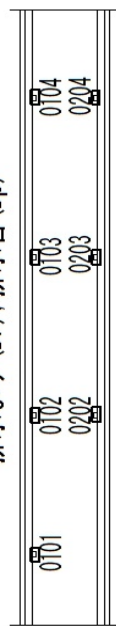
舗装 (Pm)



P1

P2

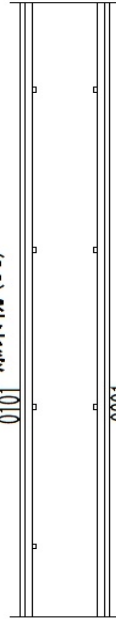
排水ます (Dr), 排水管 (Dp)



P1

P2

添架物 (Ut)

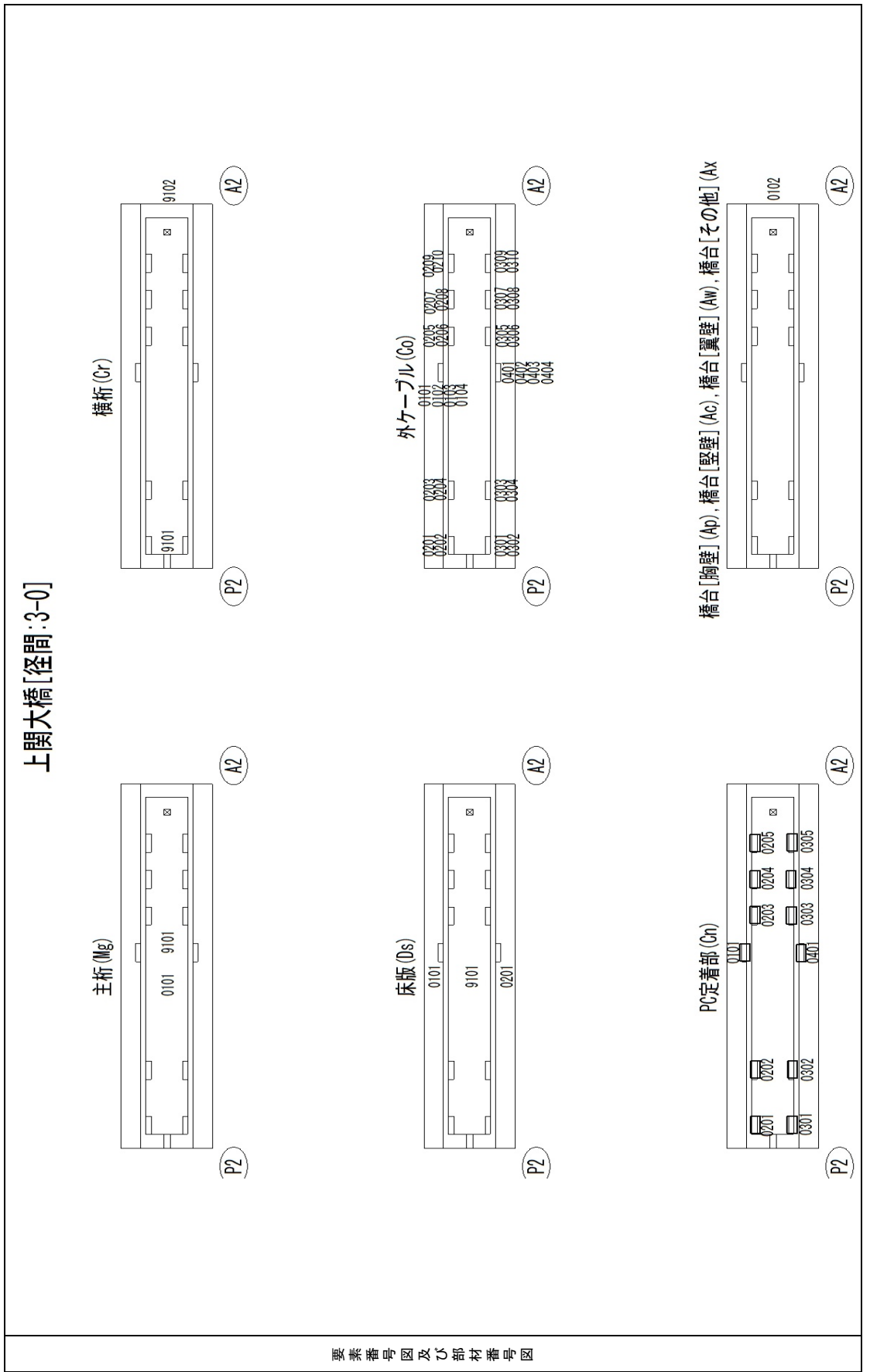


P1

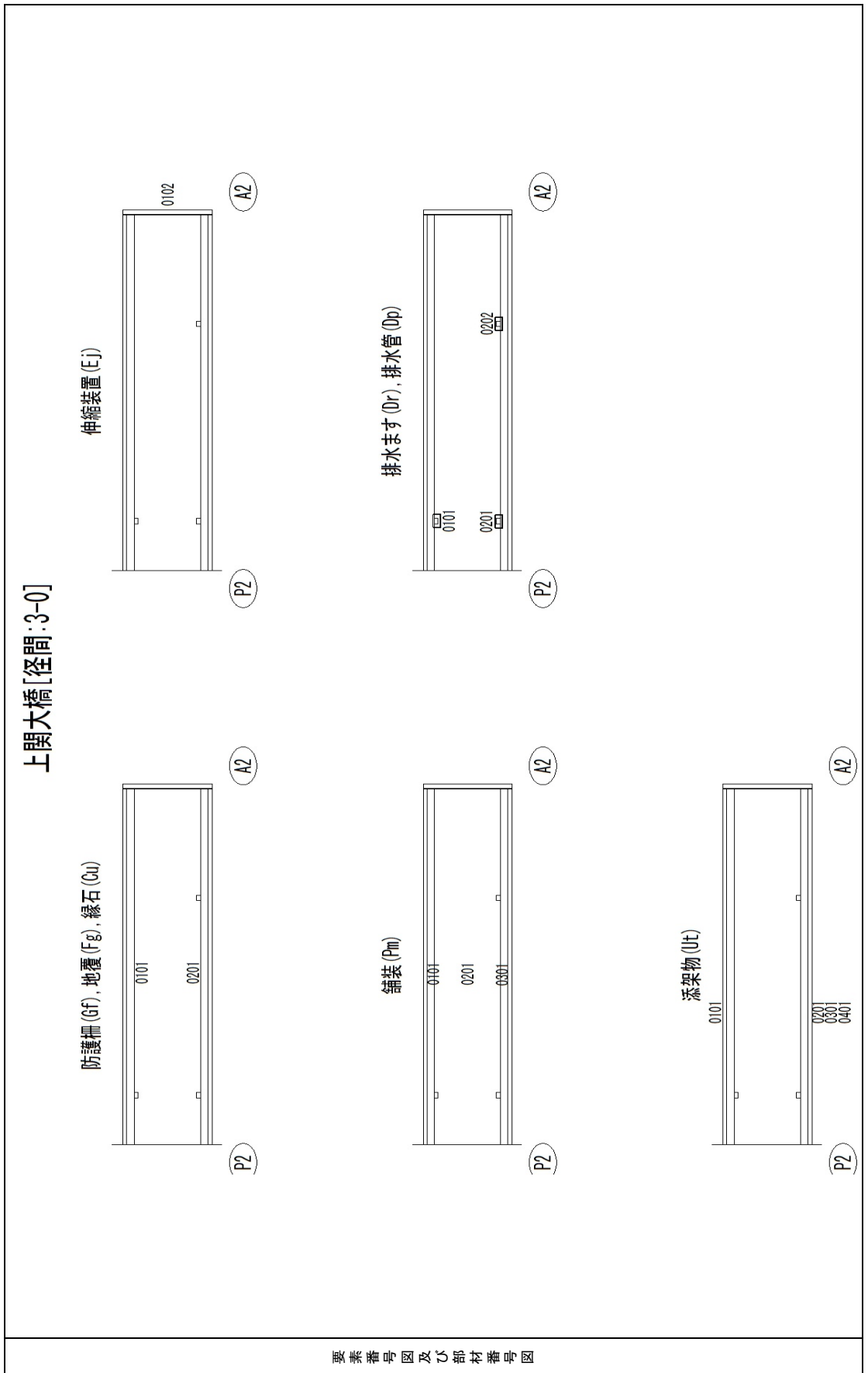
P2

要素番号図及び部材番号図

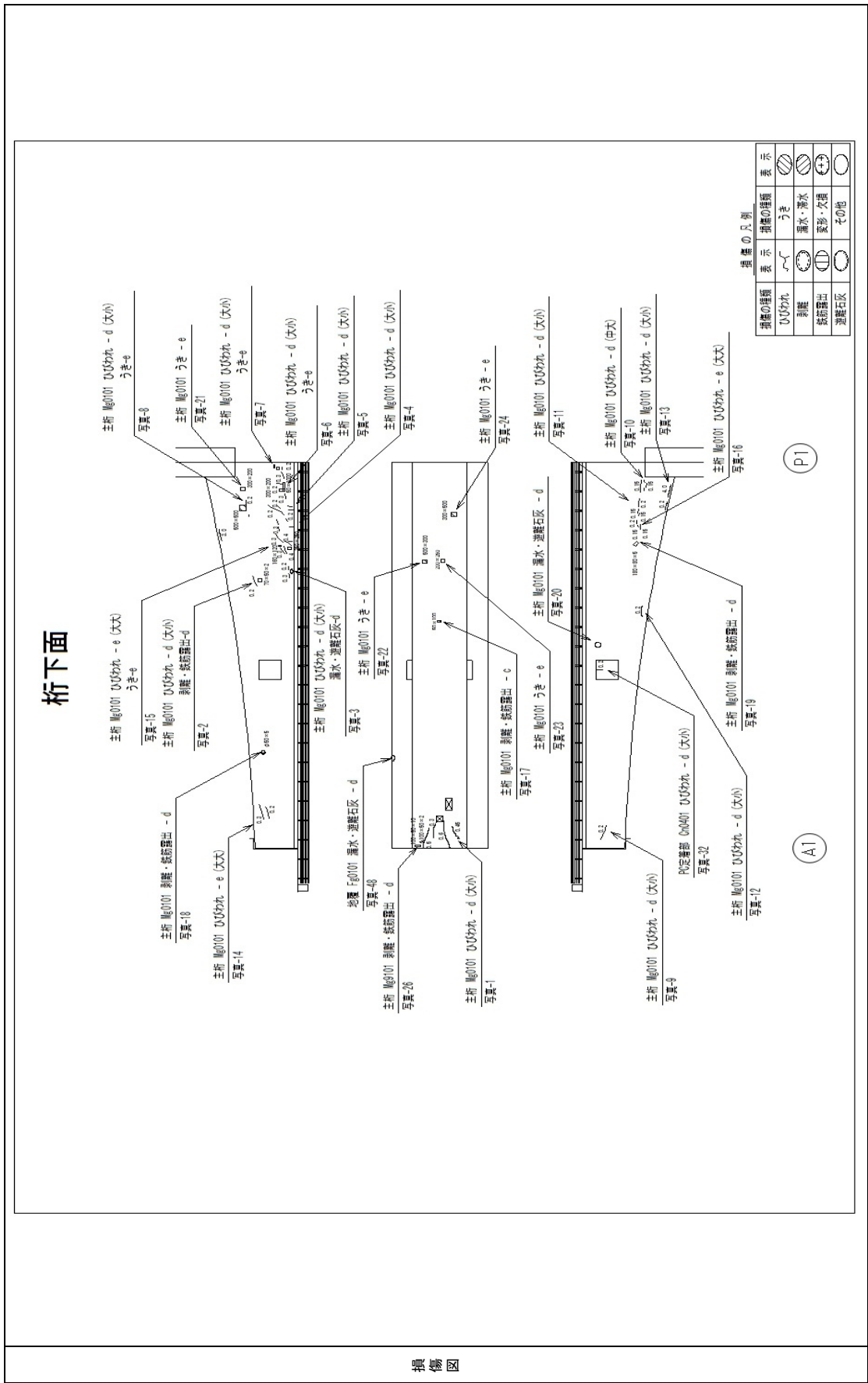
| | | | | | | | | | |
|-------------------------|-------------------|--------------------|------------|-----|-----------------------------------|-------------------|-----------------------------------|-------------|---------|
| 点検調書 (その4) 要素番号図及び部材番号図 | | 径間番号 | 3 | 起点側 | 緯度 33.83041 経度 132.11732 | 終点側 | 緯度 33.83235 経度 132.11787 | 橋梁 I D | 41580 |
| フリガナ 橋梁名 | かみのせきおおはし 上関大橋 | | 主要地方道 光上関線 | 管轄 | | 橋梁コード | | 41580 | |
| | 所在地 | 自 上関町長島 至 上関町室津 | | 距離標 | 自 至 | 柳井土木建築事務所 大島分室 | 調査更新年月日 | 2017年12月09日 | 最新点検年月日 |



| | | | | | | | | | | | |
|-------------------------|-------------------|--------|------------|-----|----------|-----------------------|-------|----------|-----------------------|--------------------|----------------------------|
| 点検調書 (その4) 要素番号図及び部材番号図 | | 径間番号 | 3 | 起点側 | 緯度 経度 | 33.83041 132.11732 | 終点側 | 緯度 経度 | 33.83235 132.11787 | 橋梁 I D | 41580 |
| フリガナ 橋梁名 | かみのせきおおはし 上関大橋 | | 主要地方道 光上関線 | 管轄 | 管轄 | 柳井土木建築事務所 大島分室 | 橋梁コード | 41580 | | | |
| | 所在地 | 自 至 | | | | | | 距離標 | 自 至 | 調査更新年月日 最新点検年月日 | 2017年12月09日 2017年11月09日 |



| | | | | | | | | | |
|-----------------|--------------------|------|-----|------------|-----------------------------------|------------------------|-----------------------------------|--------|-------|
| 点検調査書 (その5) 損傷図 | | 径間番号 | 1 | 起点側 | 緯度 33.83041 経度 132.11732 | 終点側 | 緯度 33.83235 経度 132.11787 | 橋梁 I D | 41580 |
| フリガナ 橋梁名 | かみのせきおおおはし 上関大橋 | | 路線名 | 主要地方道 光上関線 | | 管轄 | 橋梁コード 41580 | | |
| 所在地 | 自 | 至 | 距離標 | | | 調査更新年月日 2017年12月09日 | | | |
| | 自 | 至 | | | | 最新点検年月日 2017年11月09日 | | | |
| | 自 | 至 | | | | 柳井土木建築事務所 大島分室 | | | |



損傷の凡例

| 損傷の種類 | 表示 | 損傷の種類 | 表示 |
|-------|----|-------|----|
| U10ワレ | ○ | うき | ○ |
| 剥離 | ○ | 漏水・湧水 | ○ |
| 鉄筋露出 | ○ | 露砂・欠損 | ○ |
| 遊離石版 | ○ | その他 | ○ |

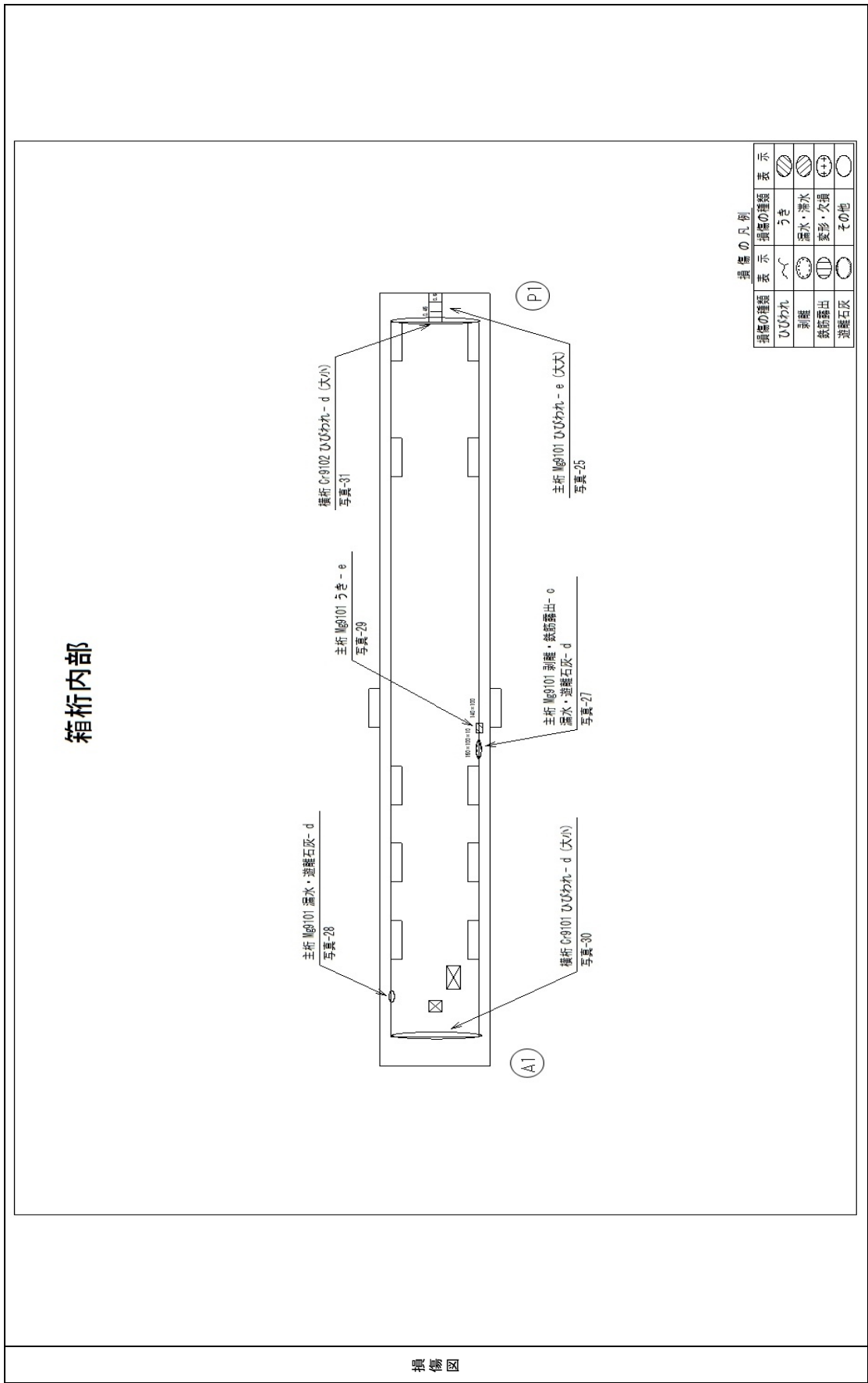
PI

AI

損傷図

| | | | | | | | | | | | |
|----------------|--|------|---|-----|-----------|----------|-----|-----------|----------|--------|-------|
| 点検調査 (その5) 損傷図 | | 径間番号 | 1 | 起点側 | 緯度 | 33.83041 | 終点側 | 緯度 | 33.83235 | 橋梁 I D | 41580 |
| | | | | 経度 | 132.11732 | | 経度 | 132.11787 | | | |

| | | | | | | | | |
|-------------|--------------------|--------------------|-----|------------|--------|----|-------|-------|
| フリガナ 橋梁名 | かみのせきおおおはし 上関大橋 | | 路線名 | 主要地方道 光上関線 | | 管轄 | 橋梁コード | 41580 |
| | 所在地 | 自 上関町長島 至 上関町室津 | | 距離標 | 自 至 | | | |

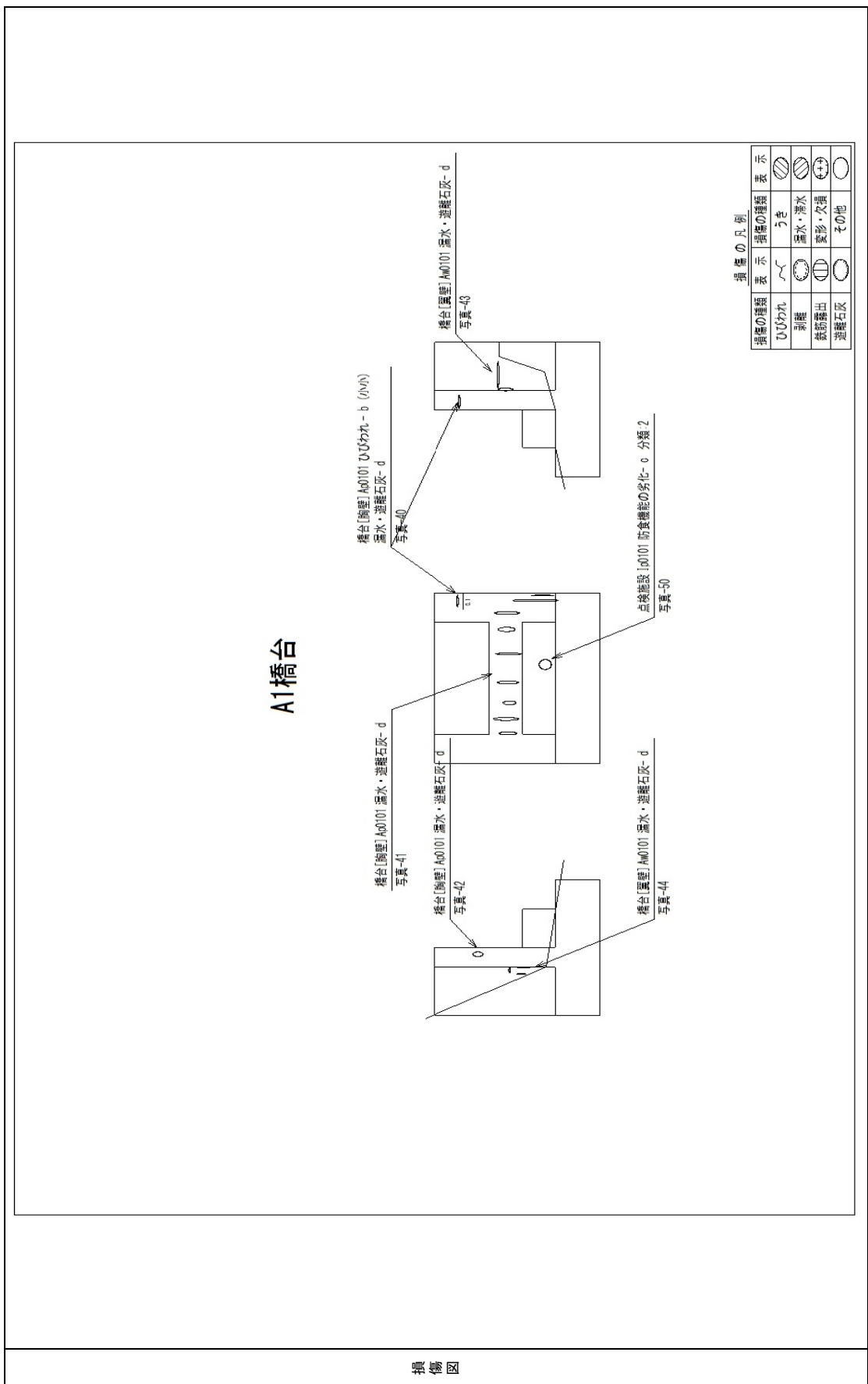


損傷の凡例

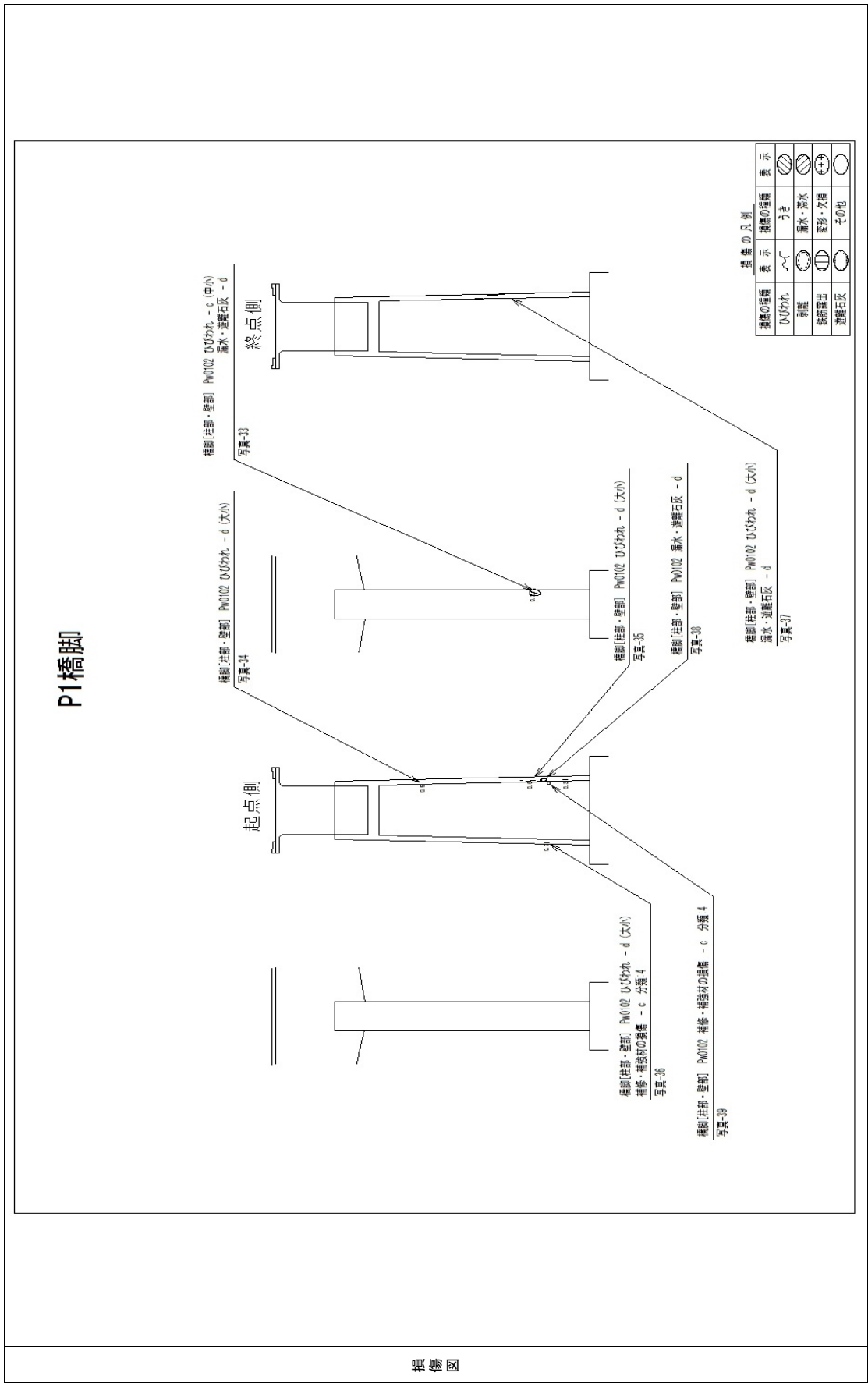
| 損傷の種類 | 表示 | 損傷の種類 | 表示 |
|-------|----|-------|----|
| ひびわれ | ○ | うき | ○ |
| 剥離 | ○ | 漏水・漂水 | ○ |
| 鉄筋露出 | ○ | 変形・欠損 | ○ |
| 遊離石灰 | ○ | その他 | ○ |

損傷図

| 点検調査 (その5) 損傷図 | | 径間番号 | | 1 | | 起点側 | | 緯度 | | 33.83041 | | 終点側 | | 緯度 | | 33.83235 | | 橋梁 I D | | 41580 | |
|----------------|--|---------|--|------------|--|-----------|--|-------|--|----------|--|---------|--|---------|--|----------|--|--------|--|-------|--|
| フリガナ | | 橋梁名 | | 路線名 | | 管轄 | | 橋梁コード | | 橋梁 I D | | 調査更新年月日 | | 調査更新年月日 | | 最新点検年月日 | | 橋梁 I D | | 41580 | |
| かみのせきおおはし | | 上関大橋 | | 主要地方道 光上関線 | | 管轄 | | 橋梁コード | | 橋梁 I D | | 調査更新年月日 | | 調査更新年月日 | | 最新点検年月日 | | 橋梁 I D | | 41580 | |
| 所在地 | | 自 上関町長島 | | 自 | | 柳井土木建築事務所 | | 橋梁コード | | 橋梁 I D | | 調査更新年月日 | | 調査更新年月日 | | 最新点検年月日 | | 橋梁 I D | | 41580 | |
| | | 至 上関町室津 | | 至 | | 大島分室 | | 橋梁コード | | 橋梁 I D | | 調査更新年月日 | | 調査更新年月日 | | 最新点検年月日 | | 橋梁 I D | | 41580 | |

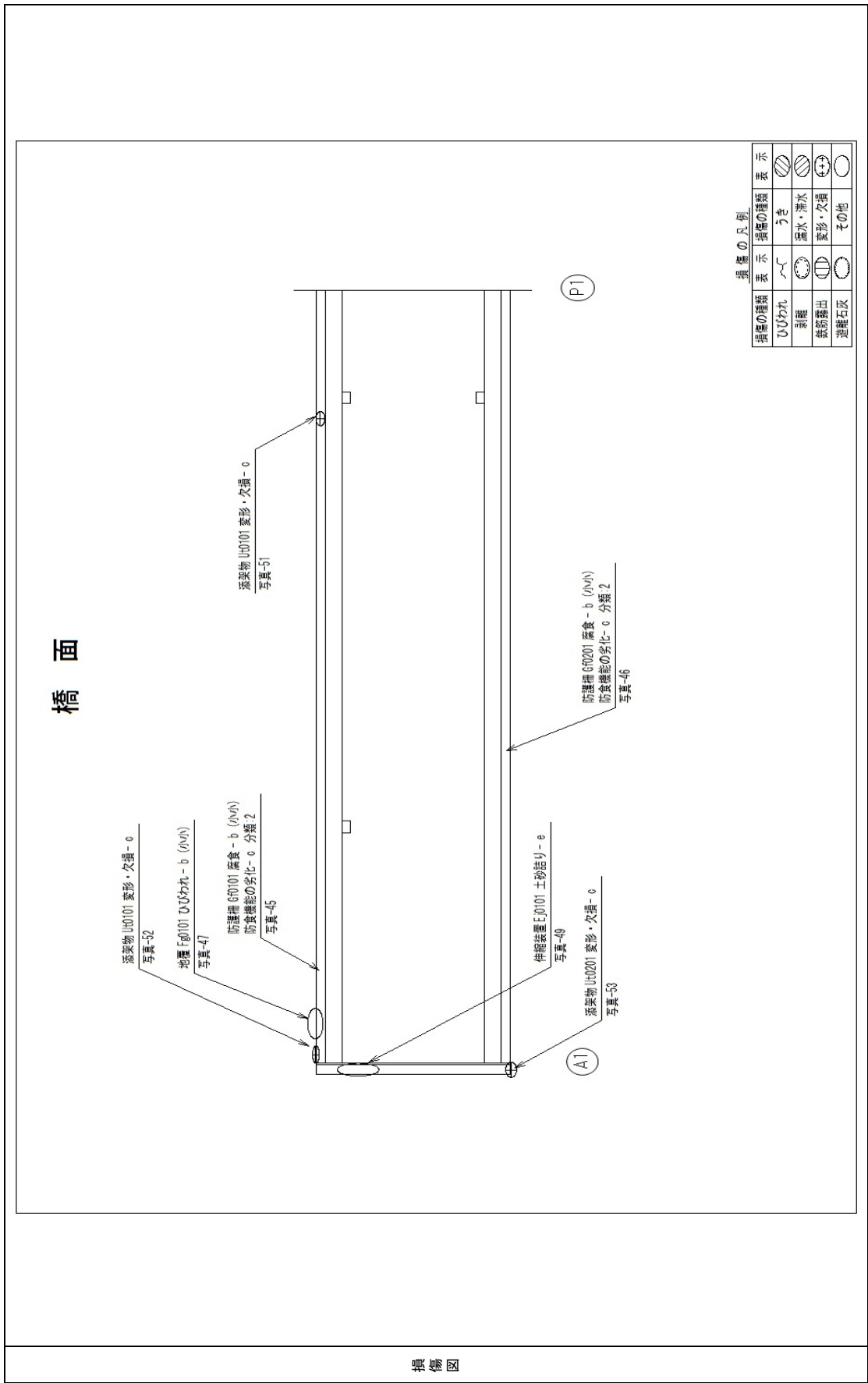


| 点検調査 (その5) 損傷図 | | 径間番号 | 1 | 起点側 | 緯度 33.83041 経度 132.11732 | 終点側 | 緯度 33.83235 経度 132.11787 | 橋梁 I D | 41580 |
|----------------|--------------------|---------|-------------------|-----|-----------------------------------|-----|-----------------------------------|--------|-------|
| フリガナ 橋梁名 | かみのせきおおおはし 上関大橋 | 路線名 | 主要地方道 光上関線 | | | | | | |
| 所在地 | 自 上関町長島 至 上関町室津 | 距離標 | 自 至 | | | | | | |
| | | 管轄 | 柳井土木建築事務所 大島分室 | | | | | | |
| | | 橋梁コード | 41580 | | | | | | |
| | | 調査更新年月日 | 2017年12月09日 | | | | | | |
| | | 最新点検年月日 | 2017年11月09日 | | | | | | |



| | | | | | | | | | | | |
|-----------------|--|------|---|-----|----|-----------|-----|----|-----------|--------|-------|
| 点検調査書 (その5) 損傷図 | | 径間番号 | 1 | 起点側 | 緯度 | 33.83041 | 終点側 | 緯度 | 33.83235 | 橋梁 I D | 41580 |
| | | | | | 経度 | 132.11732 | | 経度 | 132.11787 | | |

| | | | | | | | | |
|-------------|--------------------|------------|-----|------------|-----|----|-------|-------|
| フリガナ 橋梁名 | かみのせきおおおはし 上関大橋 | | 路線名 | 主要地方道 光上関線 | | 管轄 | 橋梁コード | 41580 |
| | 所在地 | 自 上関町長島 | | 至 上関町室津 | 距離標 | | | |



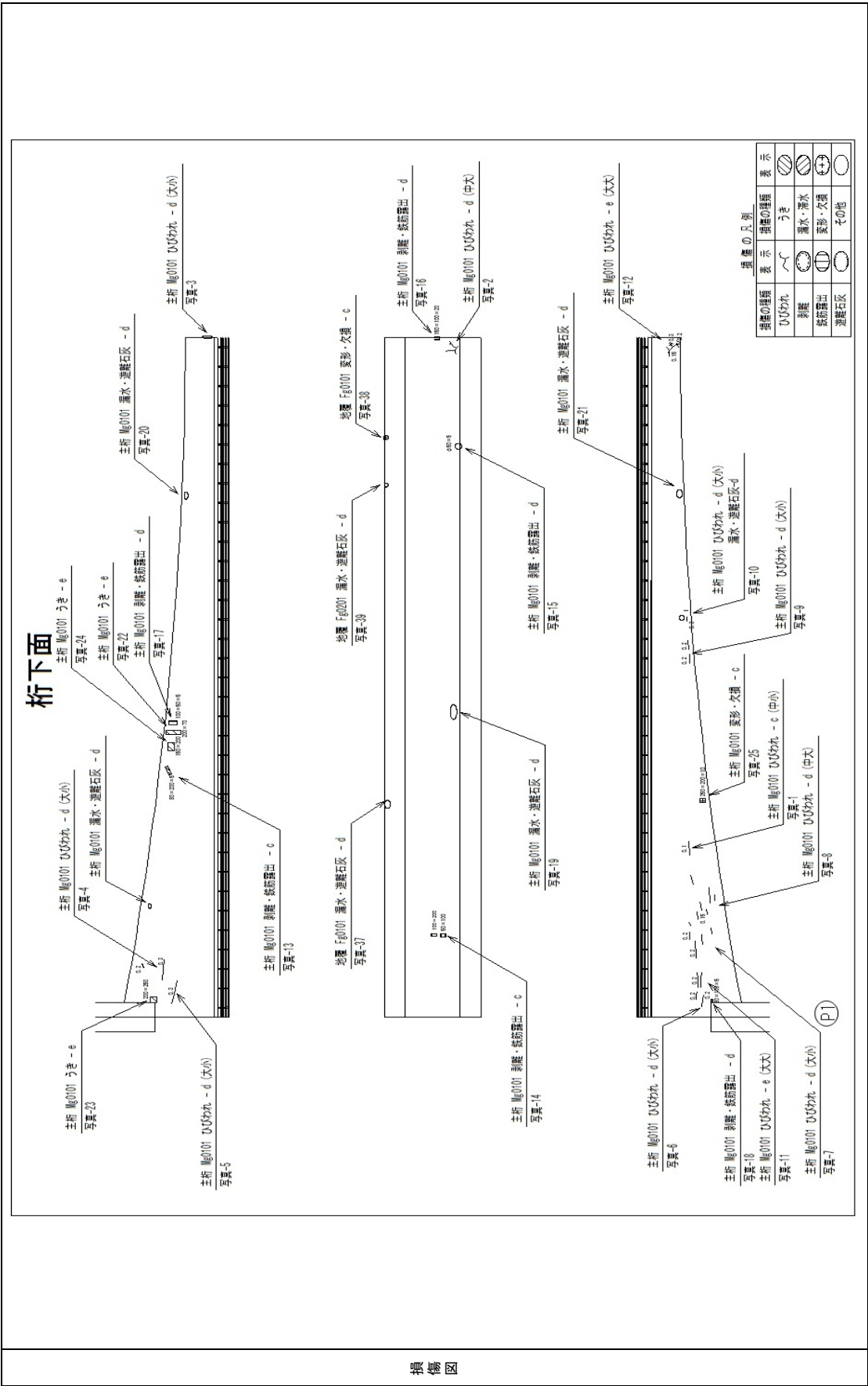
損傷の凡例

| 損傷の種類 | 表示 | 損傷の種類 | 表示 |
|-------|----|-------|----|
| ひびわれ | 〜 | うき | 〇 |
| 剥離 | 〇 | 湧水・滲水 | 〇 |
| 鉄筋露出 | 〇 | 変形・欠損 | + |
| 遊離石灰 | 〇 | その他 | 〇 |

損傷図

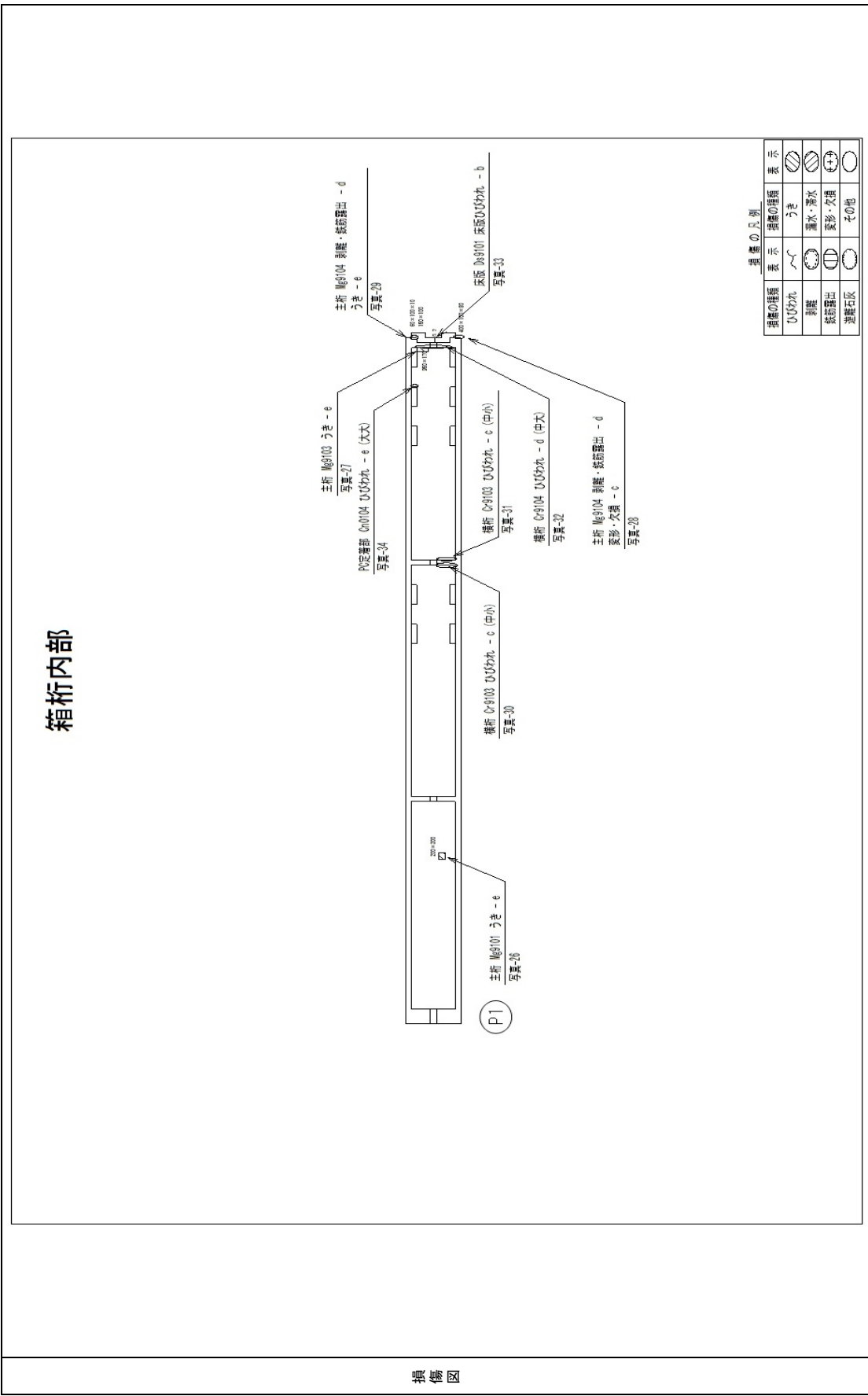
点検調査（その5） 損傷図

| | | | | | | | | | | | | | |
|-------------|-------------------|------------|------|------------|-----|-----------------|-----------------------|--|-----------------|-----------------------|-------------------|---------|-------------|
| フリガナ 橋梁名 | かみのせきおおはし 上関大橋 | | 経間番号 | 2-1 | | 起点側 緯度 経度 | 33.83041 132.11732 | | 終点側 緯度 経度 | 33.83235 132.11787 | | 橋梁 I D | 41580 |
| | 所在地 | 自 上関町長島 | | 至 上関町室津 | 路線名 | | 主要地方道 光上関線 | | | 管轄 | 柳井土木建築事務所 大島分室 | | 橋梁コード |
| | | | 距離標 | | | | | | | | | 調査更新年月日 | 2017年12月09日 |
| | | | | | | | | | | | | 最新点検年月日 | 2017年11月09日 |

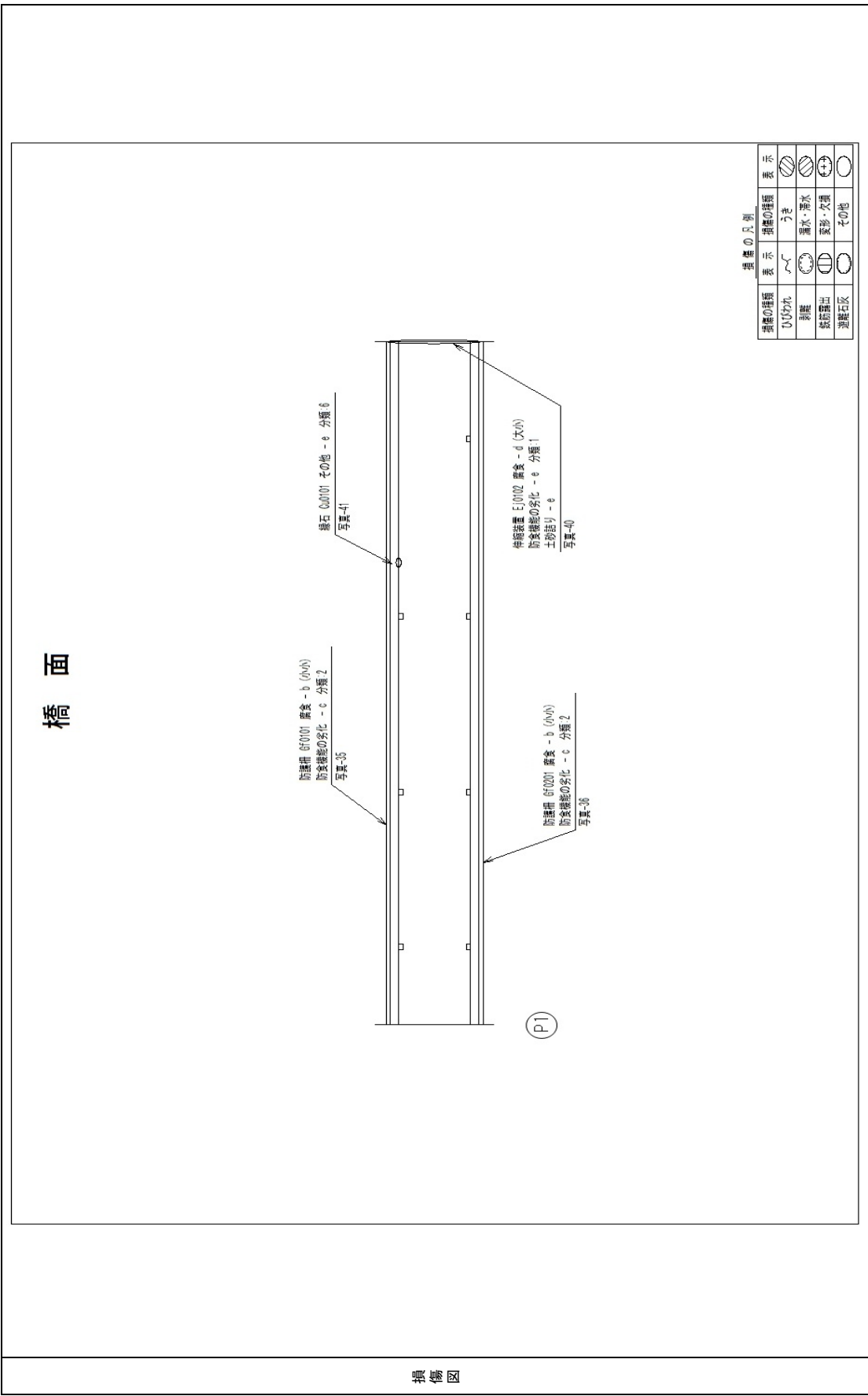


| | | | | | | | | | |
|-----------------|--|------|-----|-----|-----------------------------------|-----|-----------------------------------|--------|-------|
| 点検調査書 (その5) 損傷図 | | 径間番号 | 2-1 | 起点側 | 緯度 33.83041 経度 132.11732 | 終点側 | 緯度 33.83235 経度 132.11787 | 橋梁 I D | 41580 |
|-----------------|--|------|-----|-----|-----------------------------------|-----|-----------------------------------|--------|-------|

| | | | | | | | | |
|-------------|--------------------|--------------------------|-----|------------|--------|----|-------|-------|
| フリガナ 橋梁名 | かみのせきおおおはし 上関大橋 | | 路線名 | 主要地方道 光上関線 | | 管轄 | 橋梁コード | 41580 |
| | 所在地 | 自 上関町長島 至 上関町室津 | | 距離標 | 自 至 | | | |

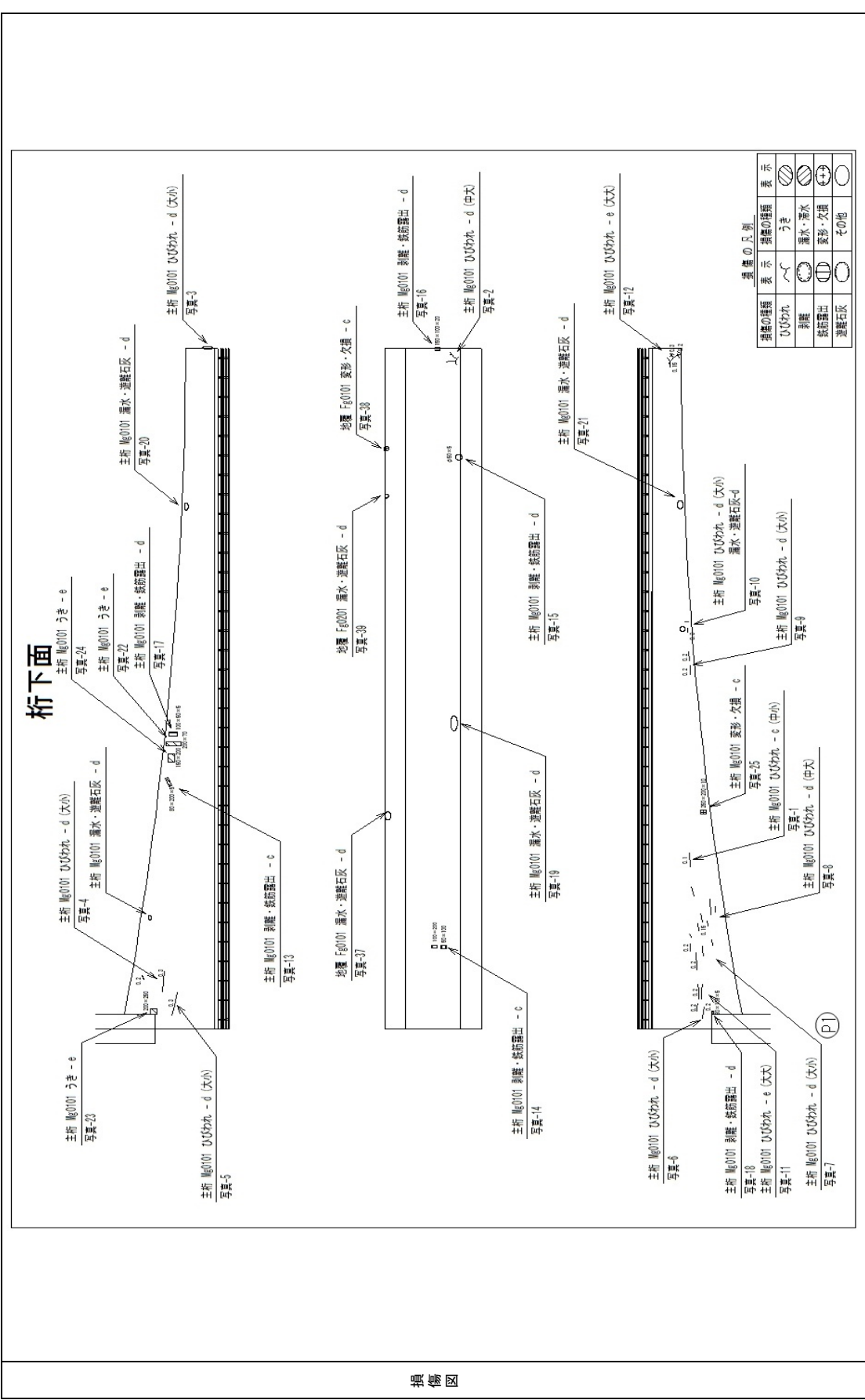


| 点検調査 (その5) 損傷図 | | | | 径間番号 | | 2-1 | | 起点側 | | 終点側 | | 橋梁 I D | |
|----------------|--------------------|--|--|------------|--|------|--|-----------|--|---------|-------------|-------------|--|
| フリガナ 橋梁名 | かみのせきおおおはし 上関大橋 | | | 主要地方道 光上関線 | | 緯度 | | 33.83041 | | 緯度 | | 33.83235 | |
| | 自 上関町長島 | | | 自 | | 経度 | | 132.11732 | | 経度 | | 132.11787 | |
| 所在地 | 至 上関町室津 | | | 距離標 | | 管轄 | | 柳井土木建築事務所 | | 橋梁コード | | 41580 | |
| | | | | | | 大島分室 | | 調査更新年月日 | | 最新点検年月日 | | 2017年12月09日 | |
| | | | | | | | | | | | 2017年11月09日 | | |



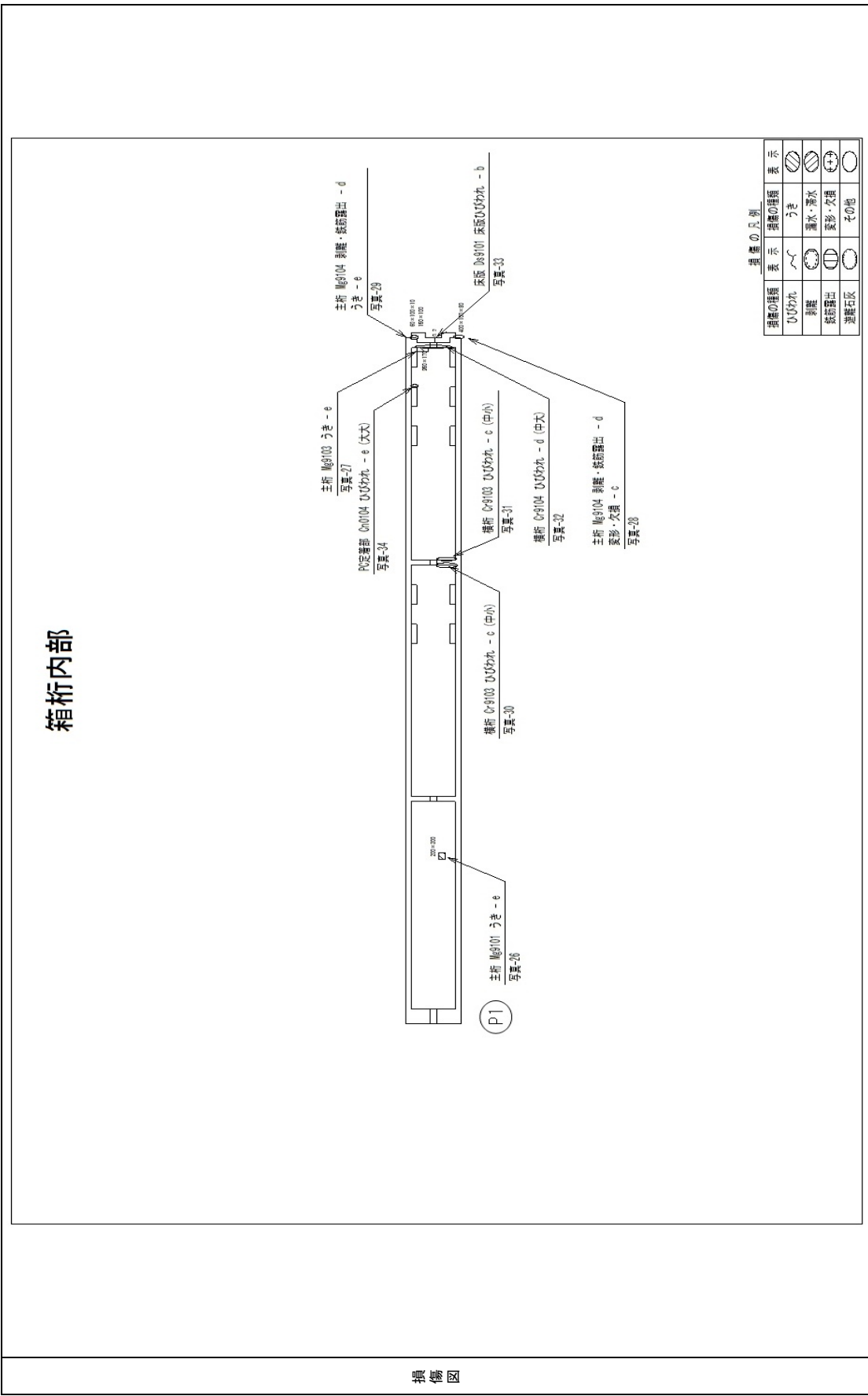
損傷図

| | | | | | | | | | |
|----------------|-------------------|--------------------------|-----|------------|-----------------------------------|-----|-----------------------------------|---------|-------------|
| 点検調査 (その5) 損傷図 | | 径間番号 | 2-1 | 起点側 | 緯度 33.83041 経度 132.11732 | 終点側 | 緯度 33.83235 経度 132.11787 | 橋梁 I D | 41580 |
| フリガナ 橋梁名 | かみのせきおおはし 上関大橋 | | 路線名 | 主要地方道 光上関線 | | 管轄 | 橋梁コード | | 41580 |
| | 所在地 | 自 上関町長島 至 上関町室津 | | 距離標 | 自 至 | | 柳井土木建築事務所 大島分室 | 調査更新年月日 | 2017年12月09日 |



| | | | | | | | | | |
|-----------------|--|------|-----|-----|-----------------------------------|-----|-----------------------------------|--------|-------|
| 点検調査書 (その5) 損傷図 | | 径間番号 | 2-1 | 起点側 | 緯度 33.83041 経度 132.11732 | 終点側 | 緯度 33.83235 経度 132.11787 | 橋梁 I D | 41580 |
|-----------------|--|------|-----|-----|-----------------------------------|-----|-----------------------------------|--------|-------|

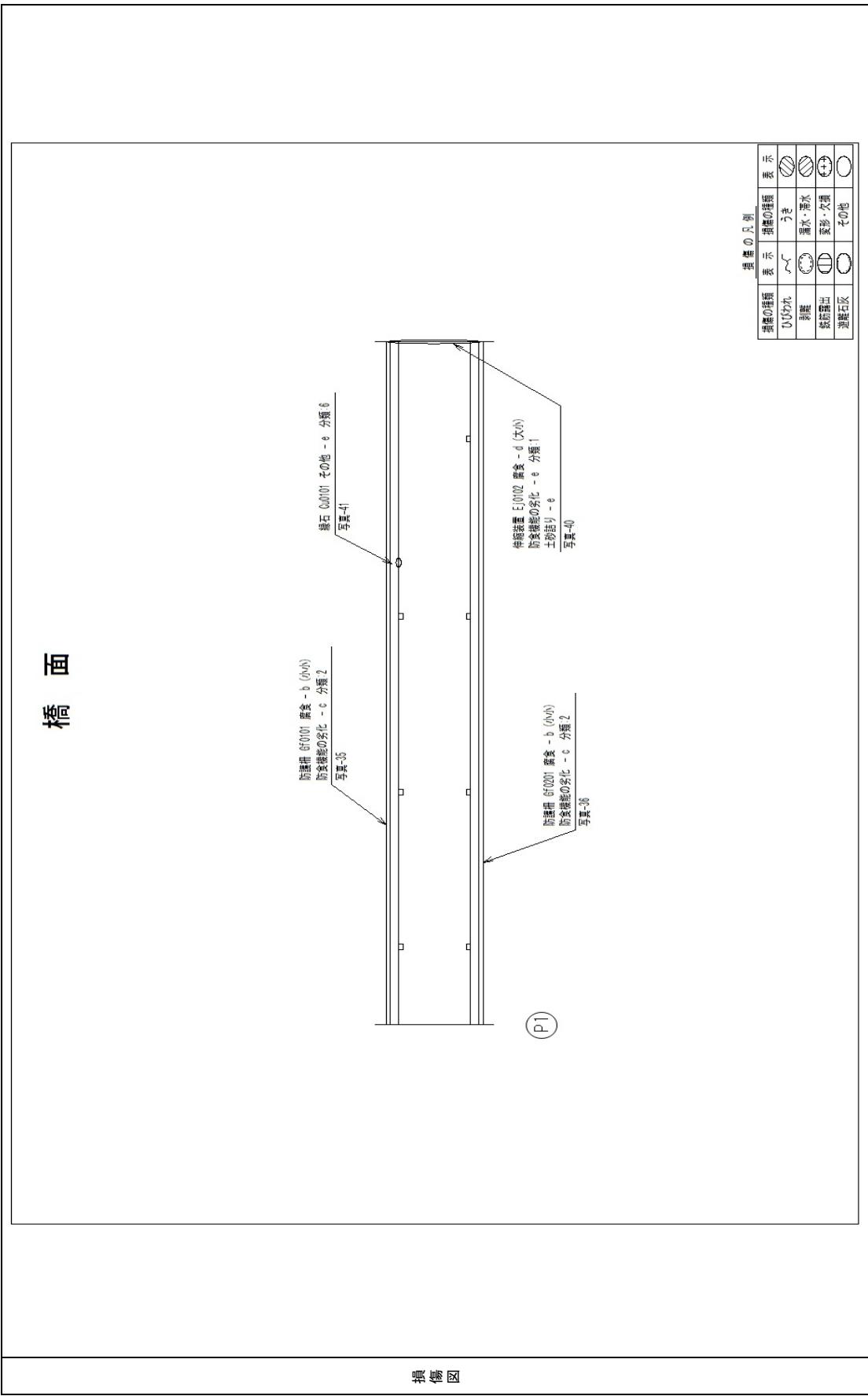
| | | | | | | | | |
|-------------|--------------------|--------------------------|-----|------------|--------|----|-------|-------|
| フリガナ 橋梁名 | かみのせきおおおはし 上関大橋 | | 路線名 | 主要地方道 光上関線 | | 管轄 | 橋梁コード | 41580 |
| | 所在地 | 自 上関町長島 至 上関町室津 | | 距離標 | 自 至 | | | |



損傷図

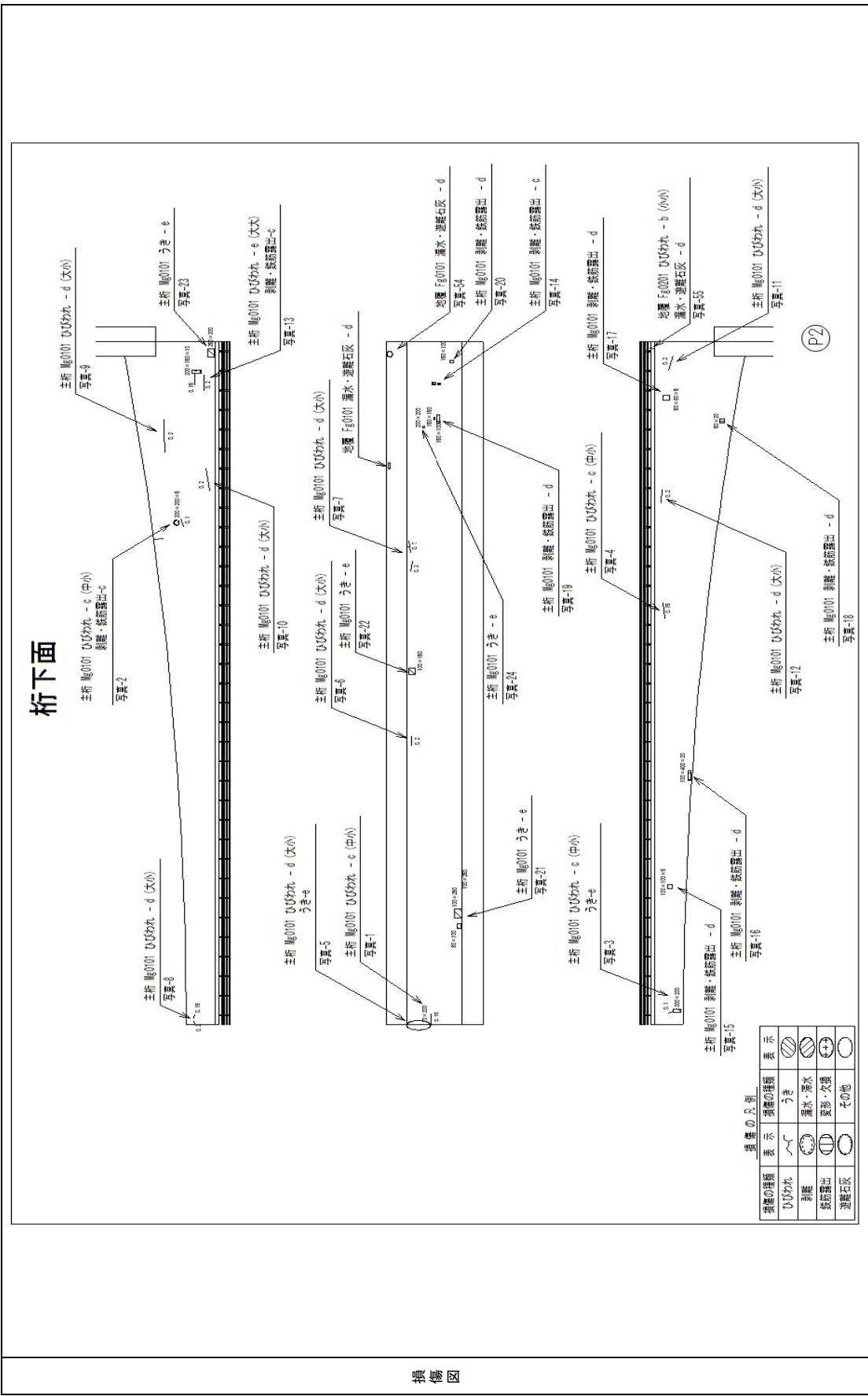
| | | | | | | | | | |
|-----------------|--|------|-----|-----|-----------------------------------|-----|-----------------------------------|--------|-------|
| 点検調査書 (その5) 損傷図 | | 径間番号 | 2-1 | 起点側 | 緯度 33.83041 経度 132.11732 | 終点側 | 緯度 33.83235 経度 132.11787 | 橋梁 I D | 41580 |
|-----------------|--|------|-----|-----|-----------------------------------|-----|-----------------------------------|--------|-------|

| | | | | | | | | |
|-------------|--------------------|--------------------------|-----|------------|--------|----|-------|-------|
| フリガナ 橋梁名 | かみのせきおおおはし 上関大橋 | | 路線名 | 主要地方道 光上関線 | | 管轄 | 橋梁コード | 41580 |
| | 所在地 | 自 上関町長島 至 上関町室津 | | 距離標 | 自 至 | | | |

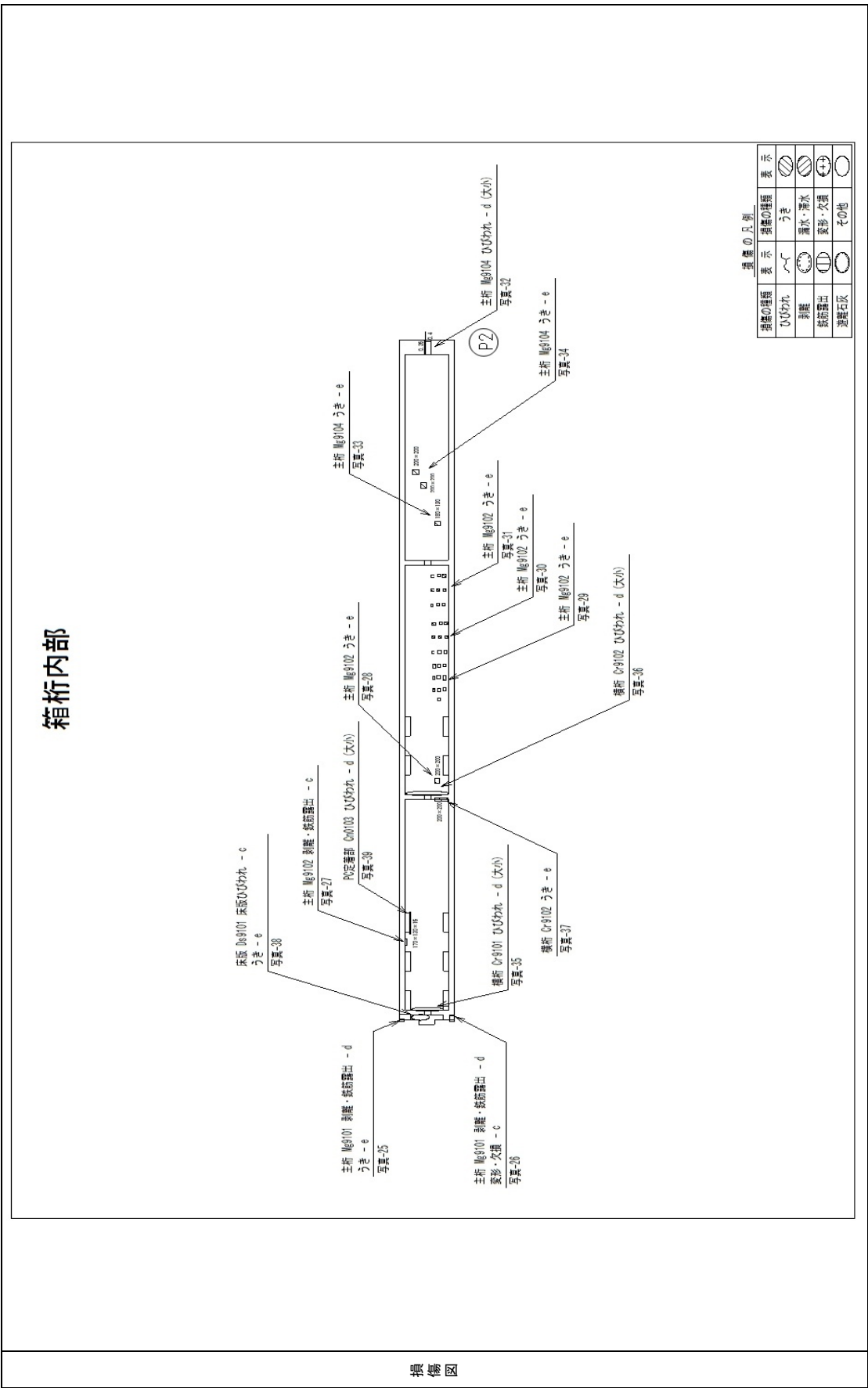


損傷図

| | | | | | | | | | | | | | | | | | | | | | | | | | |
|-----------------|--|------------|--|------|--|-------|--|-------|--|----------|--|-----------|--|-----------|--|-----------|--|-----------|--|-------------|--|---------|--|-------------|--|
| 点検調査書 (その5) 損傷図 | | 径間番号 | | 2-2 | | 起点側 | | 緯度 | | 33.83041 | | 終点側 | | 緯度 | | 33.83235 | | 橋梁 I D | | 41580 | | | | | |
| | | 主要地方道 光上関線 | | 距離標 | | 自 | | 至 | | 33.83041 | | 132.11732 | | 132.11732 | | 33.83235 | | 132.11787 | | 橋梁コード | | 41580 | | | |
| フリガナ | | かみのせきおおおはし | | 上関大橋 | | 自 | | 至 | | 上関町長島 | | 上関町室津 | | 管轄 | | 柳井土木建築事務所 | | 調査更新年月日 | | 2017年12月09日 | | 最新点検年月日 | | 2017年11月09日 | |
| 橋梁名 | | かみのせきおおおはし | | 上関大橋 | | 自 | | 至 | | 上関町長島 | | 上関町室津 | | 管轄 | | 柳井土木建築事務所 | | 調査更新年月日 | | 2017年12月09日 | | 最新点検年月日 | | 2017年11月09日 | |
| 所在地 | | 自 | | 至 | | 上関町長島 | | 上関町室津 | | 上関町長島 | | 上関町室津 | | 管轄 | | 柳井土木建築事務所 | | 調査更新年月日 | | 2017年12月09日 | | 最新点検年月日 | | 2017年11月09日 | |

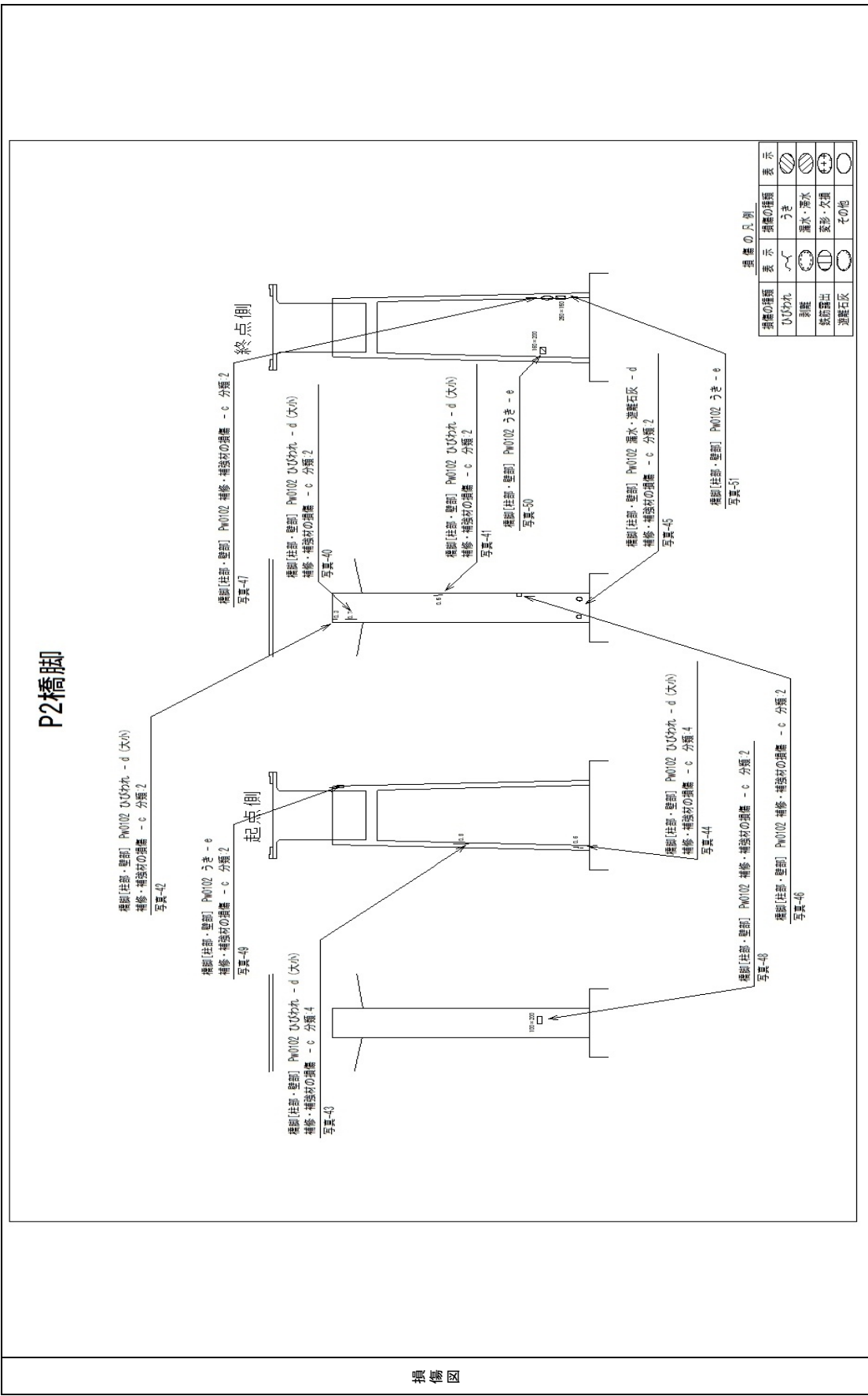


| | | | | | | | | | | | | | | | |
|-----------------|-------------------|-----------|--|-----|--|-----------------------------|--|-----|--|-----------------------------|--|---------|--|-------------|--|
| 点検調査書 (その5) 損傷図 | | 径間番号 2-2 | | 起点側 | | 緯度 33.83041 経度 132.11732 | | 終点側 | | 緯度 33.83235 経度 132.11787 | | 橋梁 I D | | 41580 | |
| フリガナ 橋梁名 | かみのせきおおはし 上関大橋 | | | | | | | | | | | | | | |
| | 主要地方道 光上関線 | | | | | | | | | | | | | | |
| 所在地 | 自 上関町長島 | | | | | | | | | | | | | | |
| | 至 上関町室津 | | | | | | | | | | | | | | |
| 管轄 | | 柳井土木建築事務所 | | | | | | | | | | 橋梁コード | | 41580 | |
| 距離標 | | 自 | | | | | | | | | | 調査更新年月日 | | 2017年12月09日 | |
| | | 至 | | | | | | | | | | 最新点検年月日 | | 2017年11月09日 | |



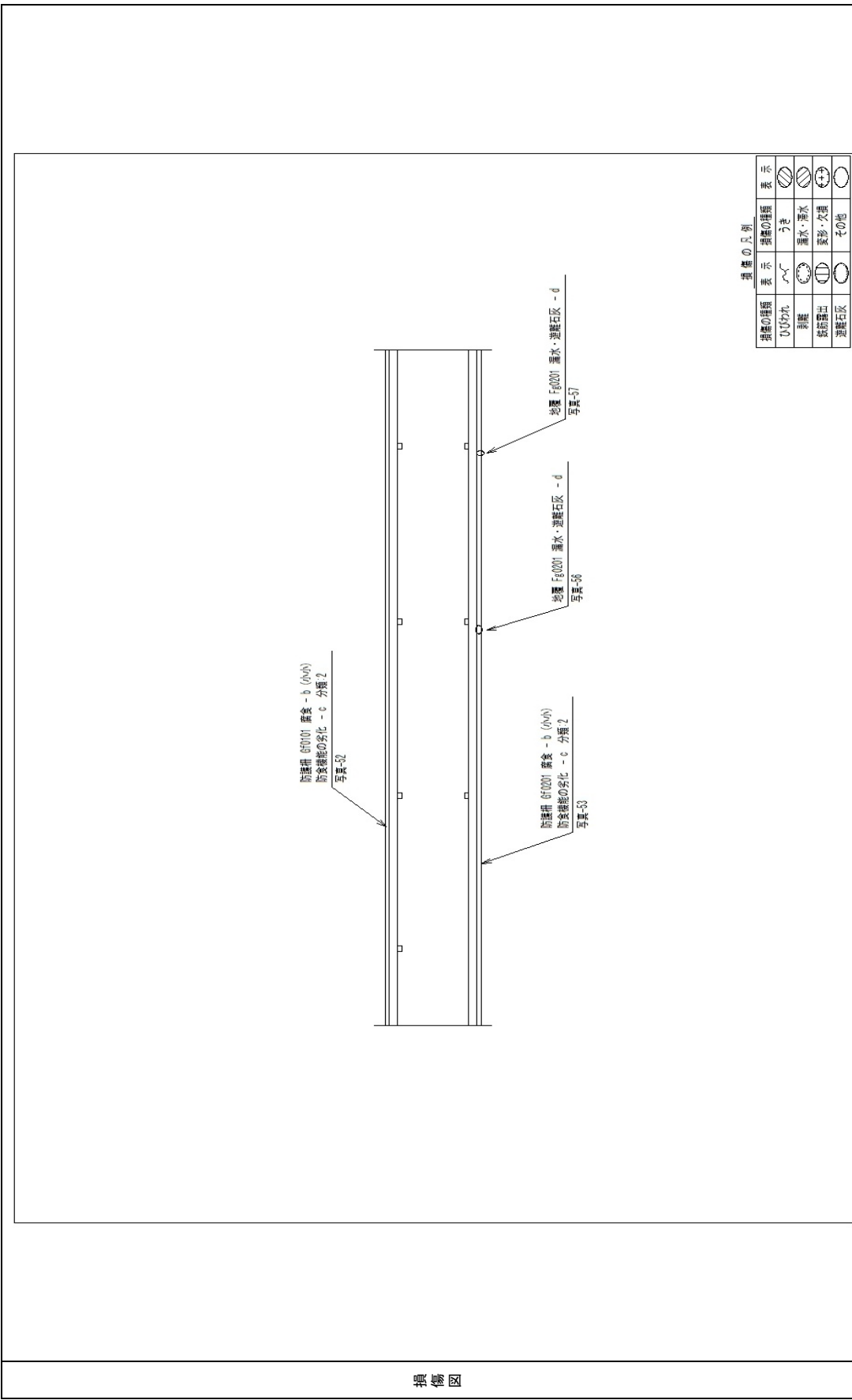
| | | | | | | | | | |
|-----------------|--|----------|--|--------------------------|--|--------------------------|--|--------------|--|
| 点検調査書 (その5) 損傷図 | | 径間番号 2-2 | | 緯度 33.83041 経度 132.11732 | | 緯度 33.83235 経度 132.11787 | | 橋梁 I D 41580 | |
|-----------------|--|----------|--|--------------------------|--|--------------------------|--|--------------|--|

| | | | | | |
|-------------|--------------------|--------------------|-------------------|----|----------------|
| フリガナ 橋梁名 | かみのせきおおおはし 上関大橋 | | 路線名 主要地方道 光上関線 | 管轄 | 橋梁コード 41580 |
| | 所在地 | 自 上関町長島 至 上関町室津 | | | |



| | | | | | | | | | |
|----------------|--|------|-----|-----|-----------------------------------|-----|-----------------------------------|--------|-------|
| 点検調査 (その5) 損傷図 | | 径間番号 | 2-2 | 起点側 | 緯度 33.83041 経度 132.11732 | 終点側 | 緯度 33.83235 経度 132.11787 | 橋梁 I D | 41580 |
|----------------|--|------|-----|-----|-----------------------------------|-----|-----------------------------------|--------|-------|

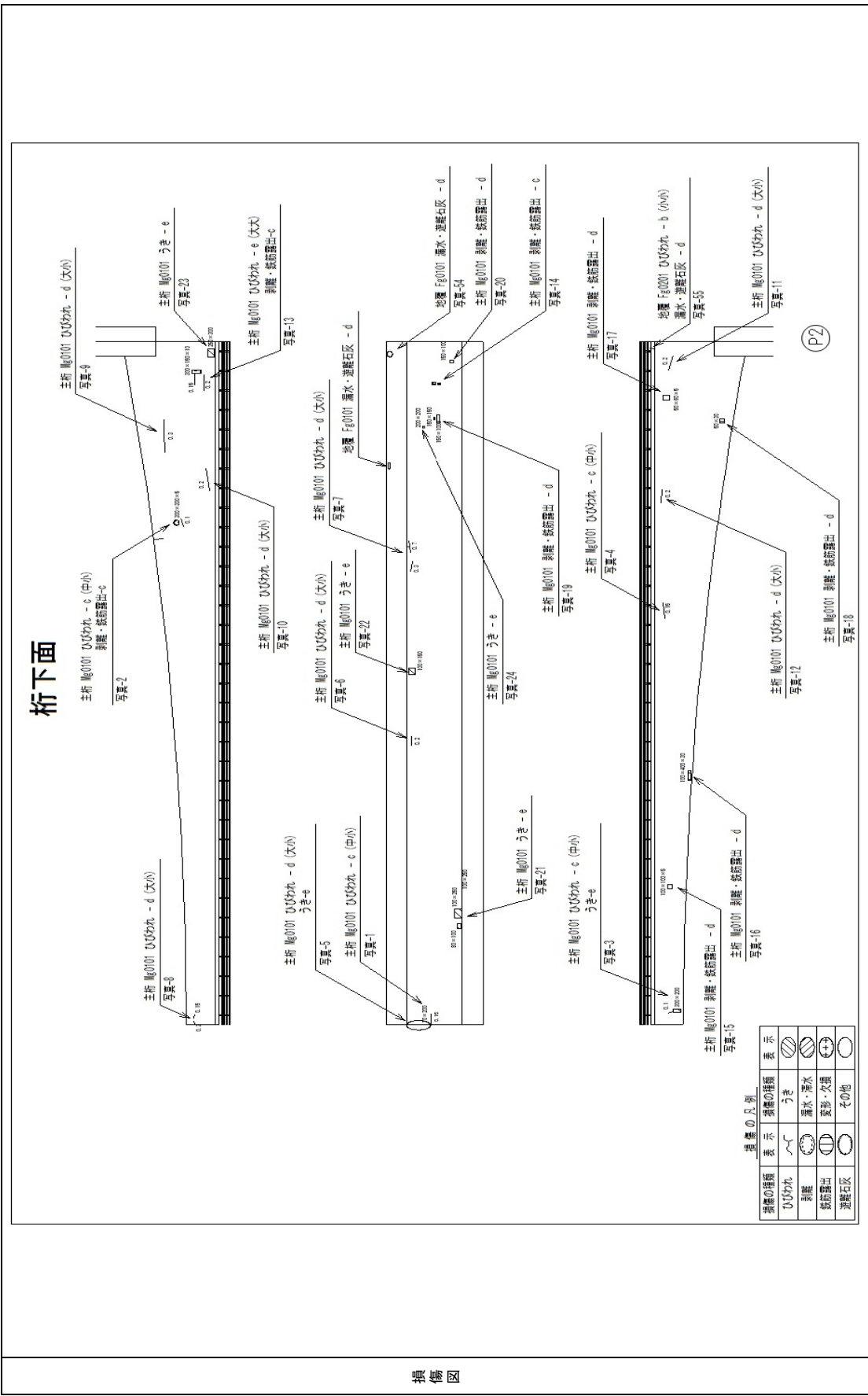
| | | | | | | | | |
|-------------|-------------------|--------------------------|-----|------------|--------|----|-------|-------|
| フリガナ 橋梁名 | かみのせきおおはし 上関大橋 | | 路線名 | 主要地方道 光上関線 | | 管轄 | 橋梁コード | 41580 |
| | 所在地 | 自 上関町長島 至 上関町室津 | | 距離標 | 自 至 | | | |



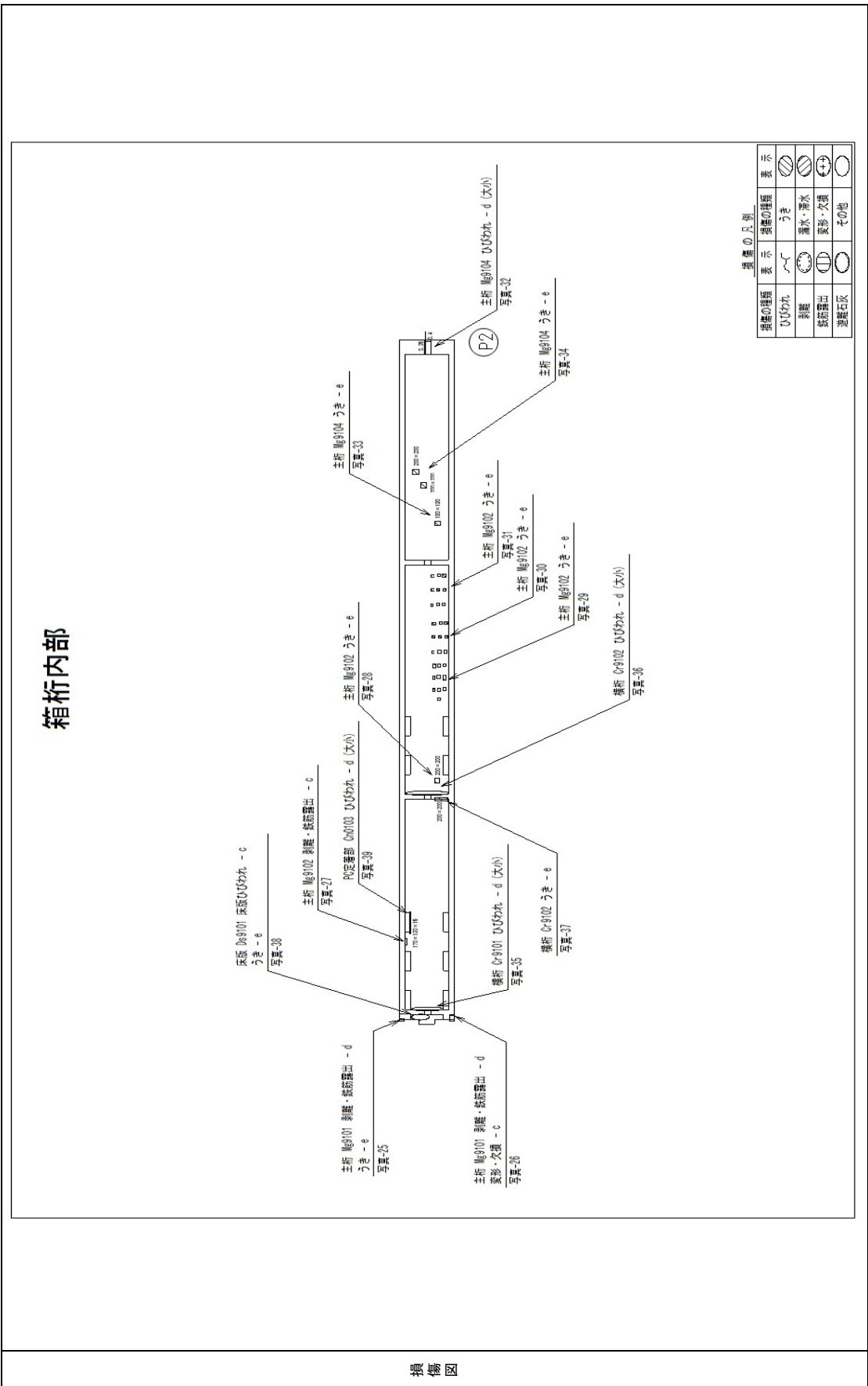
損傷の凡例

| 損傷の種類 | 表示 | 損傷の種類 | 表示 |
|-------|----|-------|----|
| ひびわれ | ハ | うま | ⊗ |
| 剥離 | ⊙ | 漏水・滲水 | ⊗ |
| 鉄筋露出 | ⊕ | 変形・欠損 | ⊕ |
| 遊離石灰 | ⊖ | その他 | ○ |

| | | | | | | | | | |
|-----------------|--------------------|--------------------------|-----|------------|-----------------------------------|-------------------|-----------------------------------|---------|-------------|
| 点検調査書 (その5) 損傷図 | | 径間番号 | 2-2 | 起点側 | 緯度 33.83041 経度 132.11732 | 終点側 | 緯度 33.83235 経度 132.11787 | 橋梁 I D | 41580 |
| フリガナ 橋梁名 | かみのせきおおおはし 上関大橋 | | 路線名 | 主要地方道 光上関線 | | 管轄 | | 橋梁コード | |
| | 所在地 | 自 上関町長島 至 上関町室津 | 距離標 | 自 | 至 | 柳井土木建築事務所 大島分室 | | 調査更新年月日 | 2017年12月09日 |
| | | | | | | | | 最新点検年月日 | 2017年11月09日 |

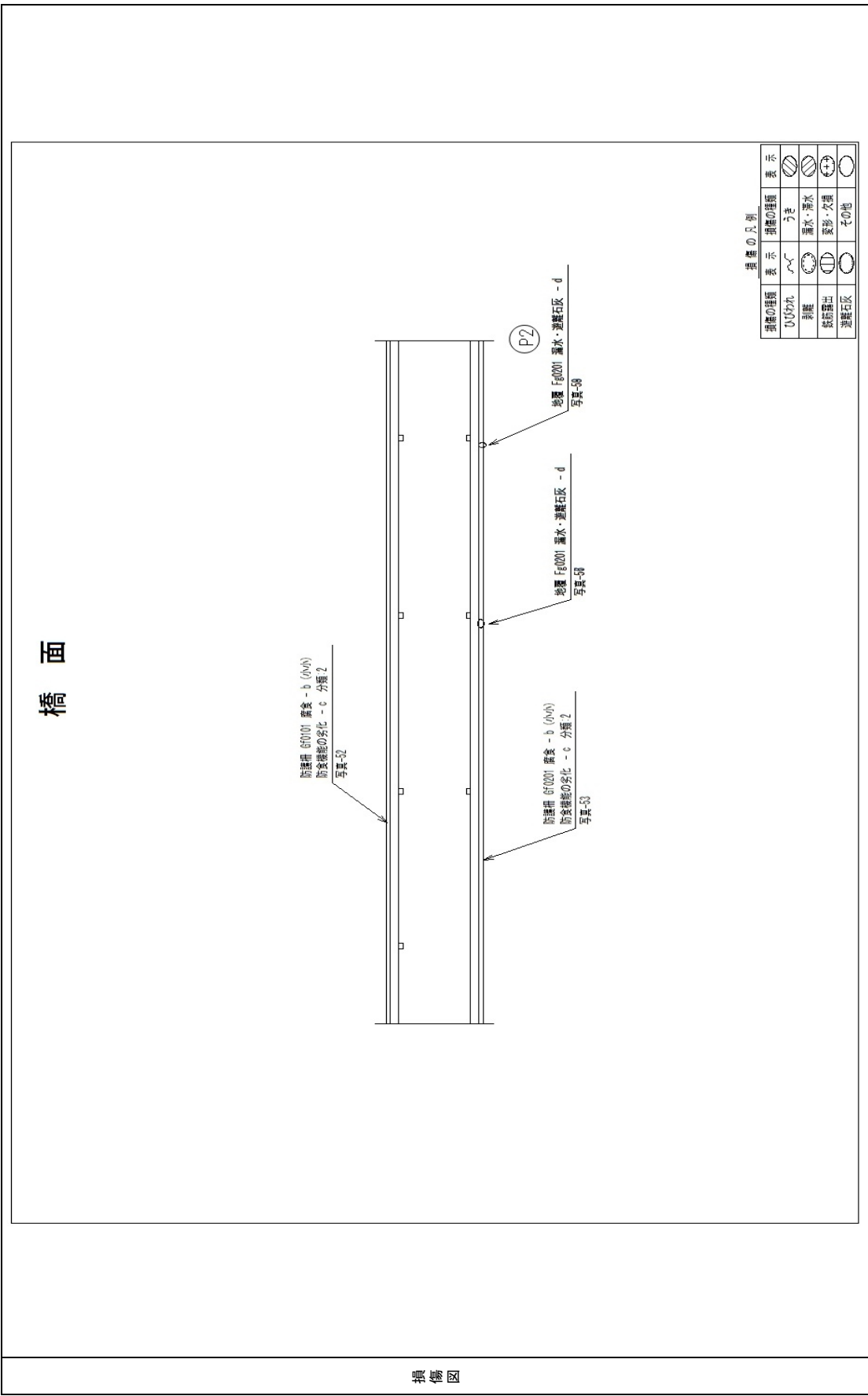


| | | | | | | | | | |
|----------------|-------------------|--------------------|-----|------------|-----------------------------------|-----|-----------------------------------|-------------------|---------|
| 点検調査 (その5) 損傷図 | | 径間番号 | 2-2 | 起点側 | 緯度 33.83041 経度 132.11732 | 終点側 | 緯度 33.83235 経度 132.11787 | 橋梁 I D | 41580 |
| フリガナ 橋梁名 | かみのせきおおはし 上関大橋 | | 路線名 | 主要地方道 光上関線 | | 管轄 | 橋梁コード | 41580 | |
| | 所在地 | 自 上関町長島 至 上関町室津 | | 距離標 | 自 至 | | | 柳井土木建築事務所 大島分室 | 調査更新年月日 |



| | | | | | | | | | |
|----------------|--|------|-----|-----|-----------------------------------|-----|-----------------------------------|--------|-------|
| 点検調査 (その5) 損傷図 | | 径間番号 | 2-2 | 起点側 | 緯度 33.83041 経度 132.11732 | 終点側 | 緯度 33.83235 経度 132.11787 | 橋梁 I D | 41580 |
|----------------|--|------|-----|-----|-----------------------------------|-----|-----------------------------------|--------|-------|

| | | | | | |
|-------------|--------------------|--------------------|------------|----|----------------|
| フリガナ 橋梁名 | かみのせきおおおはし 上関大橋 | | 主要地方道 光上関線 | 管轄 | 橋梁コード 41580 |
| | 所在地 | 自 上関町長島 至 上関町室津 | | | |



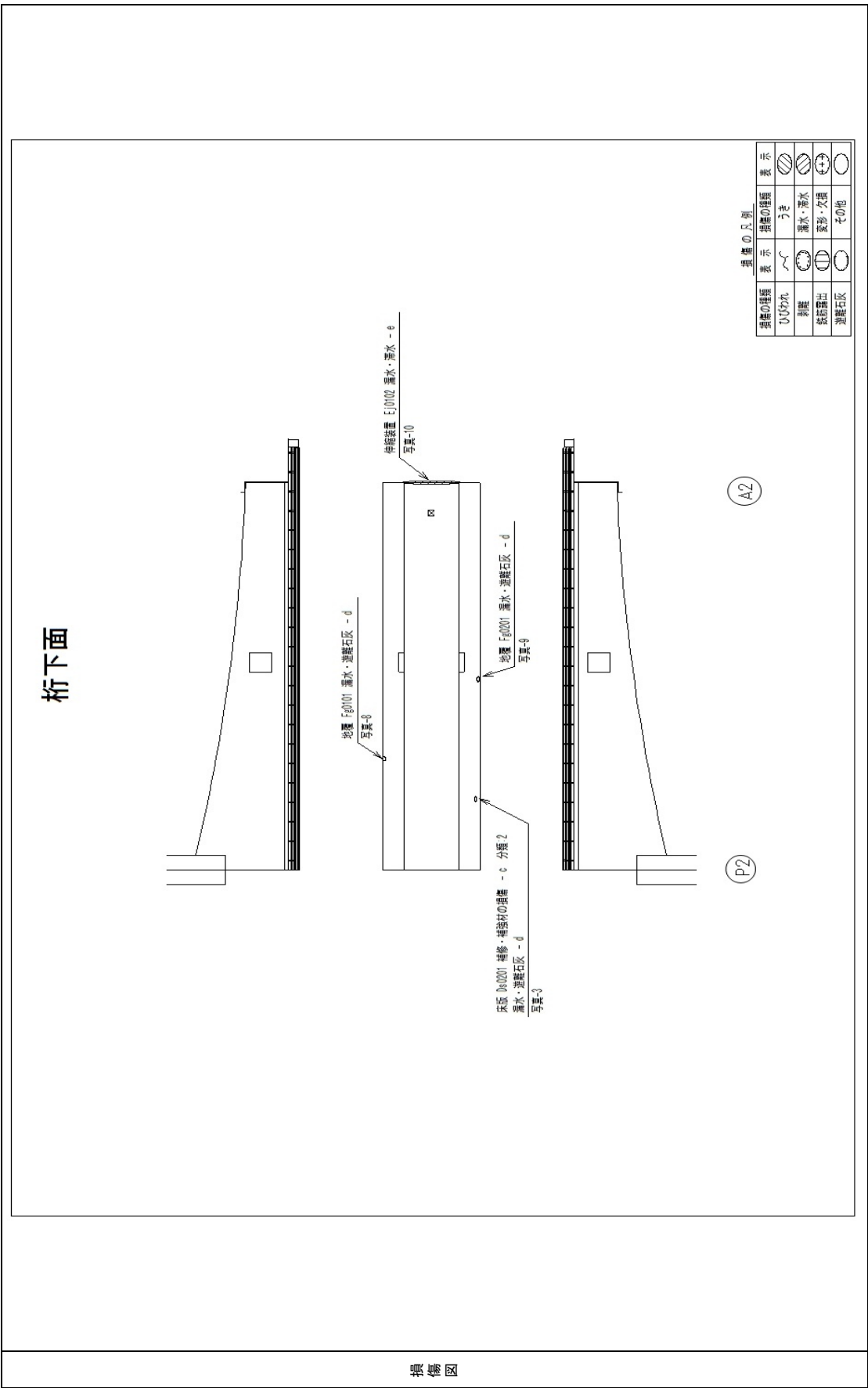
損傷の尺別

| 損傷の種類 | 表示 | 損傷の程度 | 示 |
|-------|----|-------|---|
| ひびわれ | へ | うき | ○ |
| 剥離 | ○ | 漏水・滲水 | ○ |
| 山崩落 | ○ | 家劣・欠損 | ○ |
| 遊離石版 | ○ | その他 | ○ |

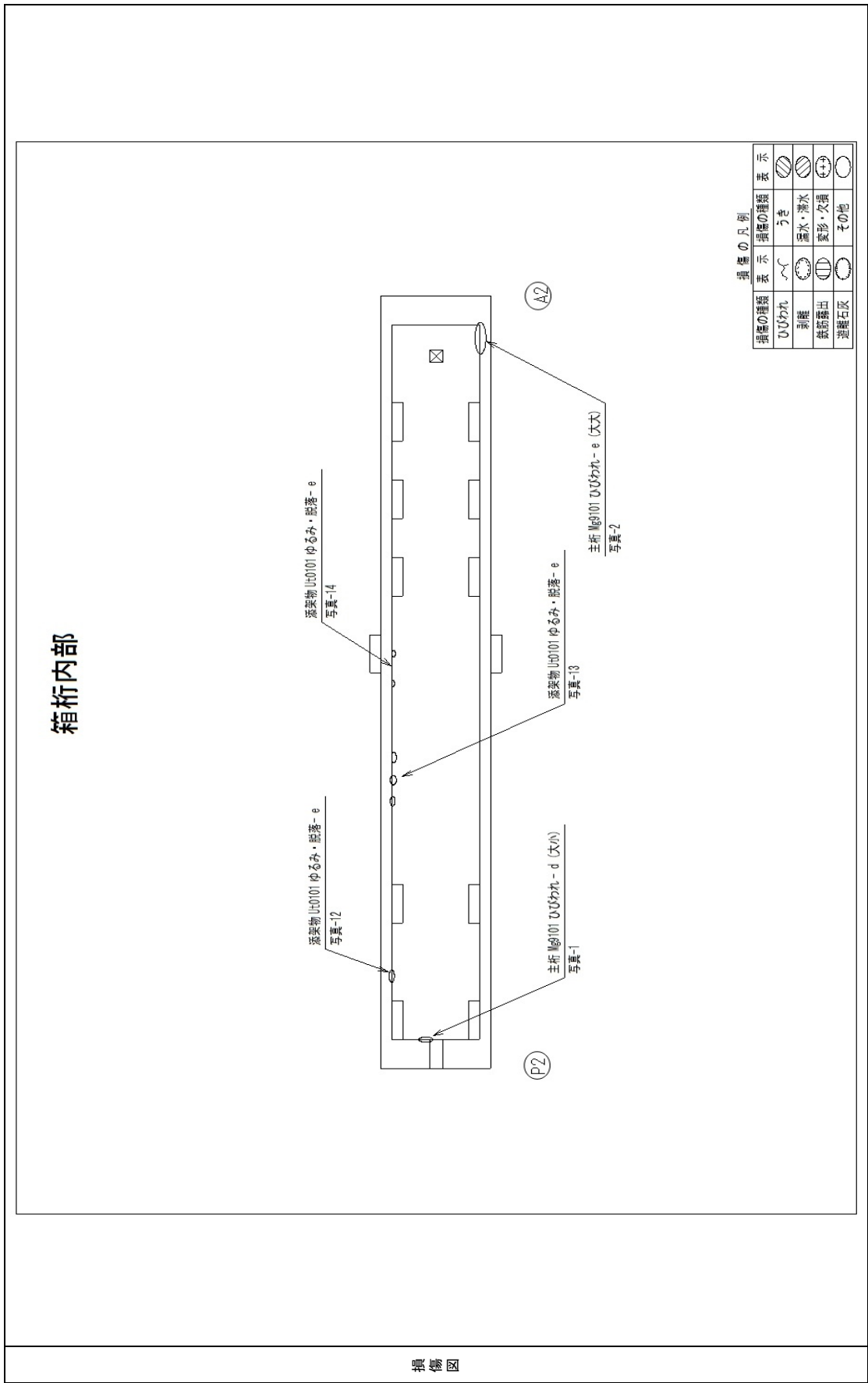
損傷図

| | | | | | | | | | |
|-----------------|--|------|---|-----|-----------------------------------|-----|-----------------------------------|--------|-------|
| 点検調査書 (その5) 損傷図 | | 径間番号 | 3 | 起点側 | 緯度 33.83041 経度 132.11732 | 終点側 | 緯度 33.83235 経度 132.11787 | 橋梁 I D | 41580 |
|-----------------|--|------|---|-----|-----------------------------------|-----|-----------------------------------|--------|-------|

| | | | | | | | | |
|-------------|--------------------|--------------------------|-----|------------|--------|----|-------|-------|
| フリガナ 橋梁名 | かみのせきおおおはし 上関大橋 | | 路線名 | 主要地方道 光上関線 | | 管轄 | 橋梁コード | 41580 |
| | 所在地 | 自 上関町長島 至 上関町室津 | | 距離標 | 自 至 | | | |



| | | | | | |
|-----------------|--|-----------|--|-------------|--|
| 点検調査書 (その5) 損傷図 | | 径間番号 | | 3 | |
| フリガナ | | 起点側 | | 緯度 | |
| 橋梁名 | | 33.83041 | | 33.83235 | |
| 所在地 | | 132.11732 | | 132.11787 | |
| かみのせきおおおはし | | 終点側 | | 橋梁 I D | |
| 上関大橋 | | 緯度 | | 41580 | |
| 自 上関町長島 | | 経度 | | 橋梁コード | |
| 至 上関町室津 | | 終点側 | | 41580 | |
| 管轄 | | 柳井土木建築事務所 | | 調査更新年月日 | |
| 主要地方道 光上関線 | | 大島分室 | | 最新点検年月日 | |
| 路線名 | | 自 | | 2017年12月09日 | |
| 距離標 | | 至 | | 2017年11月09日 | |



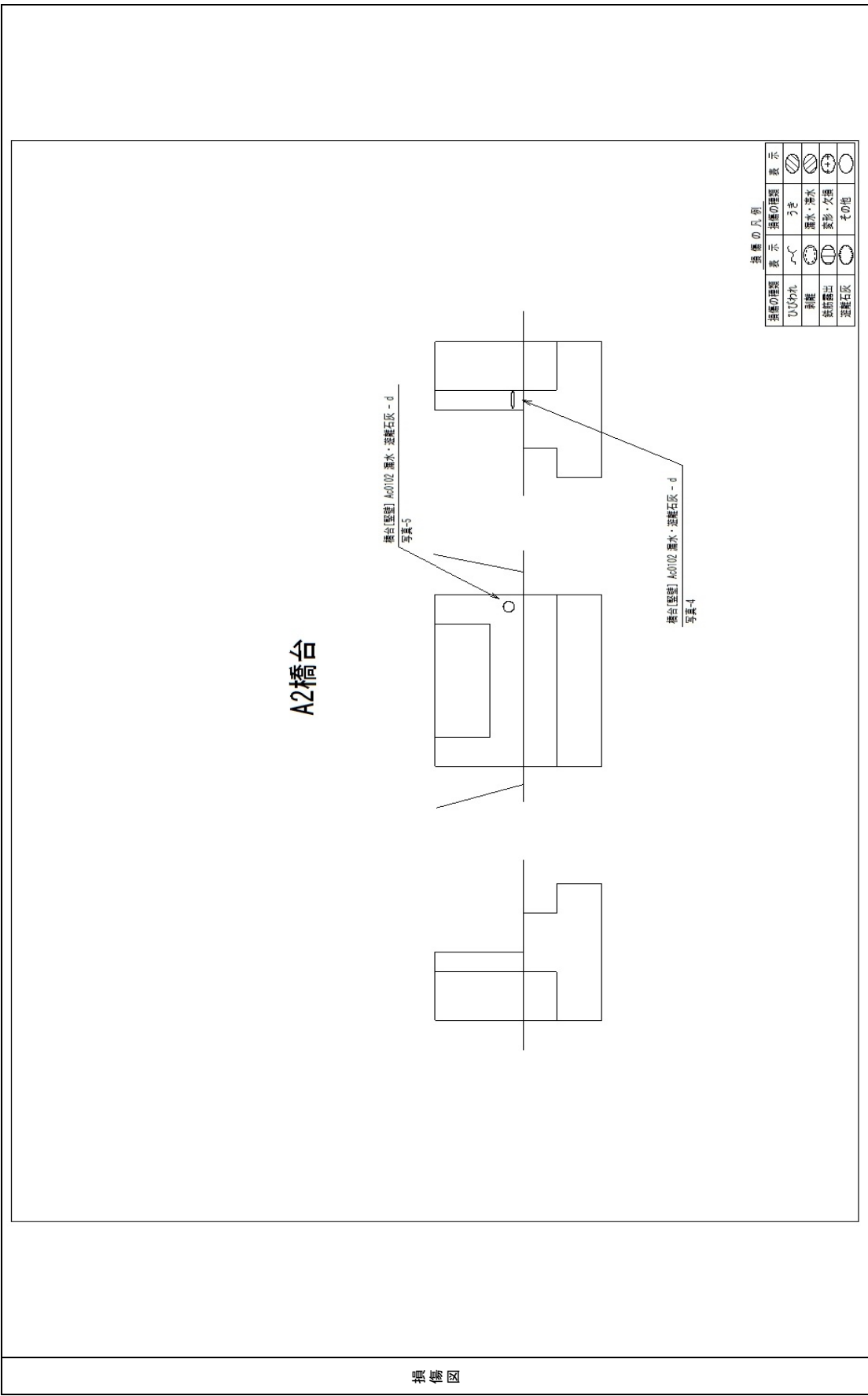
損傷の凡例

| 損傷の種類 | 表示 | 損傷の種類 | 表示 |
|-------|----|-------|----|
| ひびわれ | ○ | うき | ○ |
| 剥離 | ○ | 湧水・排水 | ○ |
| 鉄筋露出 | ○ | 変形・欠損 | ○ |
| 遊離石灰 | ○ | その他 | ○ |

損傷図

| | | | |
|----------------------|-------|-------|-----------------------------------|
| 点検調査（その5） 損傷図 | | | |
| 径間番号 | 3 | 起点側 | 緯度 33.83041 経度 132.11732 |
| | | 終点側 | 緯度 33.83235 経度 132.11787 |
| 橋梁ID | 41580 | 橋梁コード | 41580 |

| | | | | |
|-------------|--------------------|--------------------|---------|-------------|
| フリガナ 橋梁名 | かみのせきおおおはし 上関大橋 | | 管轄 | 橋梁コード |
| | 所在地 | 自 上関町長島 至 上関町室津 | | |
| | 路線名 | 主要地方道 光上関線 | | |
| | 距離標 | 自 至 | | |
| | | | 調査更新年月日 | 2017年12月09日 |
| | | | 最新点検年月日 | 2017年11月09日 |



損傷の凡例

| 損傷の種類 | 表示 | 損傷の種類 | 表示 |
|-------|------|-------|-------|
| ひびわれ | へび | 漏水 | 漏水 |
| 剥離 | 剥離 | 腐蝕・穴開 | 腐蝕・穴開 |
| 凹陥 | 凹陥 | その他 | その他 |
| 遊離石灰 | 遊離石灰 | | |

| | | | | | | | | | | | | | | | | | |
|----------------------|--|--|--|---|--|------|--|-----------------------------|--|------------------------|--|-----------------------------|--|--------|--|-------|--|
| 点検調査（その5） 損傷図 | | | | 3 | | 径間番号 | | 33-83041 緯度 132.11732 | | 終点側 経度 132.11787 | | 33-83235 緯度 132.11787 | | 橋梁 I D | | 41580 | |
|----------------------|--|--|--|---|--|------|--|-----------------------------|--|------------------------|--|-----------------------------|--|--------|--|-------|--|

| | | | | | | |
|-------------|-------------------|--------------------|-------------------|-----|--------|----------------|
| フリガナ 橋梁名 | かみのせきおおはし 上関大橋 | | 路線名 主要地方道 光上関線 | 管轄 | | 橋梁コード 41580 |
| | 所在地 | 自 上関町長島 至 上関町室津 | | 距離標 | 自 至 | |

橋 面

| 損傷の凡例 | | 損傷の種類 | 表示 |
|-------|-------|-------|----|
| ひびわれ | ひびわれ | ひびわれ | ○ |
| 剥離 | 剥離 | 剥離 | ○ |
| 鉄筋露出 | 鉄筋露出 | 鉄筋露出 | ○ |
| 遊離石版 | 遊離石版 | 遊離石版 | ○ |
| うき | うき | うき | ○ |
| 湧水・滲水 | 湧水・滲水 | 湧水・滲水 | ○ |
| 変形・欠損 | 変形・欠損 | 変形・欠損 | ○ |
| その他 | その他 | その他 | ○ |

損傷図