

道路現況表

山口県の道路は、高速自動車国道が3路線で延長257.0km、一般国道が17路線で1,110.4km、県道が261路線で2,764.3kmで、市町道12,335.4kmを含めると、総延長16,467.1kmとなっています。

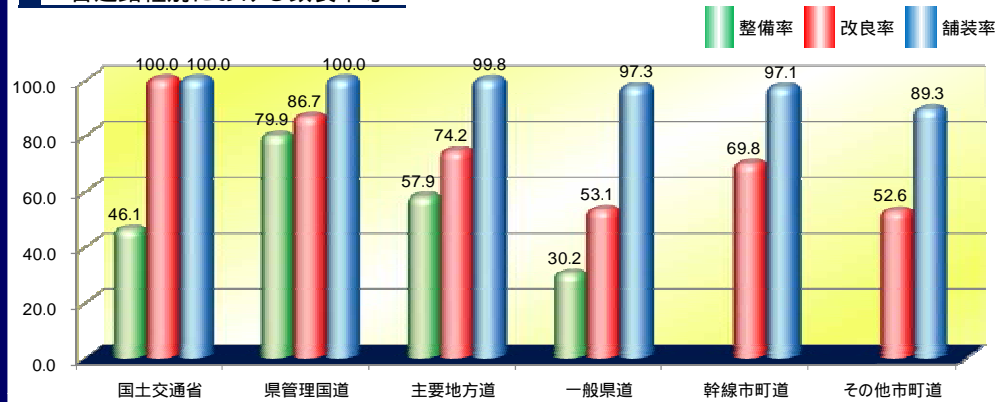
主要な幹線道路としては、中国縦貫自動車道と山陽自動車道を軸に、山陽側に国道2号、山陰側に国道191号、県庁所在地山口市を経てこれらを連絡する国道9号があります。

道路種別	区分	管理区分	路線数	実延長	種類別実延長内訳			規格改良済延長内訳			路面別実延長内訳					
					道路	橋りょう		トンネル	規格改良済延長		舗装延長	砂利道延長				
						延長	個数		延長	個数			延長	舗装率%		
高速自動車国道	西日本高速道路(株)	3	256.997	185.869	315	33,688	44	37,440	256.997	100.0	0	0	256.997	100.0	0	
一般国道	指定	国土交通省	5	460.334	428.510	599	16,176	39	15,648	460.334	100.0	0	0	460.334	100.0	0
	一級	西日本高速道路(株)	1	2,016	227	0	0	1	1,789	2,016	100.0	0	0	2,016	100.0	0
	二級	県	5	462.350	428.737	599	16,176	40	17,437	462.350	100.0	0	0	462.350	100.0	0
合計		17	1,110.414	1,045.124	1,314	33,219	99	32,071	1,024.443	92.3	85,971	0	1,110.414	100.0	0	
県道	主要	県	61	1,203.009	1,166.402	1,234	23,741	42	12,866	892.713	74.2	310.296	2,440	1,200.564	99.8	2,445
	一般	公社	1	14,000	13,423	10	577	0	0	14,000	100.0	0	0	14,000	100.0	0
	小計	県	61	1,217.009	1,179.825	1,244	24,318	42	12,866	906.713	74.5	310.296	2,440	1,214.564	99.8	2,445
市町道	一級	市町	1,301	2,173.550	2,144.576	1,849	27,002	14	1,972	1,687.326	77.6	486.224	43,263	2,132.196	98.1	41,354
	二級	市町	1,264	1,645.307	1,629.740	1,435	15,457	2	110	977.781	59.4	667.526	69,121	1,577.217	95.9	68,090
	その他	市町	23,610	8,516.524	8,456.817	6,520	58,184	23	1,523	4,476.779	52.6	4,039.745	1,144.674	7,608.307	89.3	908,217
合計		26,175	12,335.381	12,231.133	9,804	100,643	39	3,605	7,141.886	57.9	5,193.495	1,257,058	11,317,720	91.8	1,017,661	
総合計	合計	(2)	(39,219)	(38,376)	(37)	(843)	(0)	(0)	(39,219)	(100.0)	(0)	(0)	(39,219)	(100.0)	(0)	
	合計	(2)	(39,219)	(38,376)	(37)	(843)	(0)	(0)	(39,219)	(100.0)	(0)	(0)	(39,219)	(100.0)	(0)	
	合計	(2)	(39,219)	(38,376)	(37)	(843)	(0)	(0)	(39,219)	(100.0)	(0)	(0)	(39,219)	(100.0)	(0)	
県管理計		274	3,398.960	3,298.034	3,479	68,227	119	32,099	2,276.760	67.0	1,121.600	44,804	3,354.900	98.7	43,460	

(注) 1. 路線数の各欄には、管理の重複する路線は1路線として計上している。
2. () 書は、自転車道線にかかる数値の外書である。

平成22年4月1日現在(単位:m)(山口県の道路現況による。)

各道路種別における改良率等



山口県の道路現況による。(整備率については、道路統計年報(2010)による。)

一般国道一覧表(17路線)

一般国道として下記の17路線があり、陰陽連絡機能などの道路交通ネットワークを形成しています。

路線名	実延長	改良率	管理区分	起点	終点	県内の主な経過地	備考
2号	158.6km	100.0%	国土交通省 西日本高速道路 158.6km 2.0km	大阪市	北九州市	岩国市、下関市	昭和40年3月29日付 政令第50号指定
9号	66.7km	100.0%	国土交通省	京都市	下関市	山口市	"
187号	34.7km	99.9%	山口県	岩国市	益田市	岩国市	"
188号	72.4km	100.0%	国土交通省	岩国市	下松市	柳井市、光市	"
189号	0.4km	100.0%	山口県	岩国空港	岩国市	"	"
190号	43.7km	100.0%	国土交通省	山口市	山陽小野田市	宇部市	"
191号	158.2km	100.0%	国土交通省 山口県 121.0km 37.2km	下関市	広島市	長門市、萩市	"
262号	48.9km	100.0%	山口県	萩市	防府市	山口市	"
315号	88.7km	93.4%	"	周南市	萩市	山口市	昭和44年12月4日付 政令第280号指定
316号	41.6km	100.0%	"	長門市	山陽小野田市	美祿市	"
376号	66.6km	89.6%	"	山口市	岩国市	周南市	昭和49年11月12日付 政令第364号指定
434号	57.3km	70.5%	"	周南市	三次市	岩国市	昭和58年4月30日付 政令第153号指定
435号	73.8km	98.3%	"	山口市	下関市	美祿市	"
437号	57.6km	92.6%	"	松山市	岩国市	周防大島町、柳井市	"
489号	33.6km	73.8%	"	周南市	山口市	山口市	平成4年4月3日付 政令第104号指定
490号	57.9km	70.8%	"	宇部市	萩市	美祿市	"
491号	50.9km	50.2%	"	下関市	長門市	"	"
計	1,111.4km						

平成22年4月1日現在(山口県の道路現況による)

主要地方道一覧表(61路線)

主要地方道として、下記の61路線が、県内各地域の主要拠点を結び、地方的幹線として上記国道と有機的に連絡されています。さらに、国道、主要地方道を補完する形で一般県道、市町道が接続し、山口県の道路網が形成されています。

路線番号	路線名	実延長(km)	改良率(%)	路線番号	路線名	実延長(km)	改良率(%)	路線番号	路線名	実延長(km)	改良率(%)
1	岩国大竹線	10.3	90.3	25	宇部防府線	28.7	79.6	54	防府停車場線	2.2	100.0
2	岩国佐伯線	22.8	80.4	26	山口鹿野線	34.4	37.4	55	宇部港線	0.6	100.0
3	新南陽津和野線	18.6	99.7	27	山口徳山線	29.2	34.1	56	仙崎港線	4.2	100.0
4	大島環状線	26.9	49.6	28	小郡三隅線	26.8	99.8	57	下関港線	3.4	100.0
5	周東美川線	24.2	25.3	29	宇部船木線	9.3	100.0	58	防府環状線	25.5	95.1
6	山口宇部線	14.0	100.0	30	小野田美東線	19.2	100.0	59	岩国錦線	47.9	23.9
7	柳井周東線	19.2	87.1	31	美東秋芳西寺線	20.8	90.1	60	橋東和線	34.9	67.3
8	徳山光線	26.9	97.7	32	萩秋芳線	28.4	100.0	61	山口小郡秋穂線	21.1	93.4
9	徳山徳地線	34.0	52.8	33	下関美祿線	32.3	100.0	62	山口旭線	13.1	92.3
10	山口福栄須佐線	56.5	80.0	34	下関長門線	58.1	99.3	63	下松布施線	23.8	100.0
11	萩藤生線	30.5	99.2	35	豊浦菊川線	10.9	66.1	64	萩三隅線	22.6	45.7
12	鹿野吉賀線	15.6	30.7	36	秋芳三隅線	14.2	89.5	65	山陽豊田線	19.5	82.2
13	萩津和野線	13.8	76.6	37	宇部美祿線	18.8	74.0	66	長門油谷線	25.2	55.9
14	益田阿武線	27.2	66.3	38	美祿油谷線	24.1	61.4	67	萩川上線	16.2	72.2
15	岩国玖珂線	17.7	100.0	39	粟野二見線	15.8	64.6	68	光日積線	21.1	30.3
16	六日市錦線	4.2	29.9	40	豊浦清末線	19.0	84.8	69	徳山本郷線	18.4	34.9
17	津和野田万川線	7.3	79.5	41	下松鹿野線	23.5	84.7	70	柳井玖珂線	15.3	100.0
21	山口防府線	16.3	71.8	50	岩国停車場線	0.5	100.0	71	小野田山陽線	4.8	91.3
22	光柳井線	17.6	90.6	51	下松停車場線	0.2	100.0	72	柳井上関線	20.8	53.3
23	光上関線	41.6	80.5	52	徳山港線	1.8	100.0				
24	防府徳地線	14.6	100.0	53	徳山停車場線	0.6	100.0				
計										1,217.0	

平成22年4月1日現在(山口県の道路現況による)

道路の整備率、改良率、舗装率

区分 道路種別	山口県								全国				中国地方					
	実延長 (km)	整備率 (%)	全国 順位	中国 順位	改良率 (%)	全国 順位	中国 順位	舗装率 (%)	全国 順位	中国 順位	実延長 (km)	整備率 (%)	改良率 (%)	舗装率 (%)	実延長 (km)	整備率 (%)	改良率 (%)	舗装率 (%)
国管理	464.3	46.1	23	2	(100.0)	1	1	(100.0)	1	1	22,873.9	57.8	(99.9)	(98.7)	1,793.7	46.2	(100.0)	(100.0)
一般国道	650.0	79.9	7	2	(85.4)	28	4	(86.1)	30	4	31,915.8	66.1	(85.5)	(85.8)	3,298.2	74.9	(89.7)	(90.2)
小計	1,114.3	65.8	12	2	(91.5)	27	4	(91.9)	29	4	54,789.7	62.6	(91.6)	(91.2)	5,091.9	64.8	(93.3)	(93.6)
都道府県道	1,221.3	57.8	24	4	(67.1)	40	5	(64.6)	37	5	57,877.0	61.4	(77.0)	(72.3)	6,213.4	64.4	(73.8)	(71.9)
一般	1,547.7	30.2	43	5	(38.4)	43	5	(35.8)	44	5	71,500.4	53.9	(60.6)	(53.5)	8,029.9	43.4	(48.0)	(49.0)
小計	2,769.0	42.4	41	5	(51.1)	42	5	(48.5)	41	5	129,377.4	57.3	(67.9)	(61.9)	14,243.3	52.5	(59.3)	(59.0)
市町村道	12,306.0	57.7	21	2	(17.2)	20	1	(22.0)	15	1	1,016,058.1	56.4	(17.5)	(18.3)	83,535.9	51.4	(13.1)	(15.5)
合計	16,189.3	55.6	27	2	(28.1)	18	2	(31.4)	16	3	1,200,225.2	56.8	(26.3)	(26.3)	102,871.1	52.2	(23.4)	(25.4)

(注) 1. 整備率 = $\frac{\text{改良済みかつ混雑度1.0未満の延長}}{\text{道路の実延長}}$ 2. 改良率の()書きは5.5m以上 3. 舗装率の()書きは簡易舗装を除く
4. 市町村道の整備率は改良済み延長で算出したもの(整備率=改良率) 5. 市町村道以上の道路で高速道路を除く

中国5県及び全国との比較

県名	面積 (km ²)	人口 (千人)	国道・ 県道延長 (km)	km ² 当り 道路延長 (m)	千人当り 道路延長 (km)	道路面積 (km ²)	道路率 (%)	舗装済 延長 (km)	自動車 台数 (千台)	自動車1台 当り舗装延長 (m)
鳥取	3,507	591	2,205	628.6	3.73	56.85	1.62	1,764	443	4.0
鳥根	6,708	718	3,455	515.1	4.81	96.74	1.44	2,268	528	4.3
岡山	7,010	1,942	4,658	664.4	2.40	163.21	2.33	2,759	1,432	1.9
広島	8,479	2,863	5,134	605.5	1.79	171.45	2.02	4,015	1,759	2.3
山口	6,114	1,455	3,883	635.1	2.67	107.48	1.76	2,366	1,022	2.3
全国	377,947	127,692	184,167	487.3	1.44	7,382.09	1.95	130,056	75,144	1.7

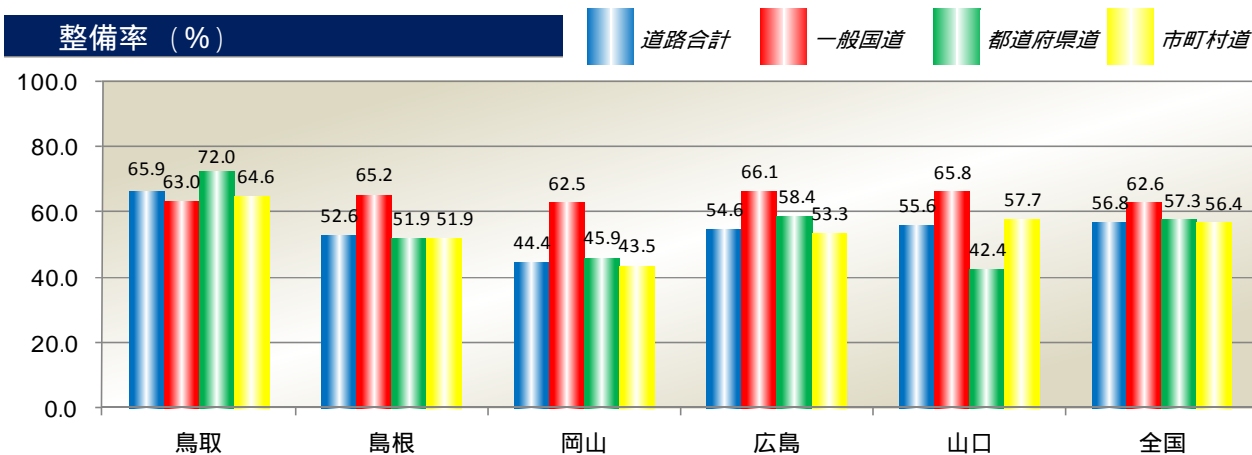
平成21年4月1日現在(道路統計年報(2010)による)

[面積]は[全国都道府県市区町村別面積調](国土交通省国土地理院)(平成21年10月1日現在)による。

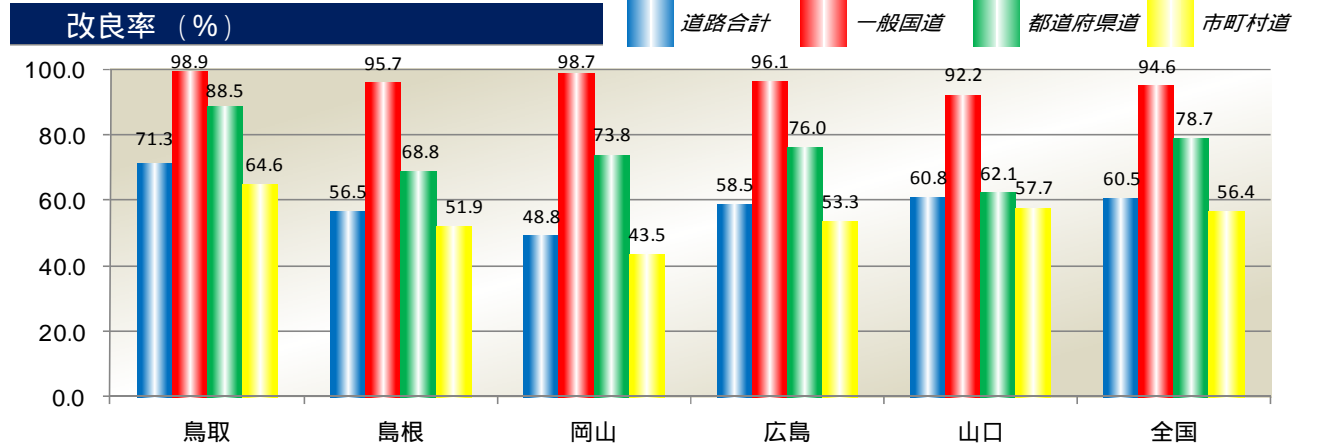
[人口]は総務省統計局による数値である(平成21年10月1日現在)による。

- (注) 1. 道路面積は、高速自動車国道～市町村道までの道路部面積である。
2. 舗装済延長は簡易舗装を除く数値である。
3. 道路率は県土面積に占める道路面積の割合である。

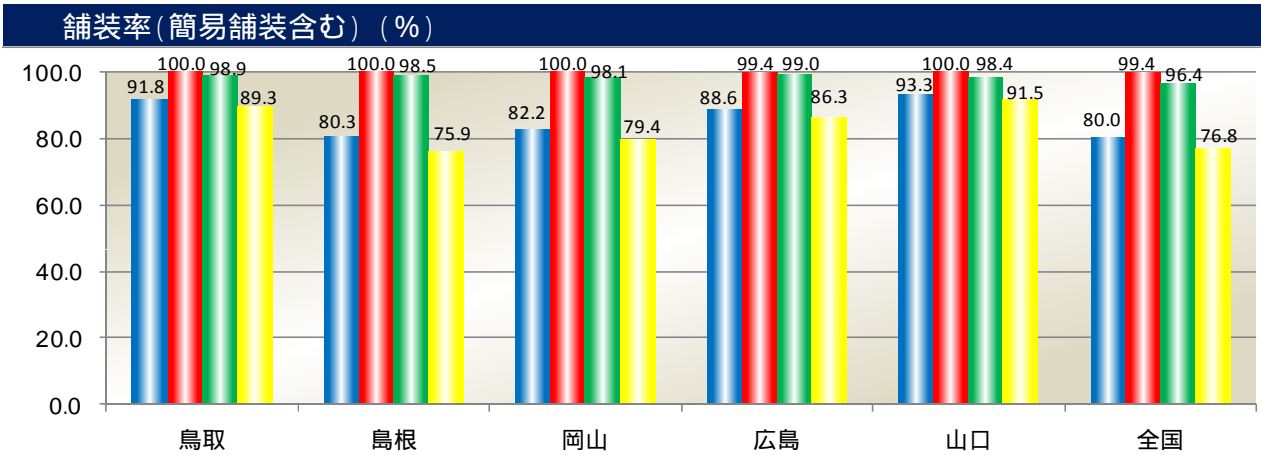
整備率 (%)



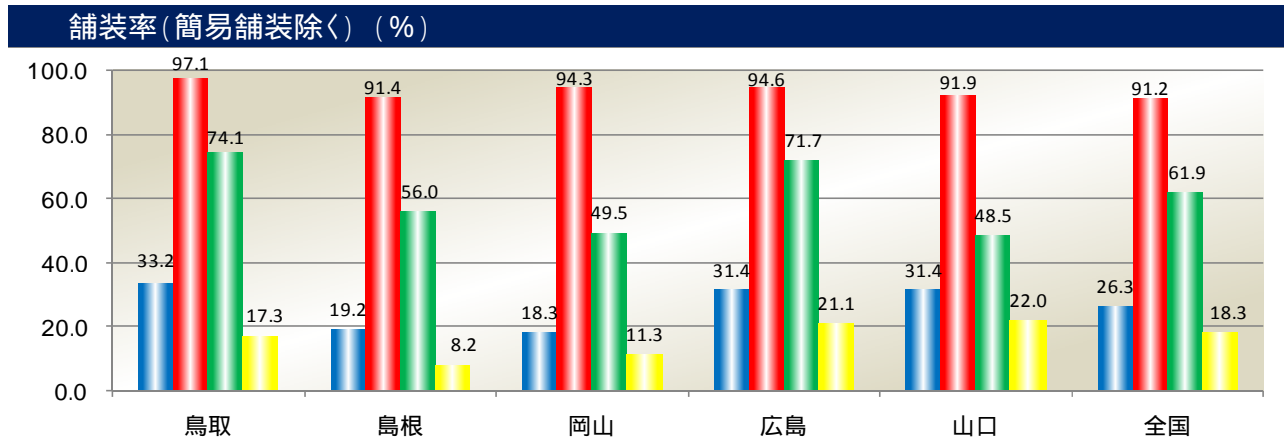
改良率 (%)



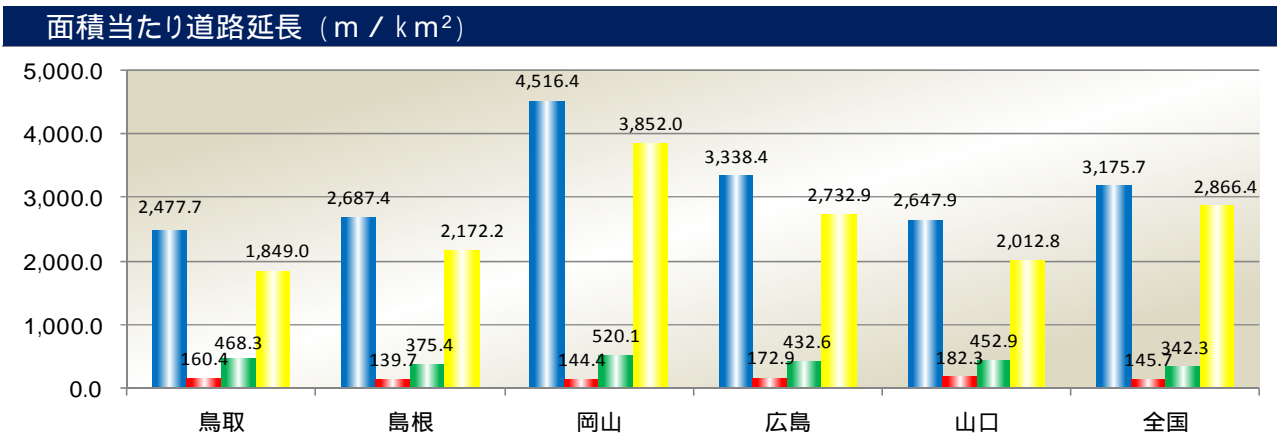
舗装率(簡易舗装含む) (%)



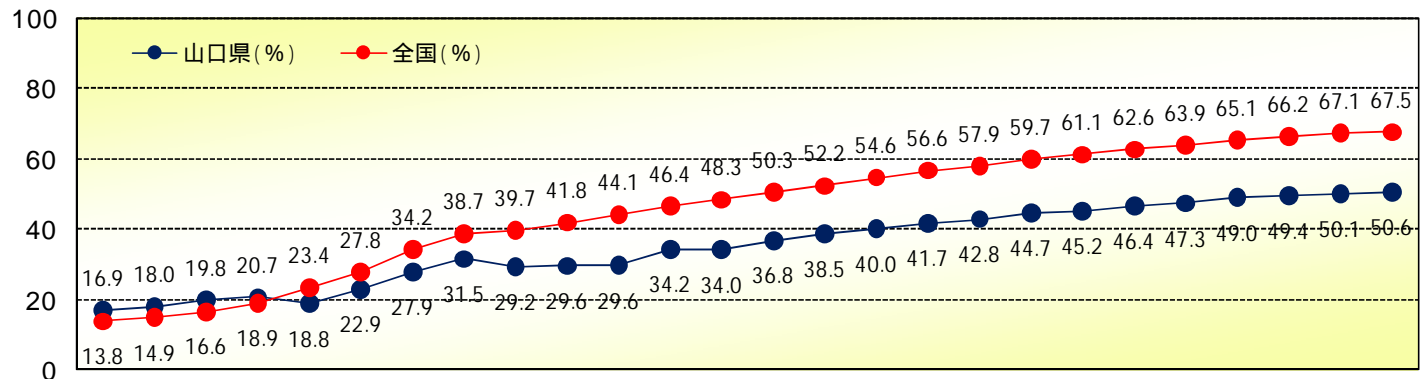
舗装率(簡易舗装除く) (%)



面積当たり道路延長 (m / km²)



県道改良率の推移



S34 S36 S38 S40 S42 S44 S46 S48 S50 S52 S54 S56 S58 S60 S62 H1 H3 H5 H7 H9 H11 H13 H15 H17 H19 H21

(注) 改良率は5.5m以上

市町別道路整備状況

区分	土地総面積 (km ²)	人口 (人)	道路実延長 (m)	改良済延長 (m)	改良率 (%)	舗装済延長 (m)	舗装率 (%)
岩国市	873.80	142,903	2,078,045	1,104,575	53.2	1,890,944	91.0
和木町	10.56	6,322	60,733	34,753	57.2	43,868	72.2
柳井市	139.90	34,583	576,576	275,948	47.9	473,866	82.2
周防大島町	138.17	18,778	610,621	329,169	53.9	574,337	94.1
上関町	34.81	3,277	133,940	47,793	35.7	108,141	80.7
平生町	34.47	13,392	156,546	79,328	50.7	147,834	94.4
田布施町	50.35	15,923	214,570	144,777	67.5	211,347	98.5
周南市	656.32	148,952	1,511,333	988,439	65.4	1,455,808	96.3
下松市	89.37	55,062	361,137	229,905	63.7	350,988	97.2
光市	91.94	52,776	424,751	317,136	74.7	421,435	99.2
防府市	188.59	116,356	759,720	549,420	72.3	743,731	97.9
山口市	1,023.31	195,527	2,029,084	1,223,903	60.3	1,946,127	95.9
宇部市	287.71	173,170	883,824	569,188	64.4	824,995	93.3
山陽小野田市	132.99	64,411	429,320	280,817	65.4	423,144	98.6
美祢市	472.71	28,337	961,600	660,078	68.6	860,169	89.5
下関市	716.15	279,473	2,554,566	1,540,451	60.3	2,361,908	92.5
長門市	357.94	37,872	851,856	512,937	60.2	796,660	93.5
萩市	698.79	53,140	1,378,262	837,588	60.8	1,287,901	93.4
阿武町	116.07	3,698	217,591	152,775	70.2	209,751	96.4
県計	6,113.95	1,443,952	16,194,075	9,878,980	61.0	15,132,954	93.4
資料	国土交通省 国土地理院調 H22.10.1	山口県 統計分析課調 H23.4.1	山口県の 道路現況 H22.4.1	同左	同左	同左	同左

(注) 市町道以上の道路で高速道路などの有料道路を除く。
市町名については、平成22年4月1日現在で明記しており、人口以外の数値については、旧市町を合算している。

平成22年度主要供用箇所



路線名: 地域高規格道路小郡萩道路(一般国道490号)
十字字IC ~ 秋吉台IC間
施工箇所: 美祢市美東町真名
延長: L = 2.3 km
供用開始日: 平成23年1月29日



山口県内の道路ネットワーク



凡例		
高速自動車国道	供用区間	
"	予定路線区間	
"	候補路線	
地域高規格道路	供用区間	
"	候補路線	
一般国道	指定区間	
"	県管理	
主要地方道		
一般有料道路	西日本高速道路(株)	
"	山口県道路公社	
大規模自転車道		
道の駅		

