

道路現況表

山口県の道路は、高速自動車国道が3路線で延長257.0km、一般国道が17路線で1,114.0km、県道が262路線で2,790.7kmで、市町道12,425.8kmを含めると、総延長16,587.5kmとなっています。
 主要な幹線道路としては、中国縦貫自動車道と山陽自動車道を軸に、山陽側に国道2号、山陰側に国道191号、県庁所在地山口市を経てこれらと連絡する国道9号があります。

道路種別	区分	管理区分	路線数	実延長	種類別実延長内訳			規格改良・未改良別実延長内訳			路面別実延長内訳				
					道路延長	橋りょう		トンネル延長	規格改良延長	未改良延長	舗装延長	砂利道延長			
						個数	延長						個数	延長	舗装率%
高速自動車国道	西日本高速道路(株)	3	256,997	185,869	317	33,688	44	37,440	256,997	100.0	0	256,997	100.0	0	
一般国道	指定区間	国土交通省	5	467,709	432,377	603	17,629	41	17,703	467,709	100.0	0	467,709	100.0	0
	指定区間	西日本高速道路(株)	1	2,016	227	0	0	1	1,789	2,016	100.0	0	2,016	100.0	0
	小計		5	469,725	432,604	603	17,629	42	19,492	469,725	100.0	0	469,725	100.0	0
	県		13	644,287	605,897	746	19,856	69	18,534	572,176	88.8	72,111	644,287	100.0	0
合計		17	1,114,012	1,038,501	1,349	37,485	111	38,026	1,041,901	93.5	72,111	1,114,012	100.0	0	
県道	主要	県	61	1,226,407	1,180,478	1,291	30,792	44	15,137	928,514	75.7	297,893	1,223,963	99.8	2,444
	一般	県	201	1,564,244	1,532,087	1,565	27,328	20	4,829	847,740	54.2	716,504	1,523,229	97.4	41,015
	小計		262	2,790,651	2,712,565	2,856	58,120	64	19,966	1,776,254	63.7	1,014,397	2,747,192	98.4	43,459
	市町道	一級市	1,374	2,173,169	2,145,062	1,868	26,622	12	1,485	1,696,586	78.1	476,583	2,129,632	98.0	43,637
二級市	1,329	1,679,179	1,663,396	1,446	15,740	1	43	1,025,566	61.1	653,613	1,611,441	96.0	67,738		
その他	23,967	8,573,453	8,512,024	6,491	59,134	23	2,295	4,604,718	53.7	3,968,735	7,692,361	89.7	881,092		
合計		26,670	12,425,801	12,320,482	9,805	101,496	36	3,823	7,326,870	59.0	5,098,931	10,666,248	114.334	92.0	992,467
総合計		(2)	(39,219)	(38,376)	(37)	(843)	(0)	(0)	(39,219)	(100.0)	(0)	(39,219)	(100.0)	(0)	
		26,952	16,587,461	16,257,417	14,327	230,789	255	99,255	10,402,022	62.7	6,185,439	1,111,214	15,551,535	93.8	1,035,926
県管理計		(2)	(39,219)	(38,376)	(37)	(843)	(0)	(0)	(39,219)	(100.0)	(0)	(39,219)	(100.0)	(0)	
		275	3,434,938	3,318,462	3,602	77,976	133	38,500	2,348,430	68.4	1,086,508	44,966	3,391,479	98.7	43,459

(注) 1. 路線数の各欄には、管理の重複する路線は1路線として計上している。
 2. () 番は、自転車道線にかかる数値の外番である。
 平成25年4月1日現在(単位:m)(山口県の道路現況による。)

各道路種別における改良率等



一般国道一覧表 (17路線)

一般国道として下記の17路線があり、陰陽連絡機能などの道路交通ネットワークを形成しています。

路線名	実延長	改良率	管理区分	起点	終点	県内の主な経過地	備考
2号	158.6km	100.0%	国土交通省 西日本高速道路 156.6km 2.0km	大阪市	北九州市	岩国市、下関市	昭和40年3月29日付 政令第58号指定
9号	66.7km	100.0%	国土交通省	京都市	下関市	山口市	〃
187号	34.7km	99.9%	山口県	岩国市	益田市	岩国市	〃
188号	72.4km	100.0%	国土交通省	岩国市	下松市	柳井市、光市	〃
189号	0.4km	100.0%	山口県	岩国空港	岩国市		〃
190号	43.7km	100.0%	国土交通省	山口市	山陽小野田市	宇部市	〃
191号	165.6km	100.0%	国土交通省 山口県 128.3km 37.2km	下関市	広島市	長門市、萩市	〃
262号	48.9km	100.0%	山口県	萩市	防府市	山口市	〃
315号	88.7km	93.4%	〃	周南市	萩市	山口市	昭和44年12月4日付 政令第280号指定
316号	41.6km	100.0%	〃	長門市	山陽小野田市	美祢市	〃
376号	64.5km	95.1%	〃	山口市	岩国市	周南市	昭和49年11月12日付 政令第364号指定
434号	55.5km	78.5%	〃	周南市	三次市	岩国市	昭和58年4月30日付 政令第153号指定
435号	72.3km	98.3%	〃	山口市	下関市	美祢市	〃
437号	57.6km	93.7%	〃	松山市	岩国市	周防大島町、柳井市	〃
489号	33.6km	73.8%	〃	周南市	山口市	山口市	平成4年4月3日付 政令第104号指定
490号	58.7km	71.2%	〃	宇部市	萩市	美祢市	〃
491号	50.6km	59.5%	〃	下関市	長門市		〃
計	1114.0km						

平成25年4月1日現在(山口県の道路現況による)

主要地方道一覧表 (61路線)

主要地方道として、下記の61路線が、県内各地域の主要拠点を結び、地方的幹線として上記国道と有機的に連絡されています。さらに、国道、主要地方道を補完する形で一般県道、市町道が接続し、山口県の道路網が形成されています。

路線番号	路線名	実延長(km)	改良率(%)	路線番号	路線名	実延長(km)	改良率(%)	路線番号	路線名	実延長(km)	改良率(%)
1	岩国大竹線	10.3	90.3	25	宇部防府線	28.7	79.6	54	防府停車場線	2.2	100.0
2	岩国佐伯線	22.8	80.4	26	山口鹿野線	34.0	39.0	55	宇部港線	0.6	100.0
3	新南陽津和野線	18.6	99.6	27	山口徳山線	29.2	35.0	56	仙崎港線	4.2	100.0
4	大島環状線	26.9	49.6	28	小郡三隅線	28.2	99.8	57	下関港線	3.4	100.0
5	周東美川線	24.1	25.9	29	宇部船木線	9.3	100.0	58	防府環状線	20.9	100.0
6	山口宇部線	32.9	100.0	30	小野田美東線	22.4	100.0	59	岩国錦線	47.9	23.9
7	柳井周東線	18.9	91.5	31	美東秋芳西寺線	20.8	93.2	60	橋東和線	34.9	67.3
8	徳山光線	26.9	97.7	32	萩秋芳線	22.8	100.0	61	山口小郡秋穂線	21.1	93.4
9	徳山徳地線	34.0	52.5	33	下関美祢線	32.3	100.0	62	山口旭線	13.1	92.3
10	山口福栄須佐線	56.5	80.0	34	下関長門線	58.1	99.3	63	下松田布施線	23.8	100.0
11	萩篠生線	30.2	99.2	35	豊浦菊川線	10.9	66.1	64	萩三隅線	21.9	54.4
12	鹿野吉賀線	15.6	30.7	36	秋芳三隅線	14.2	89.5	65	山陽豊田線	19.5	82.2
13	萩津和野線	13.8	76.6	37	宇部美祢線	18.8	74.0	66	長門油谷線	25.2	57.3
14	益田阿武線	27.1	70.2	38	美祢油谷線	23.6	70.8	67	萩川上線	16.2	72.2
15	岩国玖珂線	16.8	100.0	39	粟野二見線	15.8	64.6	68	光日積線	21.1	30.3
16	六日市錦線	4.2	29.9	40	豊浦清末線	19.0	84.8	69	徳山本郷線	18.4	39.4
17	津和野田万川線	7.3	79.5	41	下松鹿野線	22.2	83.5	70	柳井玖珂線	15.3	100.0
21	山口防府線	16.3	71.7	50	岩国停車場線	0.5	100.0	71	小野田山陽線	4.8	91.3
22	光柳吉賀線	21.8	92.3	51	下松停車場線	0.2	100.0	72	柳井上関線	20.8	52.9
23	光上関線	38.1	83.0	52	徳山港線	1.8	100.0				
24	防府徳地線	14.6	100.0	53	徳山停車場線	0.6	100.0				
計										1,226.4	

平成25年4月1日現在(山口県の道路現況による)

道路の整備率、改良率、舗装率

区分 道路 種別	山口県				全 国				中国地方			
	実延長 (km)	整備率 (%)	全国 順位	中国 順位	実延長 (km)	整備率 (%)	改良率 (%)	舗装率 (%)	実延長 (km)	整備率 (%)	改良率 (%)	舗装率 (%)
国管理	469.7	56.1	22	3	23,368.0	62.6	99.98	98.8	1,830.8	51.2	100.0	100.0
一般国道	643.0	78.1	7	2	31,854.3	68.5	86.4	86.7	3,306.5	75.9	90.7	91.1
都道府県道	1,112.8	68.8	14	2	55,222.3	66.0	92.1	91.8	5,137.3	67.1	94.0	94.2
市町村道	2,790.1	44.1	40	5	129,396.8	56.9	79.6	96.6	14,195.9	51.1	74.1	98.7
合 計	16,311.7	57.0	27	2	1,206,866.9	57.8	61.6	80.8	103,616.2	53.2	57.8	86.8

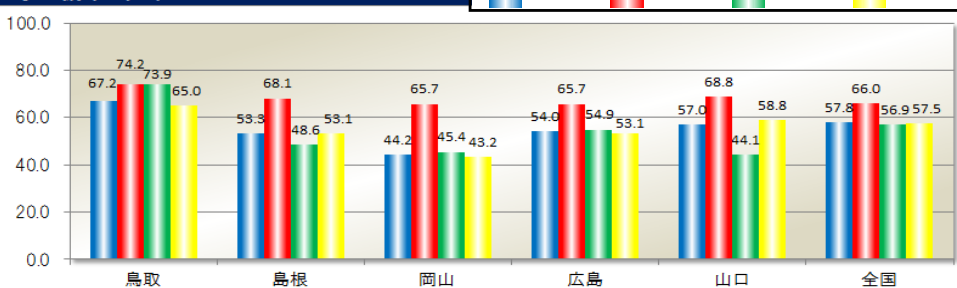
(注) 1. 整備率 = $\frac{\text{改良済みかつ道路種別1.0未満の延長}}{\text{道路の実延長}}$ 2. 改良率の()書きは5.5m以上 3. 舗装率の()書きは簡易舗装を除く
4. 市町村道の整備率は改良済み延長で算出したもの(整備率=改良率) 5. 市町村道以上の道路で高速道路を除く 6. 各々の数値は、単位未満を四捨五入したため、合計数値と合計欄の数値とが合致しない場合がある。

中国5県及び全国との比較

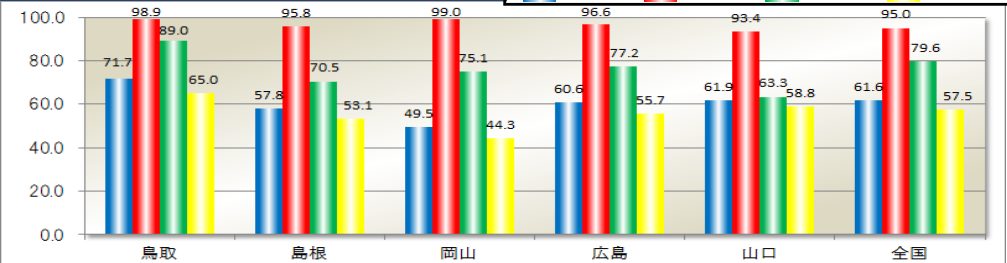
県名	面積 (km ²)	人口 (千人)	国道・ 県道延長 (km)	km2当り 道路延長 (m)	千人当り 道路延長 (km)	道路面積 (km ²)	道路率 (%)	舗装済 延長 (km)	自動車 保有台数 (千台)	自動車1台 当り舗装延長 (m)
鳥取	3,507	582	2,216	631.9	3.81	57.72	1.65	1,797.2	448	4.0
島根	6,708	707	3,462	516.1	4.90	98.56	1.47	2,339.1	534	4.4
岡山	7,010	1,936	4,580	653.4	2.37	165.81	2.37	2,822.6	1,452	1.9
広島	8,480	2,848	5,172	609.9	1.82	176.09	2.08	4,088.2	1,779	2.3
山口	6,114	1,431	3,903	638.4	2.73	109.56	1.79	2,438.4	1,031	2.4
全国	377,960	127,515	184,619	488.5	1.45	7,509.37	1.99	132,680.4	76,090	1.7

[国道・県道延長][道路面積][舗装済延長]は[道路統計年報(2013)](平成24年4月1日現在)による。
[面積]は[全国都道府県市区町村別面積調](国土交通省国土地理院)(平成24年10月1日現在)による。
[人口]は総務省統計局による数値である(平成24年10月1日現在)による。
[自動車保有台数]は[交通関連統計資料集](国土交通省)(平成25年3月末現在)による。
(注) 1. 道路面積は、高速自動車国道～市町村道までの道路部面積である。
2. 舗装済延長は国道～県道までの簡易舗装を除く数値である。
3. 道路率は県土面積に占める道路面積の割合である。

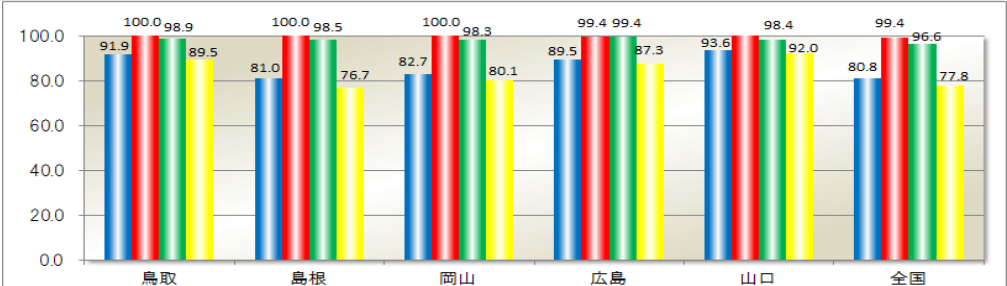
●整備率 (%)



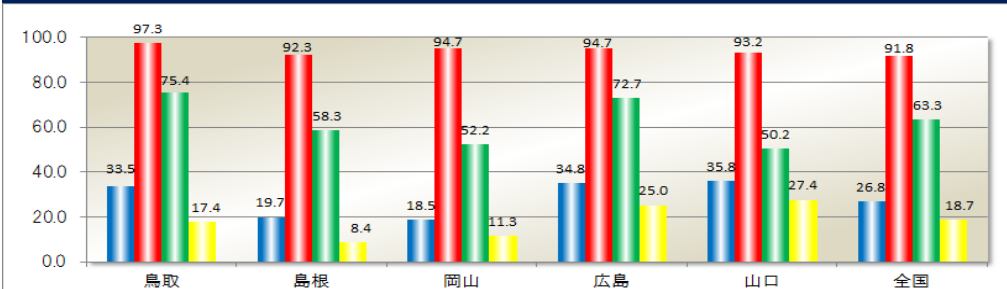
●改良率 (%)



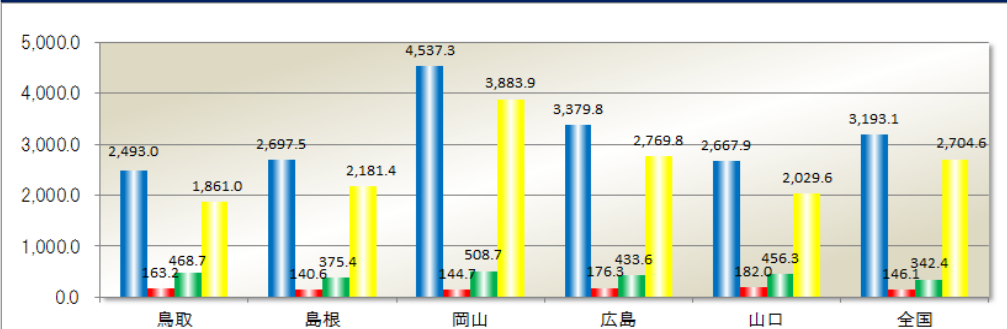
●舗装率(簡易舗装含む) (%)



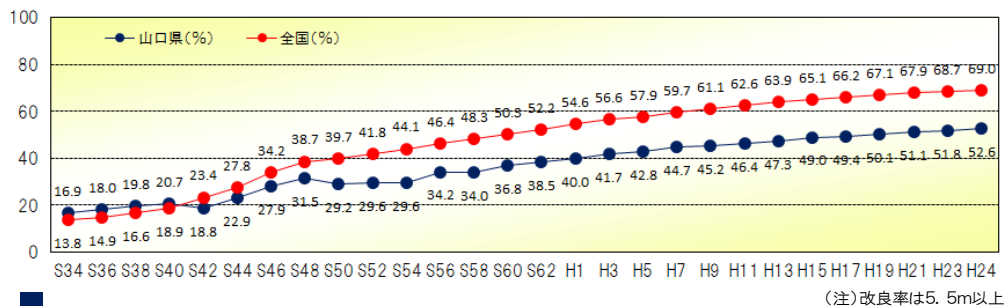
●舗装率(簡易舗装除く) (%)



●面積当たり道路延長 (m/km²)



県道改良率の推移



市町別道路整備状況

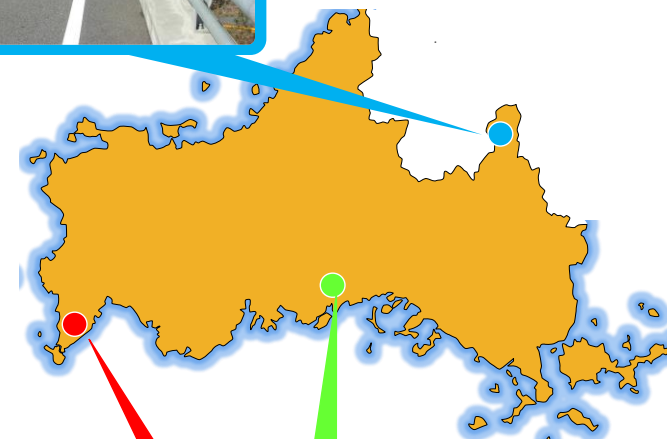
区分	土地総面積 (km ²)	人口 (人)	道路実延長 (m)	改良済延長 (m)	改良率 (%)	舗装済延長 (m)	舗装率 (%)
岩国市	873.85	138,258	2,101,560	1,213,170	57.7	1,945,474	92.6
和木町	10.56	6,223	60,964	34,864	57.2	44,099	72.3
柳井市	139.91	33,248	578,126	281,757	48.7	477,422	82.6
周防大島町	138.17	17,566	614,132	334,536	54.5	577,948	94.1
上関町	34.81	2,962	135,191	46,686	34.5	109,510	81.0
平生町	34.47	13,049	156,539	79,642	50.9	147,834	94.4
田布施町	50.35	15,487	216,696	148,098	68.3	213,650	98.6
周南市	656.32	145,446	1,519,177	1,008,155	66.4	1,464,027	96.4
下松市	89.44	55,163	363,060	233,616	64.3	352,901	97.2
光市	91.94	51,824	428,029	322,629	75.4	424,793	99.2
防府市	188.59	115,997	763,376	558,722	73.2	748,838	98.1
山口市	1,023.31	194,329	2,052,522	1,248,428	60.8	1,969,565	96.0
宇部市	287.71	170,420	896,437	584,962	65.3	838,178	93.5
山陽小野田市	132.99	62,996	428,903	282,418	65.8	422,727	98.6
美祿市	472.71	26,781	978,500	681,205	69.6	876,845	89.6
下関市	716.17	271,574	2,562,443	1,558,921	60.8	2,373,920	92.6
長門市	357.94	35,918	858,834	528,298	61.5	804,606	93.7
萩市	698.79	50,312	1,396,281	843,157	60.4	1,290,347	92.4
阿武町	116.11	3,514	217,678	153,745	70.6	209,838	96.4
県計	6,114.14	1,411,067	16,328,448	10,143,009	62.1	15,292,522	93.7
資料	国土交通省 国土地理院調 H25.10.1	山口県 統計分析課調 H26.4.1	山口県の 道路現況 H25.4.1	同左	同左	同左	同左

(注) 市町道以上の道路で西日本高速道路(株)が管理する「高速道路および関門トンネル」を除く。
改良済延長は、5.5m未満含む。 舗装済延長は、簡易舗装を含む。

平成25年度主要供用箇所



路線名: 国道434号(須川バイパス)
 施工箇所: 岩国市錦町大字宇佐郷
 今回供用延長: L=1.8km(事業延長11.3km)
 供用開始日: 平成25年4月26日



路線名: 一般県道新下関停車場神田線
 施工箇所: 下関市川中本町2丁目
 供用延長: L=0.6km
 供用開始日: 平成25年10月16日



路線名: 国道2号(戸田拡幅)
 施工箇所: 周南市戸田
 供用延長: L=2.4km(うち2.0kmはH23供用済)
 供用開始日: 平成25年5月20日

