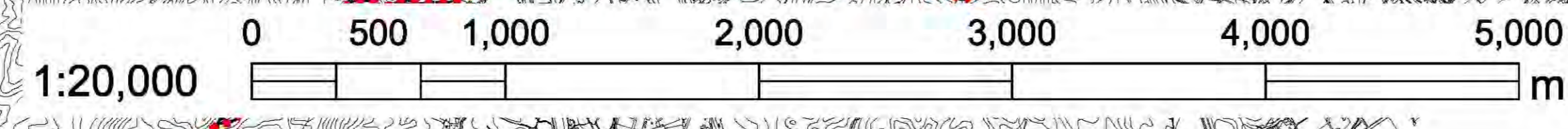
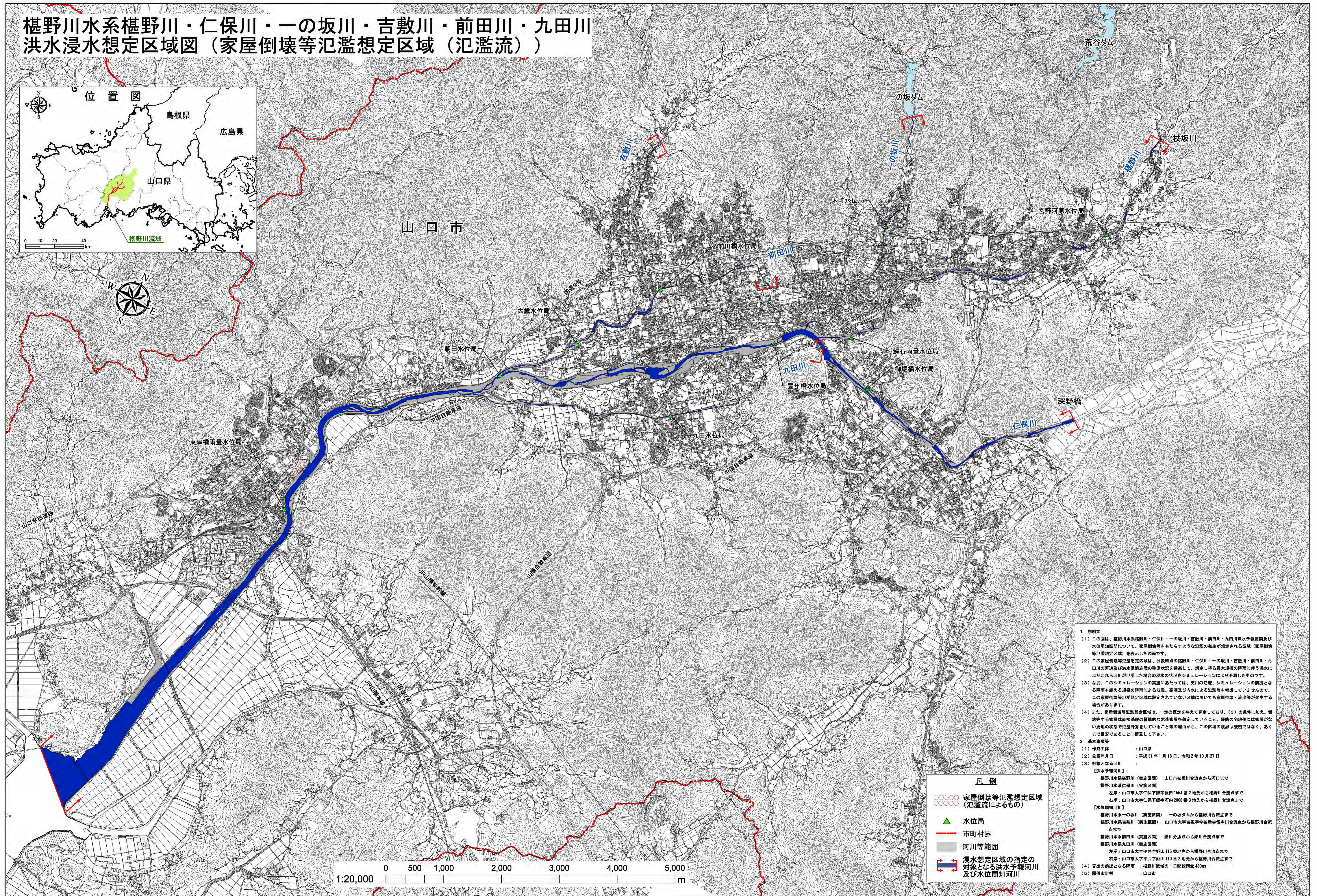
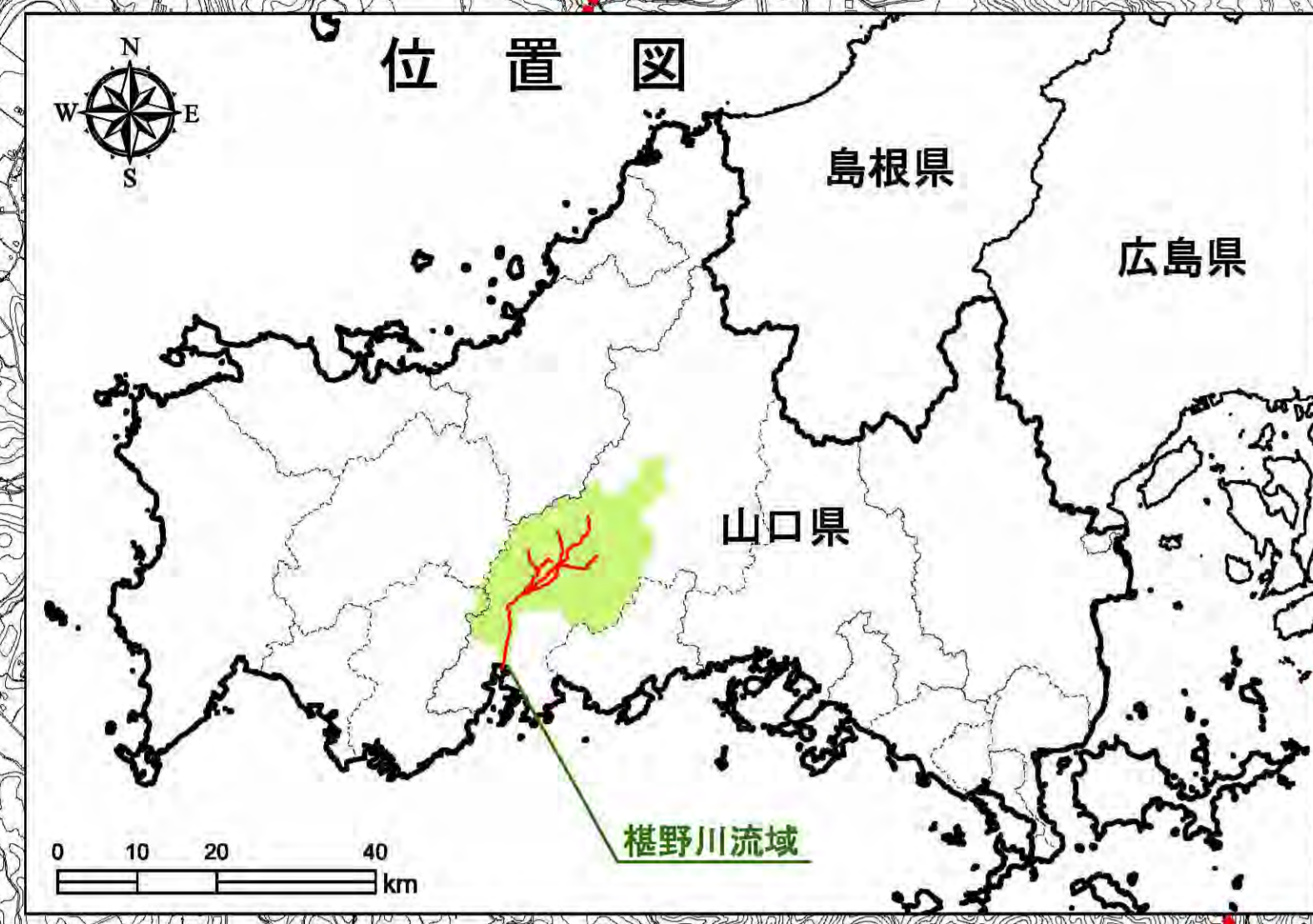


# 榎野川水系榎野川・仁保川・一の坂川・吉敷川・前田川・九田川 洪水浸水想定区域図（家屋倒壊等氾濫想定区域（氾濫流））



**凡例**

- 家屋倒壊等氾濫想定区域 (氾濫流によるもの)
- 水位局
- 市町村界
- 河川等範囲
- 浸水想定区域の指定の対象となる洪水予報河川及び水位周知河川

1 説明文

- この図は、榎野川水系榎野川・仁保川・一の坂川・吉敷川・前田川・九田川洪水予報区間及び水位周知区間について、家屋倒壊等をもたらすような氾濫の発生が想定される区域（家屋倒壊等氾濫想定区域）を表示した図面です。
- この家屋倒壊等氾濫想定区域は、公表時点の榎野川・仁保川・一の坂川・吉敷川・前田川・九田川の河床及び洪水調節施設の整備状況を勘案して、想定し得る最大規模の降雨に伴う洪水によりこれら河川が氾濫した場合の洪水の状況をシミュレーションにより予測したものです。
- なお、このシミュレーションの実施にあたっては、支川の氾濫、シミュレーションの前段となる降雨を超える規模の降雨による氾濫、高潮及び内水による氾濫等を考慮していませんので、この家屋倒壊等氾濫想定区域に設定されていない区域においても家屋倒壊・流出等が発生する場合があります。
- また、家屋倒壊等氾濫想定区域は、一定の仮定を与えて算定しており、(3)の条件に加え、倒壊等する家屋は直接基礎の標準的な木造家屋を想定していること、堤防の宅地側には家屋がない更地の状態で氾濫計算をしていること等の理由から、この区域の境界は厳密ではなく、あくまで目安であることに留意して下さい。

2 基本事項等

(1) 作成主体	山口県
(2) 公表年月日	平成31年1月18日、令和2年10月27日
(3) 対象となる河川	

【洪水予報河川】

- 榎野川水系榎野川（実施区間） 山口市杖坂川合流点から河口まで
- 榎野川水系仁保川（実施区間） 左岸：山口市大字仁保下郷字長田1554番2地先から榎野川合流点まで 右岸：山口市大字仁保下郷字河内2008番3地先から榎野川合流点まで

【水位周知河川】

- 榎野川水系一の坂川（実施区間） 一の坂ダムから榎野川合流点まで
- 榎野川水系吉敷川（実施区間） 山口市大字吉敷字今茶屋寺榎中川合流点から榎野川合流点まで
- 榎野川水系前田川（実施区間） 鶴川分派点から前田川合流点まで
- 榎野川水系九田川（実施区間） 左岸：山口市大字平井字尾山115番地先から榎野川合流点まで 右岸：山口市大字平井字尾山110番2地先から榎野川合流点まで

(4) 算出の前提となる降雨 榎野川流域の1日間総雨量430mm

(5) 関係市町村 山口市

※この地図の作成に当たっては、国土地理院長の承認を得て、同院発行の基礎地図情報を使用した。（承認番号 平成29情使、第1531号）