


山口県土木防災情報システム

県民の生活に大きな影響を及ぼす洪水や土砂災害等の自然災害に適切に対応するため、インターネットを利用して、山口県内の雨量、河川水位、潮位の観測局の情報や気象情報を、リアルタイムに県民のみなさまに配信するシステムです。

こんな情報を提供しています

雨量や河川水位、潮位の観測情報提供

県内129カ所の雨量局および105カ所の水位局、13カ所の潮位局で観測したリアルタイムの情報を提供しています。




気象情報提供

(財)日本気象協会が提供するリアルタイムの気象情報を提供しています。

携帯電話への観測情報提供

インターネット対応の携帯電話にも、雨量、河川水位の情報を提供していますので、外出先からでも手軽に情報を見ることができます。



※表示画面は機種によって若干違いがあります。

観測局配置図



地域の情報は土木(建築)事務所ごとに分けて表示しています



土木(建築)事務所	該当する市町
岩国土木建築事務所	岩国市、和木町
柳井土木建築事務所	柳井市、上関町、田布施町、平生町、周防大島町
周南土木建築事務所	周南市、下松市、光市
防府土木建築事務所	防府市
山口土木建築事務所	山口市、阿東町
宇部土木建築事務所	宇部市、山陽小野田市
美祿土木事務所	美祿市、美東町、秋芳町
下関土木建築事務所	下関市
長門土木建築事務所	長門市
萩土木建築事務所	萩市、阿武町

平成19年4月1日現在

観測情報ごとに基準値を色分けして表示しています

<雨量>

雨量警戒値 1時間に降る雨の量が50mm以上です。

雨量注意値 1時間に降る雨の量が30mm以上50mm未満です。

平成19年度より基準水位の用語、表示色を見直しました。

<河川水位>

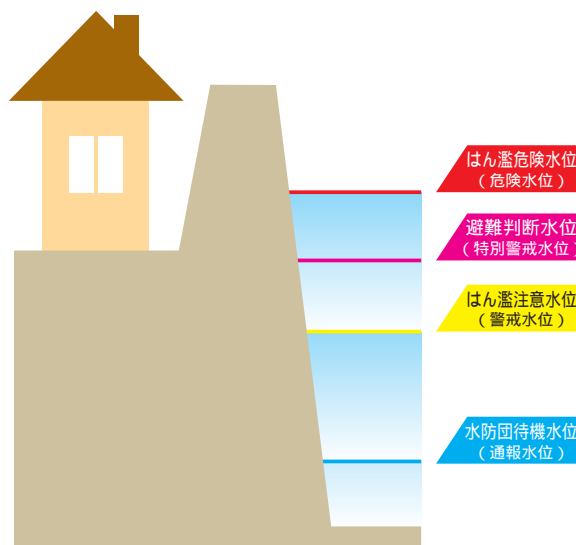
はん濫危険水位 (危険水位) 各河川においてははん濫する可能性がある水位です。

避難判断水位 (特別警戒水位) 住民の避難の目安のひとつとなる水位です。

はん濫注意水位 (警戒水位) 各河川の通報水位からさらに水位が上昇し、水防団等の出動の目安となる水位です。

水防団待機水位 (通報水位) 水防団等の出動準備の目安となる水位です。

雨量に関する基準値は全県同一ですが、水位については、各河川の水位観測局毎に定めてあります。



インターネットの接続方法

パソコンを使う場合 HPアドレス <http://y-bousai.pref.yamaguchi.lg.jp>

上記のアドレスを入力し、アクセスしてください。また、ブラウザソフトはInternet Explorer 5.5以上をご使用ください。

携帯電話を使う場合 携帯用アドレス <http://y-bousai.pref.yamaguchi.lg.jp/k>

インターネット対応の携帯電話から上記のアドレスを入力しアクセスしてください。



お問い合わせ先

山口県土木建築部河川課 〒753-8501 山口市滝町1-1

TEL(083)933-3776 FAX(083)933-3789

Email a18600@pref.yamaguchi.lg.jp